

ANNÉE DE MAJ	2021	DEP DIR	091	COM	3903 QUÉBEC	TRES	01	RELEVÉ DE PROPRIÉTÉ	NUMERO COMMUNAL	G00204																
© AVOVENTES.FR																										
DESIGNATION DES PROPRIÉTÉS				IDENTIFICATION DE LOCAL				EVALUATION BIEN LOCAL																		
AN	SECT	N° PLAN	C PART	N° VOIRIE	ADRESSE	CODE REVOLU	BAT	ENJ	SIV	N° PHOTÉ	N°SNAR	S	M	AF	NAT LOC	CAT	RC COM IMPOSABLE	COLL	NAT EXO	AN RET	AN DICH	FRACTION RC EXO	% EXO ENI	TX	COEF	RC TEND
03	03	160			BOULEVARD DE CHAMPENON BOULEVARD 5000031 (74 1000)	0047	R	01	01	00010	1227925	5	3	0	07	4M	1762							P		150
03	03	160			BOULEVARD DE CHAMPENON BOULEVARD 5000031 (74 1000)	0047	G	01	01	00010	1227925	5	3	0	07	4M	167							P		150
03	03	160			BOULEVARD DE CHAMPENON BOULEVARD 5000031 (74 1000)	0047	P	01	01	00010	1227925	5	3	0	07	4M	09							P		150
RECA IMPOSABLE COM											3906 EUR	COM														
												R EMP														

PROPRIÉTÉS NON BÂTIES														LIVRE FONCIER									
DESIGNATION DES PROPRIÉTÉS					EVALUATION									Foncier									
AN	SECTION	N° PLAN	N° VOIRIE	ADRESSE	CODE REVOLU	N°PARC PRIN	FF/DP	S	FAIR	SEF	GRSS GR	ES	NAT CULT	CONTENANCE HA CA	REVENU CADASTRAL	COLL	NAT EXO	AN RET	FRACTION RC EXO	% EXO	TC	Foncier	
RECA IMPOSABLE											1 EUR	COM											
												R EMP											

Source : Direction Générale des Finances Publiques page : 1

ANNEE DE MAJ 2023		DEP DOR 093	COM 2AAVOIRIES	TRES 000		RELEVÉ DE PROPRIÉTÉ										NUMERO COMMUNAL 0001										
© AVOVENTES.FR																										
PROPRIÉTÉS BÂTIES																										
DESIGNATION DES PROPRIÉTÉS				IDENTIFICATION DU LOCAL				ÉVALUATION DE LOCAL																		
AN	SEC	N° PLAN	C PART	N° VOIRIE	ADRESSE	CODE REVOLU	TAT	ENT	NIV	N° PORTIT	N° SVAR	S TAR	M EVAL	AF	NAT LOC	CAT	RC COM IMPOSABLE	COLL	NAT EXO	AN RET	AN DER	FRACTION RC EXO	% EXO DM	TX	CORT	RC TDOM
REV IMPOSABLE COM 0EUR																										
R EXO COM R IMP 0EUR																										

PROPRIÉTÉS NON BÂTIES																										
DESIGNATION DES PROPRIÉTÉS				ÉVALUATION										LIVRE FONCIER												
AN	SECTION	N° PLAN	N° VOIRIE	ADRESSE	CODE REVOLU	N° PARC PRIS	S TAR	SUF	GRS GR	CL	NAT CULT	CONTENANCE HA A CA	REVENU CADASTRAL	COLL	NAT EXO	AN RET	FRACTION RC EXO	% EXO	TC	Fe00e						
00	AL	167	29	RUE DE CHAMPELINS	007	0167	0.280V					5.90	0													
00	AL	205	29	RUE DE CHAMPELINS	007	0167	0.280V					7.60	0													
00	AL	206	29	RUE DE CHAMPELINS	007	0167	0.280V					5.50	0													
00	AL	303	29	RUE DE CHAMPELINS	007	0167	0.280V					22.05	0													
R EXO COM R IMP 0EUR																										
R EXO COM R IMP 0EUR																										
R EXO COM R IMP 0EUR																										
R EXO COM R IMP 0EUR																										

Source : Direction Générale des Finances Publiques page : 1

Département :
RHONE

Commune :
VOURLES

DIRECTION GÉNÉRALE DES FINANCES PUBLIQUES

EXTRAIT DU PLAN CADASTRAL

Le plan visualisé sur cet extrait est géré par le centre des impôts foncier suivant :
SDIF du Rhône
PTGC 165 Rue Garibaldi 69401
69401 LYON CEDEX 03
tél. 04 78 63 33 00 -fax 04 78 63 30 20
ptgc.690.lyon@dgfip.finances.gouv.fr

Section : AL
Feuille : 000 AL 01

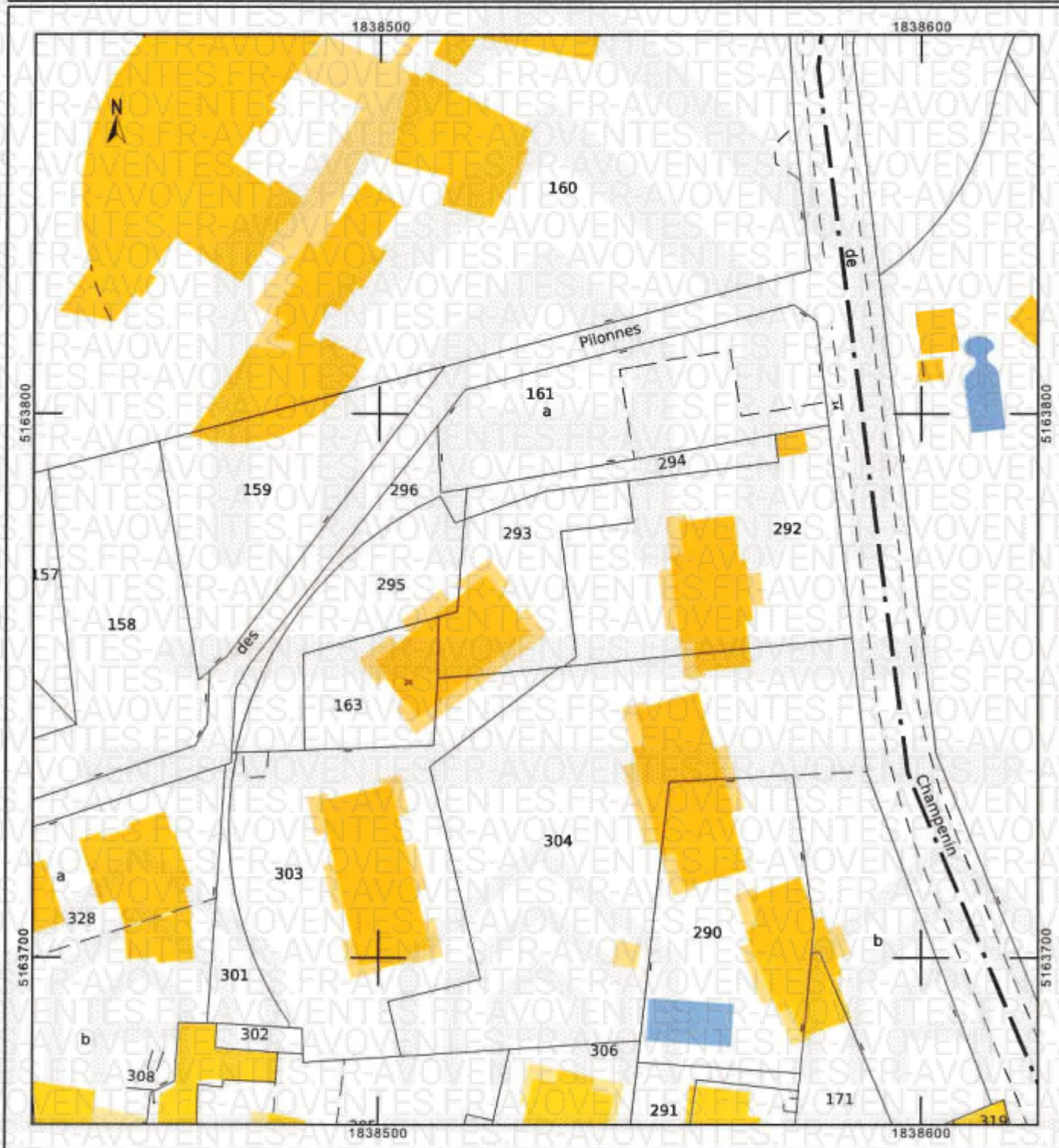
Échelle d'origine : 1/1000
Échelle d'édition : 1/1000

Date d'édition : 17/06/2024
(fuseau horaire de Paris)

Coordonnées en projection : RGF93CC46
©2022 Direction Générale des Finances Publiques

Cet extrait de plan vous est délivré par :

cadastre.gouv.fr





Cabinet d'expertises en construction et de diagnostics immobiliers

Technique et hygiène du bâtiment - Législation et évaluation immobilière - Environnement urbain

Expertises Judiciaires et extrajudiciaires - conseil, assistance maître d'ouvrage

DOSSIER DE DIAGNOSTICS TECHNIQUES

Article L271-4 et Article L271-5 du Code de la Construction et de l'Habitation

18, Rue de Champemin

69390 VOURLES

JURITEC - S.A.R.L. DIAGNOSTIC OUEST LYONNAIS

certifié BUREAU VERITAS CERTIFICATION - Téléphone: 07.60.66.77.69

CHARLY : 257, Route des Condamines - 69390 CHARLY - michelfernandes.diags@gmail.com

LYON : 8, rue Jean Bart - 69003 LYON (métro Grange Blanche) - 04.78.52.50.25

N°SIRET : 52470146300019 - ASSURANCE : RCP MS AMLIN 2024PIR00003/142 - Site Internet: <http://www.juritec.com>

CODE DE LA CONSTRUCTION ET DE L'HABITATION (Partie Législative)

Article L271-4 et Article L271-5

(Ordonnance n° 2005-655 du 8 juin 2005 art. 18 Journal Officiel du 9 juin 2005)

(Loi n° 2006-872 du 13 juillet 2006 art. 79 IV Journal Officiel du 16 juillet 2006)

(Loi n° 2006-1772 du 30 décembre 2006 art. 47 Journal Officiel du 31 décembre 2006)

I. - En cas de vente de tout ou partie d'un immeuble bâti, un dossier de diagnostic technique, fourni par le vendeur, est annexé à la promesse de vente ou, à défaut de promesse, à l'acte authentique de vente. En cas de vente publique, le dossier de diagnostic technique est annexé au cahier des charges.

Le dossier de diagnostic technique comprend, dans les conditions définies par les dispositions qui les régissent, les documents suivants :

1° Le constat de risque d'exposition au plomb prévu aux articles L. 1334-5 et L. 1334-6 du code de la santé publique ;

2° L'état mentionnant la présence ou l'absence de matériaux ou produits contenant de l'amiante prévu à l'article L. 1334-13 du même code ;

3° L'état relatif à la présence de termites dans le bâtiment prévu à l'article L. 133-6 du présent code ;

4° L'état de l'installation intérieure de gaz prévu à l'article L. 134-6 du présent code ;

5° Dans les zones mentionnées au I de l'article L. 125-5 du code de l'environnement, l'état des risques naturels et technologiques prévu au deuxième alinéa du I du même article ;

6° Le diagnostic de performance énergétique prévu à l'article L. 134-1 du présent code ;

7° L'état de l'installation intérieure d'électricité prévu à l'article L. 134-7 ;

8° Le document établi à l'issue du contrôle des installations d'assainissement non collectif mentionné à l'article L. 1331-11-1 du code de la santé publique.

Les documents mentionnés aux 1°, 4° et 7° ne sont requis que pour les immeubles ou parties d'immeuble à usage d'habitation.

Le document mentionné au 6° n'est pas requis en cas de vente d'un immeuble à construire visée à l'article L. 261-1.

Lorsque les locaux faisant l'objet de la vente sont soumis aux dispositions de la loi n° 65-557 du 10 juillet 1965 fixant le statut de la copropriété des immeubles bâtis ou appartiennent à des personnes titulaires de droits réels immobiliers sur les locaux ou à des titulaires de parts donnant droit ou non à l'attribution ou à la jouissance en propriété des locaux, le document mentionné au 1° porte exclusivement sur la partie privative de l'immeuble affectée au logement et les documents mentionnés au 3°, 4° et 7° sur la partie privative du lot.

II. - En l'absence, lors de la signature de l'acte authentique de vente, d'un des documents mentionnés aux 1°, 2°, 3°, 4°, 7° et 8° du I en cours de validité, le vendeur ne peut pas s'exonérer de la garantie des vices cachés correspondante.

En l'absence, lors de la signature de l'acte authentique de vente, du document mentionné au 5° du I, l'acquéreur peut poursuivre la résolution du contrat ou demander au juge une diminution du prix.

L'acquéreur ne peut se prévaloir à l'encontre du propriétaire des informations contenues dans le diagnostic de performance énergétique qui n'a qu'une valeur informative.

La durée de validité des documents prévus aux 1° à 4°, 6°, 7° et 8° du I de l'article L. 271-4 est fixée par décret en fonction de la nature du constat, de l'état ou du diagnostic.

Si l'un de ces documents produits lors de la signature de la promesse de vente n'est plus en cours de validité à la date de la signature de l'acte authentique de vente, il est remplacé par un nouveau document pour être annexé à l'acte authentique de vente.

Si le constat mentionné au 1° établit l'absence de revêtements contenant du plomb ou la présence de revêtements contenant du plomb à des concentrations inférieures aux seuils définis par arrêté des ministres chargés de la santé et de la construction, il n'y a pas lieu de faire établir un nouveau constat à chaque mutation, le constat initial étant joint au dossier de diagnostic technique.

Si, après la promesse de vente, la parcelle sur laquelle est implanté l'immeuble est inscrite dans une des zones mentionnées au I de l'article L. 125-5 du code de l'environnement ou l'arrêté préfectoral prévu au III du même article fait l'objet d'une mise à jour, le dossier de diagnostic technique est complété lors de la signature de l'acte authentique de vente par un état des risques naturels et technologiques ou par la mise à jour de l'état existant.

ATTESTATION SUR L'HONNEUR

Objet : ATTESTATION SUR L'HONNEUR

Madame, Monsieur,

*Conformément à l'article R.271-3 du Code de la Construction et de l'Habitation, je soussigné, © AVOVENTES.FR atteste sur l'honneur être en situation régulière au regard des articles L.271-6 ...
disposer des moyens en matériel et en personnel nécessaires à l'établissement des états, constats et diagnostics composant le Dossier de Diagnostic Technique (DDT).*

Ainsi, ces divers documents sont établis par une personne :

- présentant des garanties de compétence et disposant d'une organisation et de moyens appropriés (les différents diagnostiqueurs possèdent les certifications adéquates – référence indiquée sur chacun des dossiers),*
- ayant souscrit une assurance permettant de couvrir les conséquences d'un engagement de sa responsabilité en raison de ses interventions,*
- n'ayant aucun lien de nature à porter atteinte à son impartialité et à son indépendance ni avec le propriétaire ou son mandataire qui fait appel à elle, ni avec une entreprise pouvant réaliser des travaux sur les ouvrages, installations ou équipements pour lesquels il lui est demandé d'établir l'un des documents constituant le DDT.*

Adresse	1	Rapport dressé	Référence dossier
18, Rue de Champemin - 69390 Vourles		25 Octobre 2024	09.10.24 MF




© AVOVENTES.FR
Expert Diagnostique Immobilier

DOSSIER DE DIAGNOSTICS TECHNIQUES

Désignation du bien	Lot 31 à usage d'Appartement d'habitation au 1° Etage avec terrasse et balcon Lot 85 à usage d'Emplacement de parking - Lot 51 à usage de Garage en sous-sol
Adresse du bien	18, Rue de Champemin - 69390 Vourles
Propriétaire du bien	© AVOVENTES.FR
Occupation	Par le propriétaire
Coordonnées du donneur d'ordre si celui-ci n'est pas le propriétaire	Vente Judiciaire
ACCOMPAGNATEUR	Huissier de Justice

Dossier	Adresse	2	Rapport dressé	Référence dossier
©AVOVENTES.FR	18, Rue de Champemin - 69390 Vourles		25 Octobre 2024	09.10.24 MF

DIAGNOSTICS DANS CE DOSSIER		RESULTATS SYNTHETIQUES a rapprocher obligatoirement des rapports détaillés	
Constat Amiante		Bien non concerné, Construction de 2009	
Constat des risques d'exposition au plomb		Bien non concerné, Construction de 2009	
Diagnostic de performance énergétique	X	 <p>Estimation des coûts annuels : entre 830 € et 1 180 € par an Prix moyens des énergies indexés sur les années 2021, 2022, 2023 Numéro enregistrement DPE (ADEME) : 2469E3788930W</p>	
Etat termites		Bien NON situé en zone délimitée à risque « termites »	
Etat installation ELECTRICITE	X	Biens comportant des anomalies	
Etat des Risques et Pollutions	X	Bien situé dans une commune concernée un PPR Commune avec zone de sismicité faible (zone 2)	
Etat installation GAZ		Bien non concerné, Absence d'installation fixe à gaz	

AUTRES INFORMATIONS NE RELEVANT PAS DU DOSSIER DE DIAGNOSTICS TECHNIQUES			
Constat sécurité contre la noyade en piscine		Absence de piscine	
Superficie Carrez	X	Superficie Carrez de 47.7 m ² Autres surfaces non comprises dans le mesurage : Terrasse de 22.1 m ² / Balcon de 3.5 m ² / Garage de 13.5 m ²	
Constat Méréule		Le bien n'est pas situé dans l'une des zones de présence de risque de méréule, découlant de la loi du 24 mars 2014 pour l'accès au logement et un urbanisme rénové, dite loi ALUR, qui instaure un dispositif pour lutter contre le développement de la méréule.	
Plan Exposition au Bruit	X	Bien non situé dans une Zone à Nuisances Sonores Aériennes	

Dossier	Adresse	3	Rapport dressé	Référence dossier
	©AVOVENTES.FR		25 Octobre 2024	09.10.24 MF


Diagnostic	Obligatoire pour	Durée de validité par rapport à la date du 25 Octobre 2024
Mesurage	les biens soumis au régime de la copropriété uniquement	Pas de D L V*
Constat de présence ou absence d'amiante	les biens dont le permis de construire est antérieur au 1.07.1997	Pas de D L V
Constat des risques d'exposition au plomb	les biens construits avant le 1.01.1949	1 an
Diagnostic de performance énergétique	tous les biens	10 ans
Diagnostic d'état installation électricité	les biens dont l'installation électrique a plus de 15 ans	3 ans
Diagnostic d'état installation gaz	les biens dont l'installation de gaz a plus de 15 ans	3 ans
Etat termites	les biens sis en zone délimitée « termites » par l'administration	6 mois
Etat des risques naturels	tous les biens	6 mois

* DLV : date limite de validité

Ces diagnostics sans DLV, ne sont plus valables dès que les lieux ont été l'objet de transformation ou modification ou travaux postérieurs à la date de réalisation du diagnostic ci-dessus mentionné

©AVOVENTES.FR

a signé :



©AVOVENTES.FR



CERTIFICAT DE MESURAGE

Désignation du bien	Lot 31 à usage d'Appartement d'habitation au 1° Etage avec terrasse et balcon Lot 85 à usage d'emplacement de parking - Lot 51 à usage de Garage en sous-sol
Adresse du bien	18, Rue de Champemin - 69390 Vourles
Propriétaire du bien	©AVOVENTES.FR
Occupation	Par le propriétaire
Coordonnées du donneur d'ordre si celui-ci n'est pas le propriétaire	Vente Judiciaire
ACCOMPAGNATEUR	Huissier de Justice


La présente mission consiste à établir la superficie de la surface privative des biens ci-dessous désignés, afin de satisfaire aux dispositions de la loi n° 96/1107 du 18 décembre 1996 et du décret n° 97/532 du 23 mai 1997, en vue de reporter leur superficie dans un acte de vente à intervenir.

« La présente attestation ne préjuge nullement de la situation juridique des locaux mesurés. Nous n'avons pas eu accès au règlement de copropriété et à l'état descriptif de division du bâtiment dans lequel sont situés les dits locaux. Nous ignorons donc si la surface mesurée correspond à celles des parties privatives d'un lot de copropriété telle qu'elle est définie par la loi n°96.1107 du 18 décembre 1996 et par le décret N°97.532 du 23 mai 1997 »

Extrait de l'Article 4-1 - La superficie de la partie privative d'un lot ou d'une fraction de lot, mentionnée à l'article 46 de la loi du 10 juillet 1965, est la superficie des planchers des locaux clos et couverts après déduction des surfaces occupées par les murs, cloisons, marches et cages d'escalier, gaines, embrasures de portes et de fenêtres. Il n'est pas tenu compte des planchers des parties des locaux d'une hauteur inférieure à 1,80 m.

Extrait Art.4-2 - Les lots ou fractions de lots d'une superficie inférieure à 8 mètres carrés ne sont pas pris en compte pour le calcul de la superficie mentionnée à l'article 4-1

Superficie Carrez de 47.7 m²

Certificat de surface Dossier n° 09/10/2024 MF  **Loi Carrez**

désignation	distribution	surface en m ²	surface totale en m ²
Appartement d'habitation	Entrée	7.1	47.7
	Séjour/Cuisine	27.2	
	Chambre	9.2	
	Salle de bain	3.1	
	Wc	1.1	
TOTAL			47.7

Autres surfaces non comprises dans le mesurage :
Terrasse de 22.1 m² / Balcon de 3.5 m² / Garage de 13.5 m²

Signature :
© AVOVENTES.FR



Etat de l'Installation Intérieure d'Electricité

Numéro de dossier : 09/10/2024
 Norme méthodologique employée : AFNOR FD C 16-600 (juin 2015)
 Date du repérage : 25/10/2024

La présente mission consiste, suivant l'arrêté du 28 septembre 2017 et du 4 avril 2011, à établir un état de l'installation électrique, en vue d'évaluer les risques pouvant porter atteinte à la sécurité des personnes. (Application des articles L. 134-7, R134-10 et R134-11 du code de la construction et de l'habitation). En aucun cas, il ne s'agit d'un contrôle de conformité de l'installation vis-à-vis de la réglementation en vigueur. Cet état de l'installation intérieure d'électricité a une durée de validité de 3 ans.

1. - Désignation et description du local d'habitation et de ses dépendances

Localisation du local d'habitation et de ses dépendances :

Type d'immeuble : **Appartement à usage d'habitation**
 Adresse : **18, Rue de Champemín (Lot 31 à usage d'appartement au 1° Etage)**
 Commune : **69390 VOURLÉS**
 Département : **Rhône**
 Référence cadastrale : **N/A, identifiant fiscal : N/A**
 Désignation et situation du ou des lot(s) de copropriété : **Lot 31 à usage d'appartement au 1° Etage**
Lot 51 à usage de Cave en sous-sol

Périmètre de repérage : **Ensemble de la propriété**
 Année de construction : **Construction 2009**
 Année de l'installation : **Modifications de l'installation électrique postérieures à l'installation initiale**
 Distributeur d'électricité : **Enedis**
 Parties du bien non visitées : **Néant**

2. - Identification du donneur d'ordre

Identité du donneur d'ordre :

Nom et prénom : **Vente Judiciaire**
 Adresse : **Non communiquée**

Téléphone et adresse internet : : **Non communiquées**
 Qualité du donneur d'ordre (sur déclaration de l'intéressé) :

Propriétaire du local d'habit

Nom et prénom :
 Adresse :

3. - Identification de l'opérateur ayant réalisé l'intervention et signé le rapport

Identité de l'opérateur de diagnostic :

Nom et prénom : ©AVOVENTES.FR
 Raison sociale et nom de l'entreprise : **Société Diagnostic Ouest Lyonnais**
 Adresse : **257, Route des Condamines**
 **69390 Charly**
 Numéro SIRET : **52470146300019**
 Désignation de la compagnie d'assurance : **MS AMLIN**
 Numéro de police et date de validité : **2024PIR00003/142**

Le présent rapport est établi par une personne dont les compétences sont certifiées par BUREAU VERITAS CERTIFICATION France le 07.11.23 jusqu'au 06.11.2030 (Certification de compétence 16021092)

4. – Rappel des limites du champ de réalisation de l'état de l'installation intérieure d'électricité

L'état de l'installation intérieure d'électricité porte sur l'ensemble de l'installation intérieure d'électricité à basse tension des locaux à usage d'habitation située en aval de l'appareil général de commande et de protection de cette installation. Il ne concerne pas les matériels d'utilisation amovibles, ni les circuits internes des matériels d'utilisation fixes, destinés à être reliés à l'installation électrique fixe, ni les installations de production ou de stockage par batteries d'énergie électrique du générateur jusqu'au point d'injection au réseau public de distribution d'énergie ou au point de raccordement à l'installation intérieure. Il ne concerne pas non plus les circuits de téléphonie, de télévision, de réseau informatique, de vidéophonie, de centrale d'alarme, etc., lorsqu'ils sont alimentés en régime permanent sous une tension inférieure ou égale à 50 V en courant alternatif et 120 V en courant continu.

L'intervention de l'opérateur réalisant l'état de l'installation intérieure d'électricité ne porte que sur les constituants visibles, visitables, de l'installation au moment du diagnostic. Elle s'effectue sans démontage de l'installation électrique (hormis le démontage des capots des tableaux électriques lorsque cela est possible) ni destruction des isolants des câbles.

- Des éléments dangereux de l'installation intérieure d'électricité peuvent ne pas être repérés, notamment :
- les parties de l'installation électrique non visibles (incorporées dans le gros œuvre ou le second œuvre ou masquées par du mobilier) ou nécessitant un démontage ou une détérioration pour pouvoir y accéder (boîtes de connexion, conduits, plinthes, goulottes, huisseries, éléments chauffants incorporés dans la maçonnerie, luminaires des piscines plus particulièrement) ;
 - les parties non visibles ou non accessibles des tableaux électriques après démontage de leur capot ;
 - inadéquation entre le courant assigné (calibre) des dispositifs de protection contre les surintensités et la section des conducteurs sur toute la longueur des circuits;

5. – Conclusion relative à l'évaluation des risques pouvant porter atteinte à la sécurité des personnes

- L'installation intérieure d'électricité ne comporte aucune anomalie.
- L'installation intérieure d'électricité comporte une ou des anomalies.

Anomalies avérées selon les domaines suivants :

- L'appareil général de commande et de protection et de son accessibilité.
- Dispositif de protection différentiel à l'origine de l'installation / Prise de terre et installation de mise à la terre.
- Dispositif de protection contre les surintensités adapté à la section des conducteurs, sur chaque circuit.
- La liaison équipotentielle et installation électrique adaptées aux conditions particulières des locaux contenant une douche ou une baignoire.
- Matériels électriques présentant des risques de contacts directs avec des éléments sous tension - Protection mécanique des conducteurs.
- Matériels électriques vétustes, inadaptés à l'usage.

Domaines	Anomalies
2. Dispositif de protection différentiel à l'origine de l'installation - Installation de mise à la terre	La connexion à la liaison équipotentielle principale d'au moins une canalisation métallique de gaz, d'eau, de chauffage central de conditionnement d'air, ou d'un élément conducteur de la structure porteuse du bâtiment n'est pas assurée (résistance de continuité > 2 ohms). Remarques : Certaines connexions des canalisations métalliques à la liaison équipotentielle principal non visible au jour de la visite
	Au moins un circuit (n'alimentant pas des socles de prises de courant) n'est pas relié à la terre. Remarques : Présence de circuits électriques non équipés de conducteurs de protection ; Faire intervenir un électricien qualifié afin d'installer des conducteurs de protection sur les circuits qui n'en sont pas équipés
5. Matériels électriques présentant des risques de contacts directs avec des éléments sous tension - Protection mécanique des conducteurs	L'Enveloppe d'au moins un matériel est manquante ou détériorée. Remarques : Présence de matériel électrique en place dont l'enveloppe présente des détériorations ; Faire intervenir un électricien qualifié afin de remplacer les matériels présentant des détériorations

Anomalies relatives aux installations particulières :

- Appareils d'utilisation situés dans des parties communes et alimentés depuis la partie privative ou inversement.
- Piscine privée, ou bassin de fontaine

Informations complémentaires :

- Socles de prise de courant, dispositif à courant différentiel résiduel à haute sensibilité

Domaines	Informations complémentaires
IC. Socles de prise de courant, dispositif à courant différentiel résiduel à haute sensibilité	L'ensemble de l'installation électrique est présumée être protégé par au moins un dispositif différentiel à haute sensibilité ≤ 30 mA - Non autorisation du propriétaire et/ou locataire d'effectuer les tests sur le dispositif différentiel à haute sensibilité ≤ 30 mA
	L'ensemble des socles de prise de courant est du type à obturateur
	L'ensemble des socles de prise de courant possède un puits de 15 mm.

6. – Avertissement particulier**Points de contrôle n'ayant pu être vérifiés**

Domaines	Points de contrôle
1. L'appareil général de commande et de protection et de son accessibilité	Coupure de l'ensemble de l'installation électrique Point à vérifier : Assure la coupure de l'ensemble de l'installation Motifs : Non autorisation du propriétaire d'effectuer les tests sur l'appareil général de commande et de protection
2. Dispositif de protection différentiel à l'origine de l'installation	Emplacement Point à vérifier : Protection de l'ensemble de l'installation Motifs : Non autorisation du propriétaire d'effectuer les tests sur le dispositif différentiel de protection
	Courant différentiel-résiduel assigné Point à vérifier : Déclenche, lors de l'essai de fonctionnement, pour un courant de défaut au plus égal à son courant différentiel-résiduel assigné (sensibilité) Motifs : Non autorisation du propriétaire d'effectuer les tests sur le dispositif différentiel de protection
	Bouton test Point à vérifier : Déclenche par action sur le bouton test quand ce dernier est présent Motifs : Non autorisation du propriétaire de procéder à des coupures de l'installation
2. Dispositif de protection différentiel à l'origine de l'installation - Installation de mise à la terre	Constitution et mise en œuvre Point à vérifier : Eléments constituant le conducteur principal de protection appropriés Motifs : Conducteur principal de protection non visible ; Faire intervenir un électricien qualifié afin de contrôler le conducteur principal de protection existant et le remplacer si besoin par un conducteur de section satisfaisante
3. Dispositif de protection contre les surintensités adapté à la section des conducteurs, sur chaque circuit	Présence Point à vérifier : Présence d'une protection contre les surintensités à l'origine de chaque circuit Motifs : Non autorisation du propriétaire de démonter le tableau de protection au jour de la visite

Domaines	Points de contrôle
4. La liaison équipotentielle et installation électrique adaptées aux conditions particulières des locaux contenant une douche ou une baignoire	Caractéristiques techniques Point à vérifier : Section satisfaisante de la partie visible du conducteur de liaison équipotentielle supplémentaire Motifs : La LES (Liaison Equipotentielle Supplémentaire) n'est pas visible ; Faire intervenir un électricien qualifié afin de vérifier la LES et la compléter si besoin

Parties du bien (pièces et emplacements) n'ayant pu être visitées et justification :

Néant

7. - Conclusion relative à l'évaluation des risques relevant du devoir de conseil de professionnel

Constatations supplémentaires :

Toutes les prises n'ont pu être contrôlées au jour de la visite car non accessibles

Certains points de contrôles n'ont pu être effectués. De ce fait la responsabilité du propriétaire reste pleinement engagée en cas d'accident ou d'incident ayant pour origine une défaillance de toute ou partie de l'installation n'ayant pu être contrôlée

En tout état de cause, il est conseillé de faire réaliser les opérations de mise à niveau sécurité des domaines concernés de l'installation.

Nota : Le présent rapport est établi par une personne dont les compétences sont certifiées par **BUREAU VERITAS CERTIFICATION France - 9, cours du Triangle 92800 PUTEAUX (92062) (détail sur www.info-certif.fr)**

Dates de visite et d'établissement de l'état : 25/10/2024

Visite effectuée le : 25/10/2024

Etat rédigé à **Lyon**, le 25/10/2024

© AVOVENTES.FR

8. – Explications détaillées relatives aux risques encourus

Objectif des dispositions et description des risques encourus

Appareil général de commande et de protection : Cet appareil, accessible à l'intérieur du logement, permet d'interrompre, en cas d'urgence, en un lieu unique, connu et accessible, la totalité de la fourniture de l'alimentation électrique.
Son absence, son inaccessibilité ou un appareil inadapté ne permet pas d'assurer cette fonction de coupure en cas de danger (risque d'électrisation, voire d'électrocution), d'incendie ou d'intervention sur l'installation électrique.

Protection différentielle à l'origine de l'installation : Ce dispositif permet de protéger les personnes contre les risques de choc électrique lors d'un défaut d'isolement sur un matériel électrique.
Son absence ou son mauvais fonctionnement peut être la cause d'une électrisation, voire d'une électrocution.

Prise de terre et installation de mise à la terre : Ces éléments permettent, lors d'un défaut d'isolement sur un matériel électrique, de dévier à la terre le courant de défaut dangereux qui en résulte.
L'absence de ces éléments ou leur inexistence partielle peut être la cause d'une électrisation, voire d'une électrocution.

Protection contre les surintensités : Les disjoncteurs divisionnaires ou coupe-circuits à cartouche fusible, à l'origine de chaque circuit, permettent de protéger les conducteurs et câbles électriques contre les échauffements anormaux dus aux surcharges ou courts-circuits.
L'absence de ces dispositifs de protection ou leur calibre trop élevé peut être à l'origine d'incendies.

Liaison équipotentielle dans les locaux contenant une baignoire ou une douche : Elle permet d'éviter, lors d'un défaut, que le corps humain ne soit traversé par un courant électrique dangereux.
Son absence privilégie, en cas de défaut, l'écoulement du courant électrique par le corps humain, ce qui peut être la cause d'une électrisation, voire d'une électrocution.

Règles liées aux zones dans les locaux contenant une baignoire ou une douche : Les règles de mise en œuvre de l'installation électrique à l'intérieur de tels locaux permettent de limiter le risque de chocs électriques, du fait de la réduction de la résistance électrique du corps humain lorsque celui-ci est mouillé ou immergé.
Le non-respect de celles-ci peut être la cause d'une électrisation, voire d'une électrocution.

Matériels électriques présentant des risques de contact direct : Les matériels électriques dont des parties nues sous tension sont accessibles (matériels électriques anciens, fils électriques dénudés, bornes de connexion non placées dans une boîte équipée d'un couvercle, matériels électriques cassés...) présentent d'importants risques d'électrisation, voire d'électrocution.

Matériels électriques vétustes ou inadaptés à l'usage : Ces matériels électriques, lorsqu'ils sont trop anciens, n'assurent pas une protection satisfaisante contre l'accès aux parties nues sous tension ou ne possèdent plus un niveau d'isolement suffisant. Lorsqu'ils ne sont pas adaptés à l'usage que l'on veut en faire, ils deviennent très dangereux lors de leur utilisation. Dans les deux cas, ces matériels présentent d'importants risques d'électrisation, voire d'électrocution.

Appareils d'utilisation situés dans des parties communes et alimentés depuis les parties privatives : Lorsque l'installation électrique issue de la partie privative n'est pas mise en œuvre correctement, le contact d'une personne avec la masse d'un matériel électrique en défaut ou une partie active sous tension peut être la cause d'électrisation, voire d'électrocution.

Piscine privée ou bassin de fontaine : Les règles de mise en œuvre de l'installation électrique et des équipements associés à la piscine ou au bassin de fontaine permettent de limiter le risque de chocs électriques, du fait de la réduction de la résistance électrique du corps humain lorsque celui-ci est mouillé ou immergé. Le non-respect de celles-ci peut être la cause d'une électrisation, voire d'une électrocution.

Informations complémentaires

Objectif des dispositions et description des risques encourus

Dispositif(s) différentiel(s) à haute sensibilité protégeant l'ensemble de l'installation électrique : L'objectif est d'assurer rapidement la coupure du courant de l'installation électrique ou du circuit concerné, dès l'apparition d'un courant de défaut même de faible valeur. C'est le cas notamment lors de la défaillance occasionnelle (telle que l'usure normale ou anormale des matériels, l'imprudence ou le défaut d'entretien, la rupture du conducteur de mise à la terre d'un matériel électrique) des mesures classiques de protection contre les risques d'électrisation, voire d'électrocution.

Socles de prise de courant de type à obturateurs : Socles de prise de courant de type à obturateurs : l'objectif est d'éviter l'introduction, en particulier par un enfant, d'un objet dans une alvéole d'un socle de prise de courant sous tension pouvant entraîner des brûlures graves et/ou l'électrisation, voire l'électrocution.

Socles de prise de courant de type à puits : La présence d'un puits au niveau d'un socle de prise de courant évite le risque d'électrisation, voire d'électrocution, au moment de l'introduction des fiche mâles non isolées d'un cordon d'alimentation.

Annexe - Croquis de repérage

Aucun schéma de repérage n'a été joint à ce rapport.

Règles élémentaires de sécurité et d'usage à respecter (liste non exhaustive)

L'électricité constitue un danger invisible, inodore et silencieux et c'est pourquoi il faut être vigilant quant aux risques qu'elle occasionne (incendie, électrisation, électrocution). Restez toujours attentif à votre installation électrique, vérifiez qu'elle soit et reste en bon état.

Pour limiter les risques, il existe des moyens de prévention simples :

- Ne jamais manipuler une prise ou un fil électrique avec des mains humides
- Ne jamais tirer sur un fil électrique pour le débrancher
- Débrancher un appareil électrique avant de le nettoyer
- Ne jamais toucher les fiches métalliques d'une prise de courant
- Ne jamais manipuler un objet électrique sur un sol humide ou mouillé

DPE Diagnostic de performance énergétique (logement)

N°ADEME **2469E3788930W**
Établi le : **28/10/2024**
Valable jusqu'au : **27/10/2034**

Ce document vous permet de savoir si votre logement est économe en énergie et préserve le climat. Il vous donne également des pistes pour améliorer ses performances et réduire vos factures. Pour en savoir plus : <https://www.enologie.gouv.fr/diagnostic-performance-energetique-dpe>

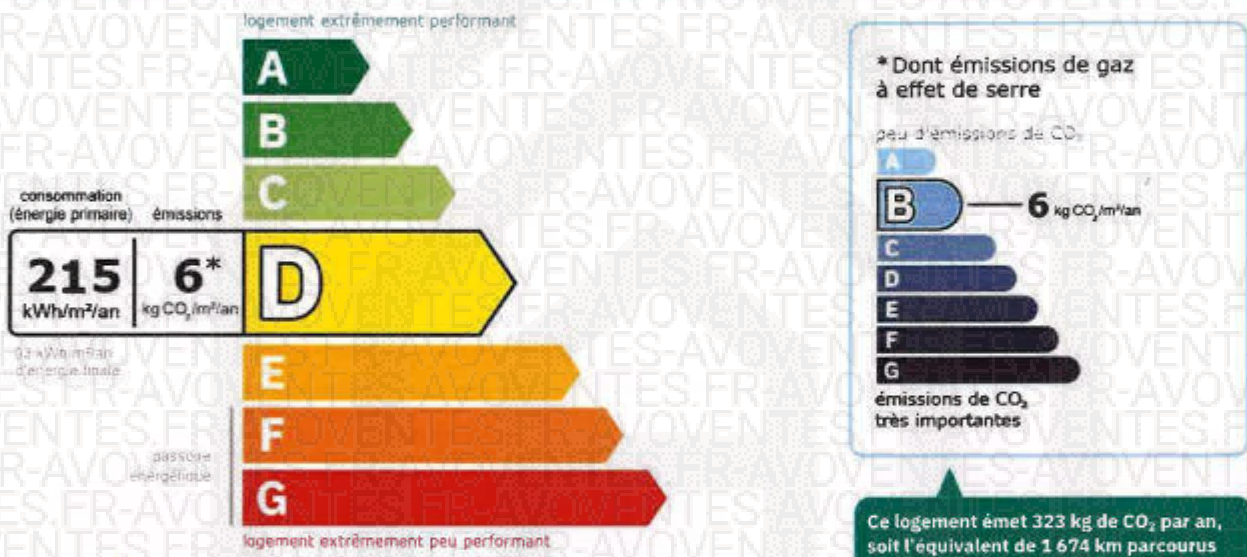
Adresse : **18, Rue de Champemin**
69390 VOURLLES
Lot 31 à usage d'appartement au 1^{er} Etage



Type de bien : **Appartement**
Année de construction : **2006 - 2012**
Surface de référence : **47.7 m²**

Prop Adre © **AVOVENTES.FR**

Performance énergétique et climatique



Le niveau de consommation énergétique dépend de l'isolation du logement et de la performance des équipements. Pour l'améliorer, voir pages 4 à 6

Ce logement émet 323 kg de CO₂ par an, soit l'équivalent de 1 674 km parcourus en voiture. Le niveau d'émissions dépend principalement des types d'énergies utilisées (bois, électricité, gaz, fioul, etc.)

Estimation des coûts annuels d'énergie du logement

Les coûts sont estimés en fonction des caractéristiques de votre logement et pour une utilisation standard sur 5 usages (chauffage, eau chaude sanitaire, climatisation, éclairage, auxiliaires) voir p.2 pour voir les détails par poste.



entre **830 €** et **1 180 €** par an

Prix moyens des énergies indexés au 1er janvier 2021 (abonnement(s) compris)

Comment réduire ma facture d'énergie ? Voir p. 3

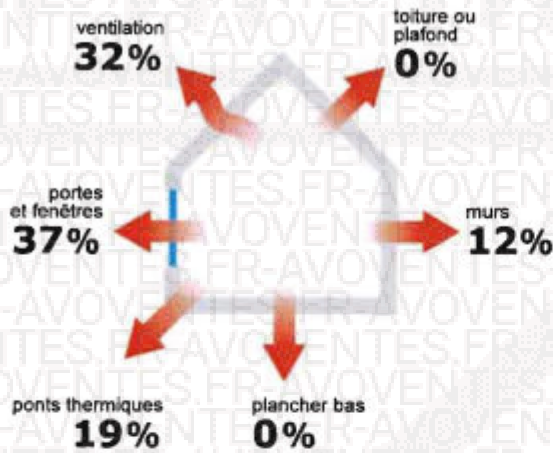
Informations diagnostiqueur
Société Diagnostic Ouest Lyonnais
257, Route des Condamines
69390 Charly
tel : 07.60.66.77.69

Diagnosticque © AVOVENTES.FR
Email © AVOVENTES.FR @gmail.com
N° de certification : **10021092**
Organisme de certification : **BUREAU VERITAS CERTIFICATION France**



À l'attention du propriétaire du bien ou du mandataire de la réalisation du DPE : dans le cadre du Règlement général sur la protection des données (RGPD), l'émission de ce document constitue un traitement automatisé de données à caractère personnel (DPA) effectués en vue de la réalisation du DPE. Vous disposez d'un droit d'accès, de modification, de suppression, de rectification et de portabilité de vos données. Si vous souhaitez faire valoir votre droit, veuillez nous contacter à l'adresse mail indiquée à l'adresse ci-dessous : avoventes@avoventes.fr

Schéma des déperditions de chaleur



Performance de l'isolation



Système de ventilation en place



VMC SF Hygro B de 2001 à 2012

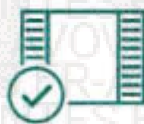
Confort d'été (hors climatisation)*



Les caractéristiques de votre logement améliorant le confort d'été :



logement traversant



fenêtres équipées de volets extérieurs

Production d'énergies renouvelables














Ce logement n'est pas encore équipé de systèmes de production d'énergie renouvelable.

Diverses solutions existent :

- pompe à chaleur
- panneaux solaires photovoltaïques
- géothermie
- chauffage au bois
- chauffe-eau thermodynamique
- panneaux solaires thermiques
- réseau de chaleur ou de froid vertueux

*Le niveau de confort d'été présenté ici s'appuie uniquement sur les caractéristiques de votre logement (la localisation n'est pas prise en compte).

Montants et consommations annuels d'énergie

Usage		Consommation d'énergie (en kWh énergie primaire)	Frais annuels d'énergie (fourchette d'estimation*)	Répartition des dépenses
 chauffage	 Electrique	5 390 (2 343 é.f.)	entre 440 € et 610 €	 53 %
 eau chaude	 Electrique	4 125 (1 793 é.f.)	entre 340 € et 470 €	 40 %
 refroidissement				0 %
 éclairage	 Electrique	204 (89 é.f.)	entre 10 € et 30 €	 2 %
 auxiliaires	 Electrique	548 (238 é.f.)	entre 40 € et 70 €	 5 %
énergie totale pour les usages recensés :		10 267 kWh (4 464 kWh é.f.)	entre 830 € et 1 180 € par an	

Pour rester dans cette fourchette d'estimation, voir les recommandations d'usage ci-dessous

Conventionnellement, ces chiffres sont donnés pour une température de chauffage de 19° réduite à 16°C la nuit ou en cas d'absence du domicile, une climatisation réglée à 28° (si présence de clim), et une consommation d'eau chaude de 96ℓ par jour.

é.f. → énergie finale

Prix moyens des énergies indexés au 1er janvier 2021 (abonnements compris)

▲ Seules les consommations d'énergie nécessaires au chauffage, à la climatisation, à la production d'eau chaude sanitaire, à l'éclairage et aux auxiliaires (ventilateurs, pompes) sont prises en compte dans cette estimation. Les consommations liées aux autres usages (électroménager, appareils électroniques...) ne sont pas comptabilisées.

▲ Les factures réelles dépendront de nombreux facteurs : prix des énergies, météo de l'année (hiver froid ou doux...), nombre de personnes dans le logement et habitudes de vie, entretien des équipements....

Recommandations d'usage pour votre logement

Quelques gestes simples pour maîtriser votre facture d'énergie :



Température recommandée en hiver → 19°C

Chauffer à 19°C plutôt que 21°C, c'est -21% sur votre facture **soit -137€ par an**

Astuces

- Diminuez le chauffage quand vous n'êtes pas là.
- Chauffez les chambres à 17° la nuit.



Si climatisation, température recommandée en été → 28°C

Astuces

- Fermez les fenêtres et volets la journée quand il fait chaud.
- Aérez votre logement la nuit.



Consommation recommandée → 96ℓ/jour d'eau chaude à 40°C

Estimation faite par rapport à la surface de votre logement (1-2 personnes). Une douche de 5 minute = environ 40ℓ

39ℓ consommés en moins par jour, c'est -22% sur votre facture **soit -117€ par an**

Astuces





- Installez des mousseurs d'eau sur les robinets et un pommeau à faible débit sur la douche.
- Réduisez la durée des douches.








En savoir plus sur les bons réflexes d'économie d'énergie : www.faire.gouv.fr/reduire-ses-factures-energie

Voir en annexe le descriptif détaillé du logement et de ses équipements

Vue d'ensemble du logement






	description	isolation
 Murs	Mur en béton banché d'épaisseur ≤ 20 cm donnant sur l'extérieur / Mur en béton banché d'épaisseur ≤ 20 cm non isolé donnant sur un local chauffé / Mur en béton banché d'épaisseur ≤ 20 cm donnant sur des circulations sans ouverture directe sur l'extérieur / Mur en béton banché d'épaisseur ≤ 20 cm non isolé donnant sur des circulations sans ouverture directe sur l'extérieur	bonne
 Plancher bas	Dalle béton donnant sur un local chauffé	Sans objet
 Toiture/plafond	Dalle béton donnant sur un local chauffé	Sans objet
 Portes et fenêtres	Portes-fenêtres battantes pvc, double vitrage Portes-fenêtres fixes pvc, double vitrage Porte(s) bois opaque pleine	moyenne

Vue d'ensemble des équipements

	description
 Chauffage	Autres émetteurs à effet joule (système individuel) Convecteur électrique NFC, NF** et NF*** (système individuel)
 Eau chaude sanitaire	Ballon électrique à accumulation vertical (catégorie B ou 2 étoiles), contenance ballon 150 L
 Climatisation	Néant
 Ventilation	VMC SF Hygro B de 2001 à 2012 Ventilation mécanique ponctuelle dans la salle de bain.
 Pilotage	Sans système d'intermittence

Recommandations de gestion et d'entretien des équipements

Pour maîtriser vos consommations d'énergie, la bonne gestion et l'entretien régulier des équipements de votre logement sont essentiels.

	type d'entretien
 Chauffe-eau	Vérifier la température d'eau du ballon (55°C-60°C) pour éviter le risque de développement de la légionnelle (en dessous de 50°C).
 Eclairage	Eteindre les lumières lorsque personne n'utilise la pièce.
 Isolation	Faire vérifier les isolants et les compléter tous les 20 ans.
 Radiateur	Ne jamais placer un meuble devant un émetteur de chaleur.
 Ventilation	Nettoyage et réglage de l'installation tous les 3 ans par un professionnel. Nettoyer régulièrement les bouches. Veiller à ouvrir les fenêtres de chaque pièce très régulièrement

Selon la configuration, certaines recommandations relèvent de la copropriété ou du gestionnaire de l'immeuble.

Recommandations d'amélioration de la performance



Des travaux peuvent vous permettre d'améliorer significativement l'efficacité énergétique de votre logement et ainsi de faire des économies d'énergie, d'améliorer son confort, de le valoriser et de le rendre plus écologique. Le pack ① de travaux vous permet de réaliser les travaux prioritaires, et le pack ② d'aller vers un logement très performant.



Si vous en avez la possibilité, il est plus efficace et rentable de procéder à une rénovation globale de votre logement (voir packs de travaux ① + ② ci-dessous). La rénovation performante par étapes est aussi une alternative possible (réalisation du pack ① avant le pack ②). Faites-vous accompagner par un professionnel compétent (bureau d'études, architecte, entreprise générale de travaux, groupement d'artisans...) pour préciser votre projet et coordonner vos travaux.

1

Les travaux essentiels

Montant estimé : 800 à 1200€

Lot

Description

Performance recommandée



Chauffage

Mettre à jour le système d'intermittence / régulation (programmateur, robinets thermostatique, isolation réseau)

2

Les travaux à envisager

Montant estimé : 18700 à 28000€

Lot

Description

Performance recommandée



Portes et fenêtres

Remplacer les fenêtres par des fenêtres double vitrage à isolation renforcée.
 ▲ Travaux à réaliser en lien avec la copropriété
 ▲ Travaux pouvant nécessiter une autorisation d'urbanisme

Uw = 1,3 W/m².K, Sw = 0,42

Chauffage

Remplacer le système de chauffage par une pompe à chaleur air/air non réversible (la climatisation n'est pas considérée, en cas de mise en place votre étiquette énergie augmentera sensiblement).

SCOP = 4



Eau chaude sanitaire

Remplacer le système actuel par un appareil de type pompe à chaleur.

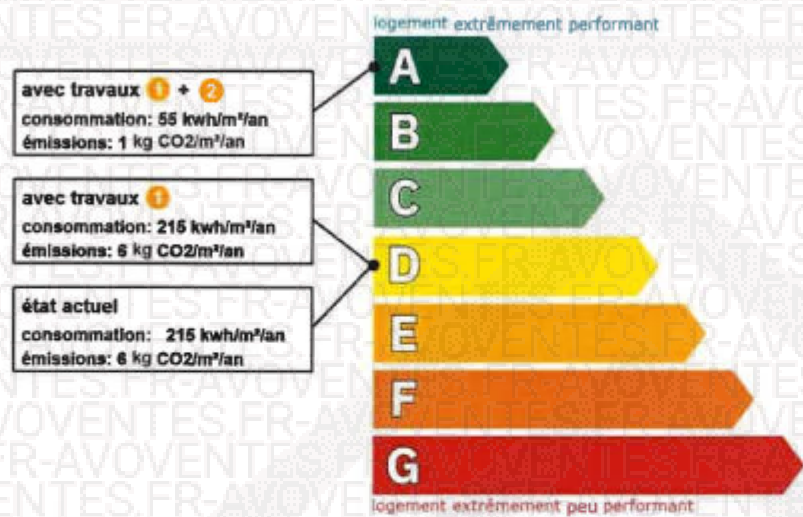
COP = 3

Commentaires :

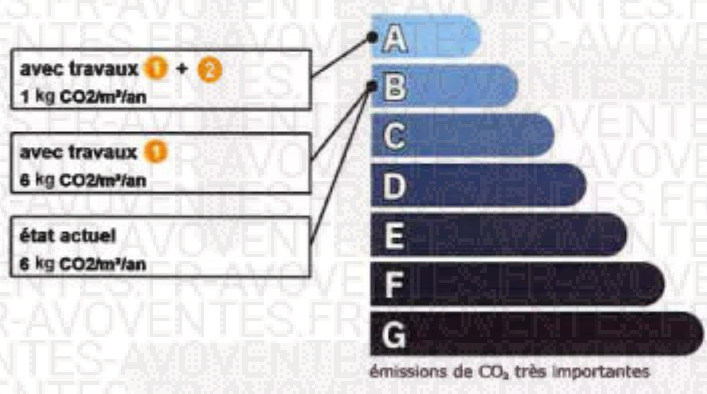
Au besoin changer les émetteurs par des émetteurs plus récents/Redimensionner les émetteurs par rapport au moyen de chauffage

Recommandations d'amélioration de la performance (suite)

Évolution de la performance après travaux



Dont émissions de gaz à effet de serre



Préparez votre projet !

Contactez le conseiller FAIRE le plus proche de chez vous, pour des conseils gratuits et indépendants sur vos choix de travaux et d'artisans :

www.faire.fr/trouver-un-conseiller
ou 0808 800 700 (prix d'un appel local)

Vous pouvez bénéficier d'aides, de primes et de subventions pour vos travaux :

www.faire.fr/aides-de-financement

REPUBLIQUE FRANÇAISE
Énergie
Région
Autrefois



Pour répondre à l'urgence climatique et environnementale, la France s'est fixée pour objectif d'ici 2050 de rénover l'ensemble des logements à un haut niveau de performance énergétique.

À court terme, la priorité est donnée à la suppression des énergies fortement émettrices de gaz à effet de serre (fioul, charbon) et à l'éradication des «passoires énergétiques» d'ici 2028.

Fiche technique du logement

Cette fiche liste les caractéristiques techniques du bien diagnostiqué renseignées par le diagnostiqueur pour obtenir les résultats présentés dans ce document. En cas de problème, contactez la personne ayant réalisé ce document ou l'organisme certificateur qui l'a certifiée (diagnostiqueurs.din.developpement-durable.gouv.fr).

Le présent rapport est établi par une personne dont les compétences sont certifiées par :

BUREAU VERITAS CERTIFICATION France - 9, cours du Triangle 92800 PUTEAUX (92062) (détail sur www.info-certif.fr)

Référence du logiciel valide : **LICIEL Diagnostics v4 [Moteur TribuEnergie: 1.4.25]**

Justificatifs fournis pour établir le DPE :

Référence du DPE : **09/10/2024**

Néant

Date de visite du bien : **25/10/2024**

Invariant fiscal du logement : **N/A**

Référence de la parcelle cadastrale : **N/A**

Méthode de calcul utilisée pour l'établissement du DPE : **3CL-DPE 2021**






Numéro d'immatriculation de la copropriété : **N/A**

La **surface de référence** d'un logement est la surface habitable du logement au sens de l'article R. 156-1 du code de la construction et de l'habitation, à laquelle sont ajoutées les surfaces des vérandas chauffées ainsi que les surfaces des locaux chauffés pour l'usage principal d'occupation humaine, d'une hauteur sous plafond d'au moins 1,80 mètres.

Explications personnalisées sur les éléments pouvant amener à des différences entre les consommations estimées et les consommations réelles :

Les consommations de ce DPE sont calculées pour des conditions d'usage fixées (on considère que les occupants les utilisent suivant des conditions standard), et pour des conditions climatiques moyennes du lieu. Il peut donc apparaître des divergences importantes entre les factures d'énergie que vous payez et la consommation conventionnelle pour plusieurs raisons : suivant la rigueur de l'hiver ou le comportement réellement constaté des occupants, qui peuvent s'écarter fortement de celui choisi dans les conditions standard et également les frais d'énergie qui font intervenir des valeurs qui varient sensiblement dans le temps. Ce DPE utilise des valeurs qui reflètent les prix moyens des énergies que l'Observatoire de l'Énergie constate au niveau national et donc peut s'écarter du prix de votre abonnement. De plus, ce DPE a été réalisé selon une modélisation 3CL (définie par arrêté) qui est sujette à des modifications dans le temps qui peuvent également faire évoluer les résultats.

Généralités

Donnée d'entrée	Origine de la donnée	Valeur renseignée
Département	 Observé / mesuré	69 Rhône
Altitude	 Donnée en ligne	247 m
Type de bien	 Observé / mesuré	Appartement
Année de construction	 Estimé	2006 - 2012
Surface de référence du logement	 Observé / mesuré	47,7 m²
Nombre de niveaux du logement	 Observé / mesuré	1
Hauteur moyenne sous plafond	 Observé / mesuré	2,5 m

Enveloppe

Donnée d'entrée	Origine de la donnée	Valeur renseignée
Surface du mur	 Observé / mesuré	6 m²
Type de local adjacent	 Observé / mesuré	l'extérieur
Matériau mur	 Observé / mesuré	Mur en béton banché
Mur 1 Ouest		
Épaisseur mur	 Observé / mesuré	≤ 20 cm
Isolation	 Observé / mesuré	inconnue
Année de construction/rénovation	 Valeur par défaut	2006 - 2012
Surface du mur	 Observé / mesuré	18,4 m²
Mur 2 Nord		
Type de local adjacent	 Observé / mesuré	l'extérieur
Matériau mur	 Observé / mesuré	Mur en béton banché

Mur 3 Ouest	Epaisseur mur	🔍 Observé / mesuré	≤ 20 cm
	Isolation	🔍 Observé / mesuré	inconnue
	Année de construction/rénovation	❌ Valeur par défaut	2006 - 2012
	Surface du mur	🔍 Observé / mesuré	5,3 m²
	Type de local adjacent	🔍 Observé / mesuré	un local chauffé
	Matériau mur	🔍 Observé / mesuré	Mur en béton banché
	Epaisseur mur	🔍 Observé / mesuré	≤ 20 cm
Mur 4 Sud	Isolation	🔍 Observé / mesuré	non
	Surface du mur	🔍 Observé / mesuré	13,8 m²
	Type de local adjacent	🔍 Observé / mesuré	un local chauffé
	Matériau mur	🔍 Observé / mesuré	Mur en béton banché
	Epaisseur mur	🔍 Observé / mesuré	≤ 20 cm
	Isolation	🔍 Observé / mesuré	non
	Surface du mur	🔍 Observé / mesuré	11,5 m²
Mur 5 Est	Type de local adjacent	🔍 Observé / mesuré	des circulations sans ouverture directe sur l'extérieur
	Surface Aiu	🔍 Observé / mesuré	11,5 m²
	Etat isolation des parois Aiu	🔍 Observé / mesuré	non isolé
	Surface Aue	🔍 Observé / mesuré	0 m²
	Etat isolation des parois Aue	🔍 Observé / mesuré	non isolé
	Matériau mur	🔍 Observé / mesuré	Mur en béton banché
	Epaisseur mur	🔍 Observé / mesuré	≤ 20 cm
	Isolation	🔍 Observé / mesuré	inconnue
	Année de construction/rénovation	❌ Valeur par défaut	2006 - 2012
	Surface du mur	🔍 Observé / mesuré	14,3 m²
	Type de local adjacent	🔍 Observé / mesuré	des circulations sans ouverture directe sur l'extérieur
	Surface Aiu	🔍 Observé / mesuré	75,5 m²
	Mur 6 Sud	Etat isolation des parois Aiu	🔍 Observé / mesuré
Surface Aue		🔍 Observé / mesuré	0 m²
Etat isolation des parois Aue		🔍 Observé / mesuré	non isolé
Matériau mur		🔍 Observé / mesuré	Mur en béton banché
Epaisseur mur		🔍 Observé / mesuré	≤ 20 cm
Isolation		🔍 Observé / mesuré	non
Surface de plancher bas		🔍 Observé / mesuré	47,7 m²
Plancher	Type de local adjacent	🔍 Observé / mesuré	un local chauffé
	Type de pb	🔍 Observé / mesuré	Dalle béton
	Isolation: oui / non / inconnue	🔍 Observé / mesuré	inconnue
	Année de construction/rénovation	❌ Valeur par défaut	2006 - 2012
	Surface de plancher haut	🔍 Observé / mesuré	47,7 m²
Plafond	Type de local adjacent	🔍 Observé / mesuré	un local chauffé
	Type de ph	🔍 Observé / mesuré	Dalle béton
	Isolation	🔍 Observé / mesuré	inconnue
	Année de construction/rénovation	❌ Valeur par défaut	2006 - 2012
	Surface de baies	🔍 Observé / mesuré	2,5 m²
Porte-fenêtre 1 Ouest	Placement	🔍 Observé / mesuré	Mur 1 Ouest
	Orientation des baies	🔍 Observé / mesuré	Ouest
	Inclinaison vitrage	🔍 Observé / mesuré	vertical
	Type ouverture	🔍 Observé / mesuré	Portes-fenêtres battantes

	Type menuiserie	 Observé / mesuré	PVC
	Type de vitrage	 Observé / mesuré	double vitrage
	Epaisseur lame air	 Observé / mesuré	14 mm
	Présence couche peu émissive	 Observé / mesuré	non
	Gaz de remplissage	 Observé / mesuré	Air
	Positionnement de la menuiserie	 Observé / mesuré	au nu intérieur
	Largeur du dormant menuiserie	 Observé / mesuré	Lp: 5 cm
	Type volets	 Observé / mesuré	Volets roulants PVC (tablier < 12mm)
	Type de masques proches	 Observé / mesuré	Baie sous un balcon ou auvent
	Avancée I (profondeur des masques proches)	 Observé / mesuré	< 2 m
	Type de masques lointains	 Observé / mesuré	Absence de masque lointain
	Surface de baies	 Observé / mesuré	1,9 m ²
	Placement	 Observé / mesuré	Mur 2 Nord
	Orientation des baies	 Observé / mesuré	Nord
	Inclinaison vitrage	 Observé / mesuré	vertical
	Type ouverture	 Observé / mesuré	Portes-fenêtres battantes
	Type menuiserie	 Observé / mesuré	PVC
	Type de vitrage	 Observé / mesuré	double vitrage
Porte-fenêtre 2 Nord	Epaisseur lame air	 Observé / mesuré	14 mm
	Présence couche peu émissive	 Observé / mesuré	non
	Gaz de remplissage	 Observé / mesuré	Air
	Positionnement de la menuiserie	 Observé / mesuré	au nu intérieur
	Largeur du dormant menuiserie	 Observé / mesuré	Lp: 5 cm
	Type volets	 Observé / mesuré	Volets roulants PVC (tablier < 12mm)
	Type de masques proches	 Observé / mesuré	Absence de masque proche
	Type de masques lointains	 Observé / mesuré	Absence de masque lointain
	Surface de baies	 Observé / mesuré	2,5 m ²
	Placement	 Observé / mesuré	Mur 2 Nord
	Orientation des baies	 Observé / mesuré	Nord
	Inclinaison vitrage	 Observé / mesuré	vertical
	Type ouverture	 Observé / mesuré	Portes-fenêtres battantes
	Type menuiserie	 Observé / mesuré	PVC
	Type de vitrage	 Observé / mesuré	double vitrage
Porte-fenêtre 3 Nord	Epaisseur lame air	 Observé / mesuré	14 mm
	Présence couche peu émissive	 Observé / mesuré	non
	Gaz de remplissage	 Observé / mesuré	Air
	Positionnement de la menuiserie	 Observé / mesuré	au nu intérieur
	Largeur du dormant menuiserie	 Observé / mesuré	Lp: 5 cm
	Type volets	 Observé / mesuré	Volets roulants PVC (tablier < 12mm)
	Type de masques proches	 Observé / mesuré	Baie sous un balcon ou auvent
	Avancée I (profondeur des masques proches)	 Observé / mesuré	< 1m
	Type de masques lointains	 Observé / mesuré	Absence de masque lointain
	Surface de baies	 Observé / mesuré	3,3 m ²
Porte-fenêtre 4 Nord	Placement	 Observé / mesuré	Mur 2 Nord
	Orientation des baies	 Observé / mesuré	Nord
	Inclinaison vitrage	 Observé / mesuré	vertical

	Type ouverture	🔍 Observé / mesuré	Portes-fenêtres battantes
	Type menuiserie	🔍 Observé / mesuré	PVC
	Type de vitrage	🔍 Observé / mesuré	double vitrage
	Épaisseur lame air	🔍 Observé / mesuré	14 mm
	Présence couche peu émissive	🔍 Observé / mesuré	non
	Gaz de remplissage	🔍 Observé / mesuré	Air
	Positionnement de la menuiserie	🔍 Observé / mesuré	au nu intérieur
	Largeur du dormant menuiserie	🔍 Observé / mesuré	Lp: 5 cm
	Type volets	🔍 Observé / mesuré	Volets roulants PVC (tablier < 12mm)
	Type de masques proches	🔍 Observé / mesuré	Baie sous un balcon ou auvent
	Avancée l (profondeur des masques proches)	🔍 Observé / mesuré	< 2 m
	Type de masques lointains	🔍 Observé / mesuré	Absence de masque lointain
	Surface de baies	🔍 Observé / mesuré	1,7 m ²
	Placement	🔍 Observé / mesuré	Mur 2 Nord
	Orientation des baies	🔍 Observé / mesuré	Nord
	Inclinaison vitrage	🔍 Observé / mesuré	vertical
	Type ouverture	🔍 Observé / mesuré	Portes-fenêtres fixes
	Type menuiserie	🔍 Observé / mesuré	PVC
	Type de vitrage	🔍 Observé / mesuré	double vitrage
	Épaisseur lame air	🔍 Observé / mesuré	14 mm
Porte-fenêtre 5 Nord	Présence couche peu émissive	🔍 Observé / mesuré	non
	Gaz de remplissage	🔍 Observé / mesuré	Air
	Positionnement de la menuiserie	🔍 Observé / mesuré	au nu intérieur
	Largeur du dormant menuiserie	🔍 Observé / mesuré	Lp: 5 cm
	Type volets	🔍 Observé / mesuré	Volets roulants PVC (tablier < 12mm)
	Type de masques proches	🔍 Observé / mesuré	Baie sous un balcon ou auvent
	Avancée l (profondeur des masques proches)	🔍 Observé / mesuré	< 2 m
	Type de masques lointains	🔍 Observé / mesuré	Absence de masque lointain
	Surface de porte	🔍 Observé / mesuré	2 m ²
	Placement	🔍 Observé / mesuré	Mur 6 Sud
	Type de local adjacent	🔍 Observé / mesuré	des circulations sans ouverture directe sur l'extérieur
Porte	Nature de la menuiserie	🔍 Observé / mesuré	Porte simple en bois
	Type de porte	🔍 Observé / mesuré	Porte opaque pleine
	Positionnement de la menuiserie	🔍 Observé / mesuré	au nu intérieur
	Largeur du dormant menuiserie	🔍 Observé / mesuré	Lp: 5 cm
Pont Thermique 1	Type PT	🔍 Observé / mesuré	Mur 1 Ouest / Plafond
	Type isolation	🔍 Observé / mesuré	inconnue / inconnue
	Longueur du PT	🔍 Observé / mesuré	3,4 m
Pont Thermique 2	Type PT	🔍 Observé / mesuré	Mur 1 Ouest / Plancher
	Type isolation	🔍 Observé / mesuré	inconnue / inconnue
	Longueur du PT	🔍 Observé / mesuré	3,4 m
Pont Thermique 3	Type PT	🔍 Observé / mesuré	Mur 1 Ouest / Mur 4 Sud
	Type isolation	🔍 Observé / mesuré	inconnue / non isolé
	Longueur du PT	🔍 Observé / mesuré	1,2 m
Pont Thermique 4	Type PT	🔍 Observé / mesuré	Mur 2 Nord / Plafond
	Type isolation	🔍 Observé / mesuré	inconnue / inconnue

Pont Thermique 5	Longueur du PT	🔍 Observé / mesuré	11,1 m
	Type PT	🔍 Observé / mesuré	Mur 2 Nord / Plancher
	Type isolation	🔍 Observé / mesuré	inconnue / Inconnue
	Longueur du PT	🔍 Observé / mesuré	11,1 m

Systèmes

Donnée d'entrée	Origine de la donnée	Valeur renseignée
Ventilation	Type de ventilation	🔍 Observé / mesuré VMC SF Hygro B de 2001 à 2012
	Année installation	❌ Valeur par défaut 2006 - 2012
	Energie utilisée	🔍 Observé / mesuré Electrique
	Façades exposées	🔍 Observé / mesuré plusieurs
Chauffage 1	Logement Traversant	🔍 Observé / mesuré oui
	Type d'installation de chauffage	🔍 Observé / mesuré Installation de chauffage simple
	Type générateur	🔍 Observé / mesuré Electrique - Autres émetteurs à effet joule
	Année installation générateur	❌ Valeur par défaut 2006 - 2012
	Energie utilisée	🔍 Observé / mesuré Electrique
	Type émetteur	🔍 Observé / mesuré Autres émetteurs à effet joule
	Année installation émetteur	🔍 Observé / mesuré Inconnue
	Type de chauffage	🔍 Observé / mesuré divisé
	Equipement intermittence	🔍 Observé / mesuré Sans système d'intermittence
	Type d'installation de chauffage	🔍 Observé / mesuré Installation de chauffage simple
	Type générateur	🔍 Observé / mesuré Electrique - Convecteur électrique NFC, NF** et NF***
	Année installation générateur	❌ Valeur par défaut 2006 - 2012
Chauffage 2	Energie utilisée	🔍 Observé / mesuré Electrique
	Type émetteur	🔍 Observé / mesuré Convecteur électrique NFC, NF** et NF***
	Année installation émetteur	🔍 Observé / mesuré Inconnue
	Surface chauffée par l'émetteur	🔍 Observé / mesuré 9.2 m²
	Type de chauffage	🔍 Observé / mesuré divisé
	Equipement intermittence	🔍 Observé / mesuré Sans système d'intermittence
	Nombre de niveaux desservis	🔍 Observé / mesuré 1
	Type générateur	🔍 Observé / mesuré Electrique - Ballon électrique à accumulation vertical (catégorie B ou 2 étoiles)
Eau chaude sanitaire	Année installation générateur	❌ Valeur par défaut 2006 - 2012
	Energie utilisée	🔍 Observé / mesuré Electrique
	Chaudière murale	🔍 Observé / mesuré non
	Type de distribution	🔍 Observé / mesuré production en volume habitable alimentant des pièces non contiguës
	Type de production	🔍 Observé / mesuré accumulation
	Volume de stockage	🔍 Observé / mesuré 150 L

Références réglementaires utilisées :

Article L134-4-2 du CCH, décret n° 2011-807 du 5 juillet 2011, arrêtés du 31 mars 2021, 8 octobre 2021 et du 17 juin 2021 relatif à la transmission des diagnostics de performance énergétique à l'Agence de l'environnement et de la maîtrise de l'énergie et relatif à l'utilisation réglementaire des logiciels pour l'élaboration des diagnostics de performance énergétique, arrêtés du 21 octobre 2021 décret 2020-1610, 2020-1609, 2006-1114, 2008-1175 ; Ordonnance 2005-655 art L271-4 à 6 ; Loi 2004-1334 art L134-1 à 5 ; décret 2006-1147 art R.134-1 à 5 du CCH et loi grenelle 2 n°2010-786 du juillet 2010.

Constatations diverses :

Aucuns justificatifs n'a été fournis par le propriétaire sur les matériaux et équipements du bien. Le présent Diagnostic de Performance Energétique a été établi avec des valeurs par défaut pour les matériaux et équipements en fonction de l'année de construction du bâti et/ou en fonction des éléments constatés sur site. Le résultat du diagnostic peut ne pas refléter la performance énergétique réelle du bien étant donné le manque total de justificatifs. Lorsque les documents nécessaires à l'établissement du Dpe nous seront transmis alors le Dpe sera modifié et les résultats attribués au présent Dpe modifiés.

Informations société : Société Diagnostic Ouest Lyonnais 257, Route des Condamines 69390 Charly
Tél : 07.60.66.77.69 - N°SIREN : 524701463 - Compagnie d'assurance : MS AAMLIN 2024PIR00003/142

À l'attention du propriétaire du bien au moment de la réalisation du DPE :

Dans le cadre du Règlement général sur la protection des données (RGPD), l'Ademe vous informe que vos données personnelles (Nom-Prénom-Adresse) sont stockées dans la base de données de l'observatoire DPE à des fins de contrôles ou en cas de contestations ou de procédures judiciaires. Ces données sont stockées jusqu'à la date de fin de validité du DPE.

Vous disposez d'un droit d'accès, de rectification, de portabilité, d'effacement ou une limitation du traitement de ces données. Si vous souhaitez faire valoir votre droit, veuillez nous contacter à l'adresse mail indiquée à la page «Contacts» de l'Observatoire DPE (<https://observatoire-dpe.ademe.fr/>).

N°ADEME

2469E3788930W



BUREAU VERITAS
Certification



Certificat

Attribué à

Bureau Veritas Certification certifie que les compétences de la personne mentionnée ci-dessous répondent aux exigences des arrêtés relatifs aux critères de certification de compétences ci-dessous pris en application des articles L271-6 et R 271.1 du Code de la Construction et de l'Habitation et relatifs aux critères de compétence des personnes physiques réalisant des dossiers de diagnostics techniques tels que définis à l'article L271-4 du code précité

DOMAINES TECHNIQUES

	Référence des arrêtés	Date de certification originale	Validité du certificat *
Électricité	Arrêté du 24 Décembre 2021 définissant les critères de certification des opérateurs de diagnostic technique et des organismes de formation et d'accréditation des organismes de certification	07/11/2023	06/11/2030
Amiante sans mention	Arrêté du 24 Décembre 2021 définissant les critères de certification des opérateurs de diagnostic technique et des organismes de formation et d'accréditation des organismes de certification	23/10/2022	22/10/2029
Amiante avec mention	Arrêté du 24 Décembre 2021 définissant les critères de certification des opérateurs de diagnostic technique et des organismes de formation et d'accréditation des organismes de certification	23/10/2022	22/10/2029
Plomb sans mention (CREP)	Arrêté du 24 Décembre 2021 définissant les critères de certification des opérateurs de diagnostic technique et des organismes de formation et d'accréditation des organismes de certification	23/10/2022	22/10/2029
Gaz	Arrêté du 24 Décembre 2021 définissant les critères de certification des opérateurs de diagnostic technique et des organismes de formation et d'accréditation des organismes de certification	23/10/2022	22/10/2029
DPE avec mention	Arrêté du 20 juillet 2023 définissant les critères de certification des diagnostiqueurs intervenant dans le domaine du diagnostic de performance énergétique, de leurs organismes de formation et les exigences applicables aux organismes de certification	26/06/2023	25/06/2030
DPE sans mention	Arrêté du 20 juillet 2023 définissant les critères de certification des diagnostiqueurs intervenant dans le domaine du diagnostic de performance énergétique, de leurs organismes de formation et les exigences applicables aux organismes de certification	26/06/2023	25/06/2030

Date : 10/07/2024
Numéro du certificat : **16021092**

* Sous réserve du respect des dispositions contractuelles et des résultats positifs des surveillances réalisées, ce certificat est valable jusqu'à : voir ci-dessus.
Des informations supplémentaires concernant le périmètre de ce certificat ainsi que l'applicabilité des exigences du référentiel peuvent être obtenues en consultant l'organisme.
Pour vérifier la validité de ce certificat, vous pouvez aller sur <http://www.bureauveritas.fr/certification-claq>
Adresse de l'organisme certificateur : Bureau Veritas Certification France
1 Place Zaha Hadid 92400 Courbevoie



**ATTESTATION D'ASSURANCE
RESPONSABILITE CIVILE
DIAGNOSTICS IMMOBILIERS ET EXPERTISES
IMMOBILIÈRES**

MS AMLIN INSURANCE SE
22 rue Georges Picquart - 75017 Paris

Atteste que l'Adhérent/Assuré :

DIAGNOSTIC OUEST LYONNAIS
257 route des Condamines
69390 CHARLY

N° SIREN : 524701463

Représentée par

© AVOVENTES.FR

Bénéficie, dans le cadre du contrat n° **2024PIR00003/142** souscrit par CAPRELE SAS pour le compte de l'Adhérent/Assuré, d'une garantie Responsabilité Civile pour ses activités de :

- L'établissement du « Constat de Risque d'Exposition au Plomb » prévu aux articles L. 1334-5 à L. 1334-8 du Code de la santé publique.
- La réalisation du « diagnostic du risque d'intoxication par le plomb des peintures », prévu par l'article L. 1334-1 du Code de la santé publique.
- L'établissement de « l'état mentionnant la présence ou l'absence de matériaux ou produits contenant de l'amiante » prévu à l'article L. 1334-13 du Code de la santé publique **A L'EXCLUSION DE TOUTE ACTIVITE D'EXTRACTION, D'EXPLOITATION ET D'ENLEVEMENT D'AMIANTE**
- La réalisation du diagnostic dit « diagnostic amiante friable » consistant en l'établissement de l'attestation de présence ou d'absence de flocages, calorifugeages et faux plafonds et le cas échéant de la présence ou de l'absence d'amiante, prévue par les articles R. 1334-14 et suivants du Code de la santé publique. La recherche de la présence d'amiante prévue à l'article L. 1334-12-1 du Code de la santé publique et le cas échéant, la réalisation du diagnostic de l'état de conservation de l'amiante prévu par ce même texte **A L'EXCLUSION DE TOUTE ACTIVITE D'AMIANTE**
- L'établissement du « Dossier Technique Amiante » prévu par l'article R. 1334-25 du Code de la santé publique. Sont couverts dans le cadre de cette disposition, le diagnostic amiante réalisé avant démolition et le diagnostic amiante réalisé avant travaux **A L'EXCLUSION DE TOUTE ACTIVITE D'EXTRACTION, D'EXPLOITATION ET D'ENLEVEMENT D'AMIANTE.**
- Le diagnostic Amiante avant travaux ou démolition **A L'EXCLUSION DE TOUTE ACTIVITE D'EXTRACTION, D'EXPLOITATION ET D'ENLEVEMENT D'AMIANTE**

- L'établissement de « l'état de l'installation intérieure de gaz » prévu à l'article L. 134-6 du Code de la construction et de l'habitation.
- La réalisation du « Diagnostic Performance Energétique » prévu à l'article L. 134-1 du Code de la construction et de l'habitation.
- L'établissement de « l'état de l'installation intérieure d'électricité » prévu à l'article L. 134-7 du Code de la construction et de l'habitation.
- L'établissement de « l'état des risques et pollutions » prévu à l'article L. 125-5, I et R. 125-24 du Code de l'environnement.
- L'établissement de « l'état des nuisances sonores aériennes » prévu à l'article L. 112-11 du Code de l'urbanisme.
- L'établissement du « certificat dit de la loi Carrez » réalisé en application des dispositions de l'article 46 de la loi du 18 décembre 1996 et du décret du 23 mai 1997.
- L'établissement de l'« attestation » de conformité aux normes de surface et d'habitabilité dans le cadre de l'obtention d'un prêt à taux zéro, définie à l'annexe de l'arrêté du 31 janvier 2005.
- La réalisation de « l'état descriptif du logement avant et après travaux » prévu par le décret n° 2003-1219 du 19 décembre 2003, dans le cadre de la loi dite « de Robien ».
- L'établissement d'un diagnostic « monoxyde de carbone ».
- La vérification de la conformité du logement aux caractéristiques thermiques et la performance énergétique dans le cadre de la Loi dite Scellier du 30 décembre 2008.
- Le mesurage, réalisé dans le cadre de la loi n° 2009-323 du 25 mars 2009, avant la mise en location du bien, de la surface habitable telle que définie par l'article R. 111-2 du Code de la construction et de l'habitation.

DESIGNATION DE LA GARANTIE	MONTANTS	
	FRAIS DE DEFENSE INCLUS	FRANCHISES PAR SINISTRE
RESPONSABILITE CIVILE PROFESSIONNELLE Garantie accordée par sinistre et par année d'assurance	500 000 € par sinistre et par année d'assurance	2 500 €
RESPONSABILITE CIVILE EXPLOITATION Garanties accordées par sinistre, sauf mention contraire		
Tous dommages corporels, matériels et immatériels confondus avec les sous limitations suivantes :	6 100 000 €	Néant
Faute inexcusable de l'employeur	1 000 000 € par sinistre et par année d'assurance	Néant
Dommages matériels et immatériels consécutifs ou non	500 000 €	1 000 €
Dont Vol par préposé	15 300 €	750 €
Dont Dommages immatériels non consécutifs	200 000 €	1 000 €
Dont Dommages aux biens confiés	EXCLU	SANS OBJET
Dommages résultant d'atteintes à l'environnement	500 000 € par sinistre et par année d'assurance	3 000 €
Dont Perte de documents ou de supports d'informations confiés	100 000 € par sinistre et par année d'assurance	2 500 €
DEFENSE PENALE ET RECOURS Garantie accordée par litige et par année d'assurance	30 000 €	Seuil d'intervention 1 500 €

La présente attestation est valable pour la période du 01/02/2024 au 31/01/2025, sous réserve du paiement de la prime, et ne peut engager l'assureur en dehors des limites précisées par les clauses et les conditions du contrat d'assurance auquel elle se réfère.

Fait à Paris, le 5 février 2024
Pour l'Assureur,

MS Amlin Insurance SE
Succursale en France
22 rue Marie-Georges Picquart
75017 PARIS
T +33 (0) 1 44 70 31 00
RCS Paris 815 053 483

Etat des Risques et Pollutions

En application des articles L125-5 à 7 et R125-26 du code de l'environnement.

Référence : 09/10/2024

Réalisé par AVOVENTES.FR

Pour le compte de la commune de VOURLES OUEST
LYONNAIS

Date de réalisation : 28 octobre 2024 (Valable 6 mois)

Selon les informations mises à disposition par arrêté préfectoral :
N° 69-2019-01-28-001 du 28 janvier 2019.

REFERENCES DU BIEN

Adresse du bien
18 Rue de Champemin
69390 Vourles

Référence(s) cadastrale(s):
AL0163, AL0293, AL0295, AL0303

ERP établi selon les parcelles localisées au cadastre.

Vendeur

© AVOVENTES.FR



SYNTHESES

A ce jour, la commune est soumise à l'obligation d'Information Acquéreur Locataire (IAL). Une déclaration de sinistre indemnisé est nécessaire.

Etat des Risques et Pollutions (ERP)						
Votre commune				Votre immeuble		
Type	Nature du risque	Etat de la procédure	Date	Concerné	Travaux	Réf.
PPRn	Inondation Par une crue (débordement de cours...)	révisé	11/06/2015	oui, non directement exposé	non	p.3
	Zonage de sismicité : 2 - Faible ⁽¹⁾			oui	-	-
	Zonage du potentiel radon : 3 - Significatif ⁽²⁾			oui	-	-
Commune non concernée par la démarche d'étude du risque lié au recul du trait de côte.						
Etat des risques approfondi (Synthèse Risque Argile / ENSA / ERPS)				Concerné	Détails	
Zonage du retrait-gonflement des argiles				Non	Aléa Faible	
Plan d'Exposition au Bruit ⁽³⁾				Non	-	
Basias, Basol, Icpe				Oui	3 sites* à - de 500 mètres	

*ce chiffre ne comprend pas les sites non localisés de la commune.







(1) Zonage sismique de la France d'après l'annexe des articles R563-1 à 8 du Code de l'Environnement modifiés par les Décrets n°2010-1254 et n°2010-1255 du 22 octobre 2010 ainsi que par l'Arrêté du 22 octobre 2010 (nouvelles règles de construction parasismique - EUROCODE 8)

(2) Situation de l'immeuble au regard des zones à potentiel radon du territoire français définies à l'article R. 1333-29 du code de la santé publique modifié par le Décret n°2018-434 du 4 juin 2018, délimitées par l'Arrêté interministériel du 27 juin 2018.

(3) Information cartographique consultable en mairie et en ligne à l'adresse suivante : <https://www.geoportail.gouv.fr/donnees/plan-d-exposition-au-bruit-peb>

Attention, les informations contenues dans le second tableau de synthèse ci-dessus sont données à titre informatif. Pour plus de détails vous pouvez commander un Etat des risques approfondi.

Attention, les informations contenues dans ce tableau de synthèse sont données à titre informatif et ne sont pas détaillées dans ce document.

Etat des risques complémentaires (Géorisques)			
Risques	Concerné	Détails	
 Inondation	TRI : Territoire à Risque important d'Inondation	Oui	Présence d'un TRI sur la commune sans plus d'informations sur l'exposition du bien.
	AZI : Atlas des Zones Inondables	Oui	Présence d'un AZI sur la commune sans plus d'informations sur l'exposition du bien.
	PAPI : Programmes d'actions de Prévention des Inondations	Non	
	Remontées de nappes	Non	
 Installation nucléaire	Non		
 Mouvement de terrain	Non		
 Pollution des sols, des eaux ou de l'air	BASOL : Sites pollués ou potentiellement pollués	Non	
	BASIAS : Sites industriels et activités de service	Oui	Le bien se situe dans un rayon de 500 mètres d'un ou plusieurs sites identifiés.
	ICPE : Installations industrielles	Oui	Le bien se situe dans un rayon de 1000 mètres d'une ou plusieurs installations identifiées.
 Cavités souterraines	Non		
 Canalisation TMD	Non		

Source des données : <https://www.georisques.gouv.fr/>

SOMMAIRE

Synthèses.....	1
Imprimé officiel.....	4
Localisation sur cartographie des risques.....	5
Déclaration de sinistres indemnisés.....	6
Argiles - Information relative aux travaux non réalisés.....	7
Prescriptions de travaux, Documents de référence, Conclusions.....	8
Annexes.....	9

Etat des Risques et Pollutions

Cet état, à remplir par le vendeur ou le bailleur, est destiné à être joint en annexe d'un contrat de vente ou de location d'un bien immobilier et à être remis, dès la première visite, au potentiel acquéreur par le vendeur ou au potentiel locataire par le bailleur. Il doit dater de moins de 6 mois et être actualisé, si nécessaire, lors de l'établissement de la promesse de vente, du contrat préliminaire, de l'acte authentique ou du contrat de bail.

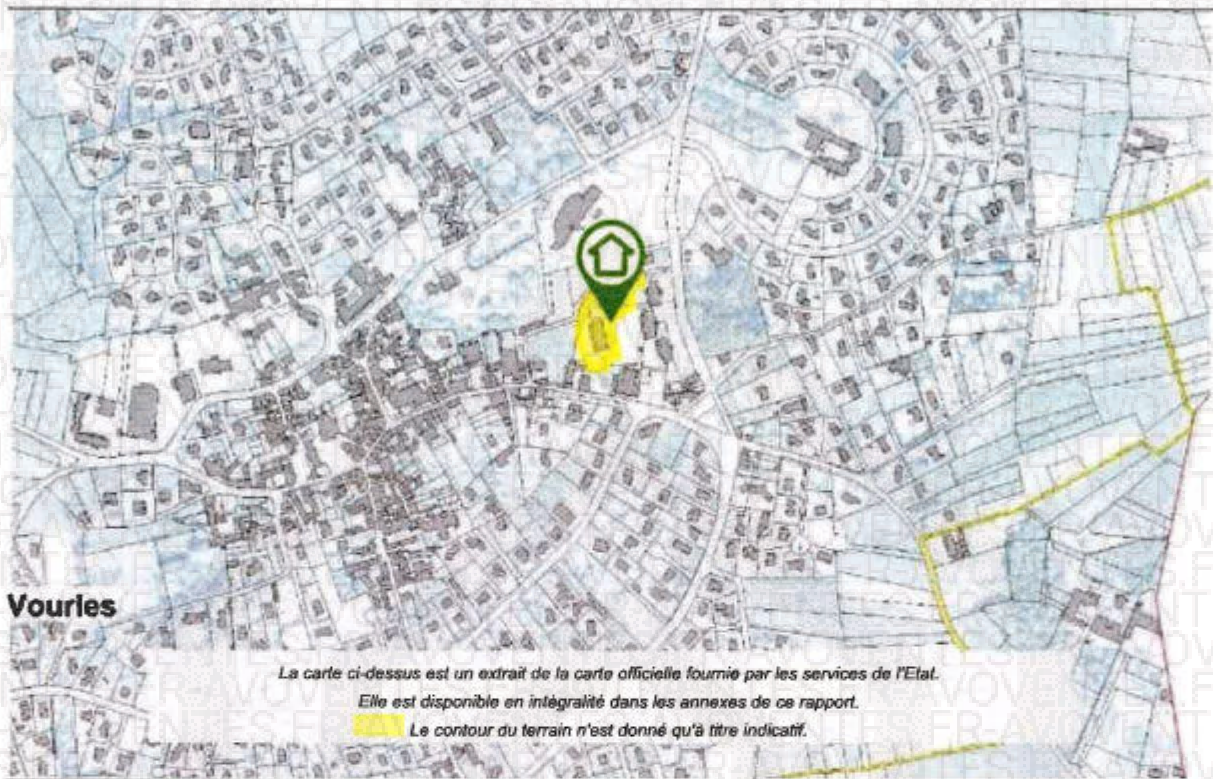
Situation du bien immobilier (bâti ou non bâti)		Document réalisé le : 28-10-2024			
Parcelle(s) : AL0183, AL0293, AL0295, AL0303					
18 Rue de Champemin 69390 Vourieux					
Situation de l'immeuble au regard de plans de prévention des risques naturels (PPRN)					
L'immeuble est situé dans le périmètre d'un PPRn	prescrit	oui <input type="checkbox"/> non <input checked="" type="checkbox"/>			
L'immeuble est situé dans le périmètre d'un PPRn	appliqué par anticipation	oui <input type="checkbox"/> non <input checked="" type="checkbox"/>			
L'immeuble est situé dans le périmètre d'un PPRn	approuvé	oui <input checked="" type="checkbox"/> non <input type="checkbox"/>			
Les risques naturels pris en compte sont liés à :		(Les risques grisés ne font pas l'objet d'une procédure PPR sur la commune)			
Inondation <input checked="" type="checkbox"/>	Crue torrentielle <input type="checkbox"/>	Remontées de nappe <input type="checkbox"/>			
Mouvement de terrain <input type="checkbox"/>	Mvt terrain-Sécheresse <input type="checkbox"/>	Séisme <input type="checkbox"/>			
Feu de forêt <input type="checkbox"/>	Submersion marine <input type="checkbox"/>	Cyclone <input type="checkbox"/>			
		Avalanche <input type="checkbox"/>			
		Eruption volcanique <input type="checkbox"/>			
L'immeuble est concerné par des prescriptions de travaux dans le règlement du ou des PPRn		oui <input type="checkbox"/> non <input checked="" type="checkbox"/>			
si oui, les travaux prescrits par le règlement du PPR naturel ont été réalisés		oui <input type="checkbox"/> non <input type="checkbox"/>			
Situation de l'immeuble au regard de plans de prévention des risques miniers (PPRm)					
L'immeuble est situé dans le périmètre d'un PPRm	prescrit	oui <input type="checkbox"/> non <input checked="" type="checkbox"/>			
L'immeuble est situé dans le périmètre d'un PPRm	appliqué par anticipation	oui <input type="checkbox"/> non <input checked="" type="checkbox"/>			
L'immeuble est situé dans le périmètre d'un PPRm	approuvé	oui <input type="checkbox"/> non <input checked="" type="checkbox"/>			
Les risques miniers pris en compte sont liés à :		(Les risques grisés ne font pas l'objet d'une procédure PPR sur la commune)			
Risque miniers <input type="checkbox"/>	Affaissement <input type="checkbox"/>	Effondrement <input type="checkbox"/>			
Pollution des sols <input type="checkbox"/>	Pollution des eaux <input type="checkbox"/>	autre <input type="checkbox"/>			
		Tassement <input type="checkbox"/>			
		Emission de gaz <input type="checkbox"/>			
L'immeuble est concerné par des prescriptions de travaux dans le règlement du ou des PPRm		oui <input type="checkbox"/> non <input checked="" type="checkbox"/>			
si oui, les travaux prescrits par le règlement du PPR miniers ont été réalisés		oui <input type="checkbox"/> non <input type="checkbox"/>			
Situation de l'immeuble au regard de plans de prévention des risques technologiques (PPRT)					
L'immeuble est situé dans le périmètre d'un PPRT	prescrit	oui <input type="checkbox"/> non <input checked="" type="checkbox"/>			
L'immeuble est situé dans le périmètre d'un PPRT	prescrit	oui <input type="checkbox"/> non <input checked="" type="checkbox"/>			
Les risques technologiques pris en compte sont liés à :		(Les risques grisés ne font pas l'objet d'une procédure PPR sur la commune)			
Risque industriel <input type="checkbox"/>	Effet thermique <input type="checkbox"/>	Effet de surpression <input type="checkbox"/>			
L'immeuble est situé en secteur d'expropriation ou de délaissement		Effet toxique <input type="checkbox"/>			
L'immeuble est situé en zone de prescription		Projection <input type="checkbox"/>			
Si la transaction concerne un logement, les travaux prescrits ont été réalisés		oui <input type="checkbox"/> non <input checked="" type="checkbox"/>			
Si la transaction ne concerne pas un logement, l'information sur le type de risques auxquels l'immeuble est exposé ainsi que leur gravité, probabilité et cinétique, est jointe à l'acte de vente ou au contrat de location		oui <input type="checkbox"/> non <input checked="" type="checkbox"/>			
<small>*Membres du Syndicat Intercommunal d'Épuration des Eaux de la Vallée de la Saône</small>					
Situation de l'immeuble au regard du zonage sismique réglementaire					
L'immeuble est situé dans une zone de sismicité classée en :	zone 1 <input type="checkbox"/>	zone 2 <input checked="" type="checkbox"/>	zone 3 <input type="checkbox"/>	zone 4 <input type="checkbox"/>	zone 5 <input type="checkbox"/>
	Très faible	Faible	Moderée	Moyenne	Forte
Situation de l'immeuble au regard du zonage réglementaire à potentiel radon					
L'immeuble se situe dans une zone à potentiel radon :	zone 1 <input type="checkbox"/>	zone 2 <input type="checkbox"/>	zone 3 <input checked="" type="checkbox"/>		
	Faible	Faible avec facteur de transfert	Significatif		
Information relative aux sinistres indemnisés par l'assurance suite à une catastrophe N/M/T (catastrophe naturelle, minière ou technologique)					
L'immeuble a donné lieu au versement d'une indemnité à la suite d'une catastrophe N/M/T*		oui <input type="checkbox"/> non <input type="checkbox"/>			
<small>*Information à compléter par le vendeur / bailleur</small>					
Information relative à la pollution des sols					
L'immeuble est situé dans un Secteur d'Information sur les Sols (SIS)		oui <input type="checkbox"/> non <input checked="" type="checkbox"/>			
<small>Aucun SIS ne concerne cette commune à ce jour</small>					
Situation de l'immeuble au regard du recul du trait de côte (RTC)					
L'immeuble est situé sur une commune concernée par le recul du trait de côte et listée par décret		oui <input type="checkbox"/> non <input checked="" type="checkbox"/>			
L'immeuble est situé dans une zone exposée au recul du trait de côte identifiée par un document d'urbanisme :					
oui, à horizon d'exposition de 0 à 30 ans <input type="checkbox"/>	oui, à horizon d'exposition de 30 à 100 ans <input type="checkbox"/>	non <input type="checkbox"/>	zonage indisponible <input type="checkbox"/>		
L'immeuble est concerné par des prescriptions applicables à cette zone		oui <input type="checkbox"/> non <input type="checkbox"/>			
L'immeuble est concerné par une obligation de démolition et de remise en état à réaliser		oui <input type="checkbox"/> non <input type="checkbox"/>			
<small>*Membres du Syndicat Intercommunal d'Épuration des Eaux de la Vallée de la Saône</small>					
Parties concernées					
Vendeur	© AVOVENTES.FR	à [FR-AVO] le [NTES]			
Acquéreur	[ES-FR-AVOVENTES.FR-AVOV]	à [LES-AV] le [ENTIE]			
<small>* L'immeuble n'est pas exposé au risque inondation mais simplement concerné par la réglementation du PPRn correspondant. Attention : SIS n'incluent pas d'obligation ou d'interdiction réglementaire particulière, les sites SISMS ou prévisibles qui peuvent être signalés dans les autres documents d'information préventive et concerner le bien immobilier, ne sont pas mentionnés par cet état.</small>					

Inondation

PPRn Par une crue (débordement de cours d'eau), révisé le 11/06/2015 (multirisque)

Non concerné*

* L'immeuble n'est pas situé dans le périmètre d'une zone à risques

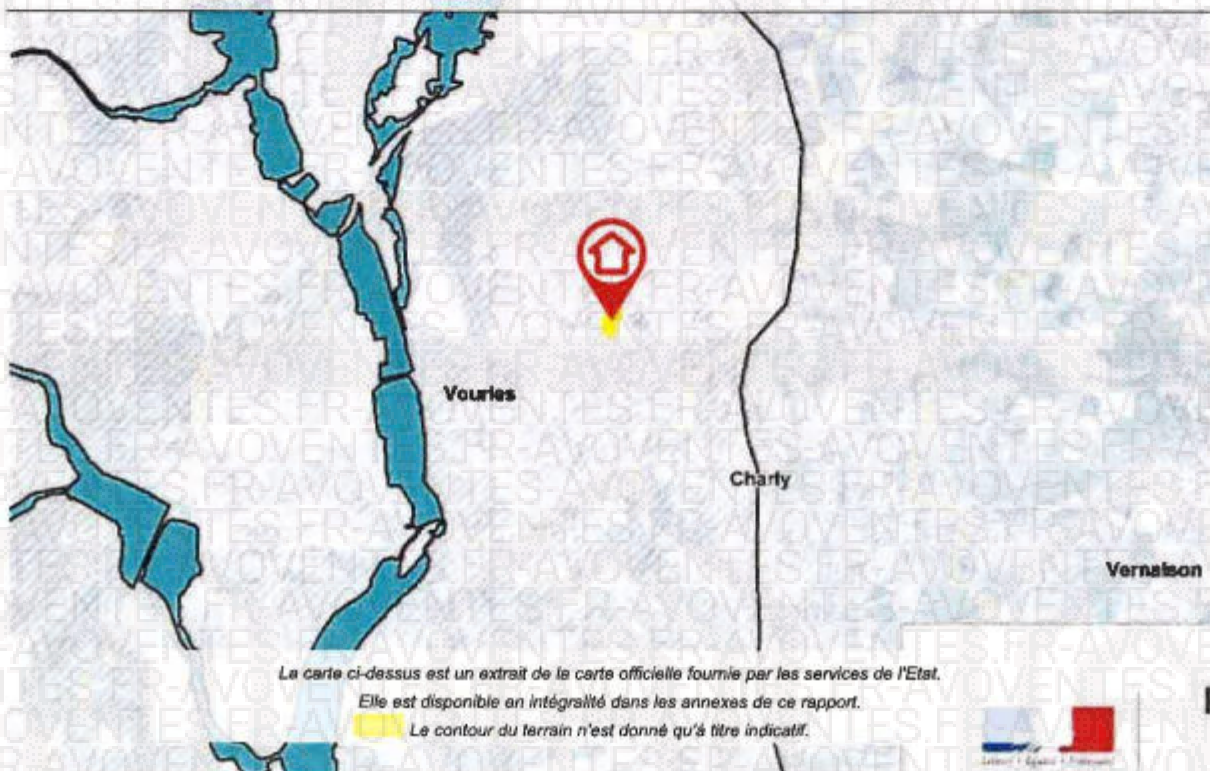


Inondation

Zone non directement exposée du PPRn Par une crue (débordement de cours d'eau), révisé le 11/06/2015 (multirisque)

Concerné*

* L'immeuble est situé dans le périmètre d'une zone non directement exposée



Déclaration de sinistres indemnisés

en application des articles L 125-5 et R125-26 du Code de l'environnement

Si, à votre connaissance, l'immeuble a fait l'objet d'une indemnisation suite à des dommages consécutifs à des événements ayant eu pour conséquence la publication d'un arrêté de catastrophe naturelle, cochez ci-dessous la case correspondante dans la colonne "Indemnisé".

Arrêtés CATNAT sur la commune

Risque	Début	Fin	JO	Indemnisé
Par une crue (débordement de cours d'eau) - Par ruissellement et coulée de boue	29/04/2007	29/04/2007	14/06/2007	<input type="checkbox"/>
Par une crue (débordement de cours d'eau) - Par ruissellement et coulée de boue	01/12/2003	04/12/2003	13/12/2003	<input type="checkbox"/>
Par une crue (débordement de cours d'eau) - Par ruissellement et coulée de boue	05/10/1993	10/10/1993	24/10/1993	<input type="checkbox"/>
Par une crue (débordement de cours d'eau) - Par ruissellement et coulée de boue Mouvement de terrain	01/05/1983	31/05/1983	24/06/1983	<input type="checkbox"/>
Par une crue (débordement de cours d'eau) - Par ruissellement et coulée de boue Mouvement de terrain	01/04/1983	30/04/1983	24/06/1983	<input type="checkbox"/>
Neige	26/11/1982	28/11/1982	22/12/1982	<input type="checkbox"/>
Neige	26/11/1982	27/11/1982	29/01/1983	<input type="checkbox"/>
Tempête (vent)	06/11/1982	10/11/1982	19/11/1982	<input type="checkbox"/>

Pour en savoir plus, chacun peut consulter en préfecture ou en mairie, le dossier départemental sur les risques majeurs, le document d'information communal sur les risques majeurs et, sur internet, le portail dédié à la prévention des risques majeurs : <https://www.georisques.gouv.fr/>

Préfecture : Lyon - Rhône
Commune : Vourles

Adresse de l'immeuble :
18 Rue de Champemin
Parcelle(s) : AL0163, AL0293, AL0295, AL0303
69390 Vourles
France

Etabli le :

Vendeur :

Acquéreur :

© AVOVENTES.FR

Argiles - Information relative aux travaux non réalisés

Conformément aux dispositions de l'article R125-24 du Code de l'environnement pris en son dernier alinéa :

« En cas de vente du bien assuré et lorsqu'il dispose du rapport d'expertise qui lui a été communiqué par l'assureur conformément à l'article L. 125-2 du code des assurances, le vendeur joint à l'état des risques la liste des travaux permettant un arrêt des désordres existants non réalisés bien qu'ayant été indemnisés ou ouvrant droit à une indemnisation et qui sont consécutifs à des dommages matériels directs causés par le phénomène naturel de mouvements de terrain différentiels consécutifs à la sécheresse et à la réhydratation des sols survenus pendant la période au cours de laquelle il a été propriétaire du bien ».

	Oui	Non
L'immeuble présente des désordres répondant aux critères énoncés dans l'article ci-dessus reproduit.	<input type="checkbox"/>	<input type="checkbox"/>

Le vendeur doit joindre à l'état des risques la liste des travaux non encore réalisés permettant un arrêt de ces désordres.

Prescriptions de travaux

Aucune

Documents de référence

- > Règlement du PPRn multirisque, révisé le 11/06/2015
- > Note de présentation du PPRn multirisque, révisé le 11/06/2015

Sauf mention contraire, ces documents font l'objet d'un fichier complémentaire distinct et disponible auprès du prestataire qui vous a fourni cet ERP.

Conclusions

L'Etat des Risques en date du 28/10/2024 fait apparaître que la commune dans laquelle se trouve le bien fait l'objet d'un arrêté préfectoral n°69-2019-01-28-001 en date du 28/01/2019 en matière d'obligation d'Information Acquéreur Locataire sur les Risques Naturels, Miniers et Technologiques.

Selon les informations mises à disposition dans le Dossier Communal d'Information, le BIEN est ainsi concerné par :

- La réglementation du PPRn multirisque révisé le 11/06/2015
Aucune prescription de travaux n'existe pour l'immeuble.
- Le risque sismique (niveau 2, sismicité Faible) et par la réglementation de construction parasismique EUROCODE 8
- Le risque Radon (niveau : significatif)

Sommaire des annexes

- > Arrêté Préfectoral départemental n° 69-2019-01-28-001 du 28 janvier 2019
- > Cartographies :
 - Cartographie réglementaire du PPRn multirisque, révisé le 11/06/2015
 - Cartographie réglementaire de la zone non directement exposée du PPRn multirisque, révisé le 11/06/2015
 - Fiche d'information des acquéreurs et des locataires sur la sismicité
 - Cartographie réglementaire de la sismicité
 - Fiche d'information des acquéreurs et des locataires sur le risque radon

A titre indicatif, ces pièces sont jointes au présent rapport.



PRÉFET DU RHÔNE

Arrêté préfectoral n° 63-1575-DJ-LP-004 relatif à la mise à jour de l'information des acquéreurs et des locataires de biens immobiliers sur les risques concernant les secteurs d'information sur les sols, le zonage réglementaire à potentiel radio, la prescription de la révision et l'élargissement à l'ensemble du bassin versant du Plan de Prévention des Risques Naturels d'Inondation (PPRNI) de la vallée de l'Azergues, l'élaboration du PPRNI de l'Ardière, l'élaboration du PPRNI du Morgon et du Nizand et l'approbation du plan de prévention des risques technologiques des établissements Adlaco France et Tourmaline Real Estate à Saint-Clair-du-Rhône

Le Préfet de la Région Auvergne-Rhône-Alpes
Préfet de la Zone de défense et de sécurité nat-est
Préfet du Rhône
Officier de la Légion d'honneur
Officier de l'Ordre national du Mérite

VU le code de l'environnement et notamment ses articles L.125-5 et R.125-23 à R.125-27 relatifs à l'information des acquéreurs et des locataires de biens immobiliers sur les risques naturels et technologiques majeurs, les risques miniers ;

VU l'arrêté préfectoral n° 2006-1527 du 14 février 2006 modifié relatif à l'information des acquéreurs et locataires de biens immobiliers sur les risques naturels et technologiques majeurs dans le département du Rhône modifié et son arrêté ;

VU l'arrêté préfectoral n° 2009-5825 du 13 octobre 2009 modifié relatif à l'information des acquéreurs et locataires de biens immobiliers sur les risques naturels et technologiques majeurs et sur les sinistres dans la commune d'Alffoux ;

VU l'arrêté préfectoral n° 2011-2031 du 26 avril 2011 relatif à l'information des acquéreurs et locataires de biens immobiliers sur les risques naturels et technologiques majeurs et sur les sinistres dans la commune d'Alquesperse ;

VU l'arrêté préfectoral n° 2006-1528 du 14 février 2006 relatif à l'information des acquéreurs et locataires de biens immobiliers sur les risques naturels et technologiques majeurs et sur les sinistres dans la commune d'Albiguy-sur-Saône ;

VU l'arrêté préfectoral n° 2006-1527 du 14 février 2006 relatif à l'information des acquéreurs et locataires de biens immobiliers sur les risques naturels et technologiques majeurs et sur les sinistres dans la commune d'Allix ;

VU l'arrêté préfectoral n° 2009-5812 du 13 octobre 2009 modifié relatif à l'information des acquéreurs et locataires de biens immobiliers sur les risques naturels et technologiques majeurs et sur les sinistres dans la commune d'Ambérieux-d'Aazergues ;

Direction Départementale des Territoires de Rhône - 41, rue Dardat - CS 13 90 -
69611 Lyon Cedex 03 - Téléphone : 04 72 43 90 00
Accueil du public : 04 72 43 90 00 (du lundi au vendredi de 9h00 à 16h00) (hors jours)
Bureau de L.C. : 04 72 43 90 00 - Courriel : direction@3909.fr - Site : www.3909.fr

VU l'arrêté préfectoral n° 2009-5830 du 13 octobre 2009 modifié relatif à l'information des acquéreurs et locataires de biens immobiliers sur les risques naturels et technologiques majeurs et sur les sinistres dans la commune de Bibost ;

VU l'arrêté préfectoral n° 2011-2038 du 26 avril 2011 relatif à l'information des acquéreurs et locataires de biens immobiliers sur les risques naturels et technologiques majeurs et sur les sinistres dans la commune de Blacé ;

VU l'arrêté préfectoral n°2006-1576 du 14 février 2006 du relatif à l'information des acquéreurs et locataires de biens immobiliers sur les risques naturels et technologiques majeurs et sur les sinistres dans la commune de Bois d'Oingt ;

VU l'arrêté préfectoral n° 2006-4674 du 13 août 2006 modifié relatif à l'information des acquéreurs et locataires de biens immobiliers sur les risques naturels et technologiques majeurs et sur les sinistres dans la commune de Bourg de Thizy ;

VU l'arrêté préfectoral n° 2007-5170 du 23 novembre 2007 modifié relatif à l'information des acquéreurs et locataires de biens immobiliers sur les risques naturels et technologiques majeurs et sur les sinistres dans la commune de Brignais ;

VU l'arrêté préfectoral n° 2011-2039 du 26 avril 2011 modifié relatif à l'information des acquéreurs et locataires de biens immobiliers sur les risques naturels et technologiques majeurs et sur les sinistres dans la commune de Brindas ;

VU l'arrêté préfectoral n° 2011-2040 du 26 avril 2011 modifié relatif à l'information des acquéreurs et locataires de biens immobiliers sur les risques naturels et technologiques majeurs et sur les sinistres dans la commune de Brois ;

VU l'arrêté préfectoral n° 2009-5831 du 13 octobre 2009 modifié relatif à l'information des acquéreurs et locataires de biens immobiliers sur les risques naturels et technologiques majeurs et sur les sinistres dans la commune de Brullioles ;

VU l'arrêté préfectoral n°2009-5832 du 13 octobre 2009 modifié relatif à l'information des acquéreurs et locataires de biens immobiliers sur les risques naturels et technologiques majeurs et sur les sinistres dans la commune de Bruzats ;

VU l'arrêté préfectoral n° 2009-5833 du 13 octobre 2009 modifié relatif à l'information des acquéreurs et locataires de biens immobiliers sur les risques naturels et technologiques majeurs et sur les sinistres dans la commune de Bully ;

VU l'arrêté préfectoral n° 2011-2041 du 26 avril 2011 modifié relatif à l'information des acquéreurs et locataires de biens immobiliers sur les risques naturels et technologiques majeurs et sur les sinistres dans la commune de Cailloux-sur-Fontaine ;

VU l'arrêté préfectoral n° 2006-1536 du 14 février 2006 modifié relatif à l'information des acquéreurs et locataires de biens immobiliers sur les risques naturels et technologiques majeurs et sur les sinistres dans la commune de Caluire-et-Cuire ;

VU l'arrêté préfectoral n° 2011-2042 du 26 avril 2011 relatif à l'information des acquéreurs et locataires de biens immobiliers sur les risques naturels et technologiques majeurs et sur les sinistres dans la commune de Carves ;

VU l'arrêté préfectoral n° 2010-6148 du 26 novembre 2010 modifié relatif à l'information des acquéreurs et locataires de biens immobiliers sur les risques naturels et technologiques majeurs et sur les sinistres dans la commune d'Amplepuis ;

VU l'arrêté préfectoral n° 2006-1530 du 14 février 2006 modifié relatif à l'information des acquéreurs et locataires de biens immobiliers sur les risques naturels et technologiques majeurs et sur les sinistres dans la commune d'Anpiais ;

VU l'arrêté préfectoral n° 2009-5826 du 13 octobre 2009 modifié relatif à l'information des acquéreurs et locataires de biens immobiliers sur les risques naturels et technologiques majeurs et sur les sinistres dans la commune d'Ancy ;

VU l'arrêté préfectoral n° 2009-5813 du 13 octobre 2009 modifié relatif à l'information des acquéreurs et locataires de biens immobiliers sur les risques naturels et technologiques majeurs et sur les sinistres dans la commune d'Anse ;

VU l'arrêté préfectoral n° 2009-5814 du 13 octobre 2009 modifié relatif à l'information des acquéreurs et locataires de biens immobiliers sur les risques naturels et technologiques majeurs et sur les sinistres dans la commune d'Arnas ;

VU l'arrêté préfectoral n° 2009-5828 du 13 octobre 2009 modifié relatif à l'information des acquéreurs et locataires de biens immobiliers sur les risques naturels et technologiques majeurs et sur les sinistres dans la commune d'Arvieux ;

VU l'arrêté préfectoral n° 2011-2034 du 26 avril 2011 relatif à l'information des acquéreurs et locataires de biens immobiliers sur les risques naturels et technologiques majeurs et sur les sinistres dans la commune d'Avenas ;

VU l'arrêté préfectoral n° 2011-2035 du 26 avril 2011 relatif à l'information des acquéreurs et locataires de biens immobiliers sur les risques naturels et technologiques majeurs et sur les sinistres dans la commune d'Azoste ;

VU l'arrêté préfectoral n° 2011-2036 du 26 avril 2011 relatif à l'information des acquéreurs et locataires de biens immobiliers sur les risques naturels et technologiques majeurs et sur les sinistres dans la commune de Bagnols ;

VU l'arrêté préfectoral n° 2011-2037 du 26 avril 2011 relatif à l'information des acquéreurs et locataires de biens immobiliers sur les risques naturels et technologiques majeurs et sur les sinistres dans la commune de Beaujeu ;

VU l'arrêté préfectoral n° 2009-5815 du 13 octobre 2009 modifié relatif à l'information des acquéreurs et locataires de biens immobiliers sur les risques naturels et technologiques majeurs et sur les sinistres dans la commune de Belleville ;

VU l'arrêté préfectoral n° 2006-1534 du 14 février 2006 modifié relatif à l'information des acquéreurs et locataires de biens immobiliers sur les risques naturels et technologiques majeurs et sur les sinistres dans la commune de Belmont-d'Aazergues ;

VU l'arrêté préfectoral n° 2009-5829 du 13 octobre 2009 modifié relatif à l'information des acquéreurs et locataires de biens immobiliers sur les risques naturels et technologiques majeurs et sur les sinistres dans la commune de Besançon ;

VU l'arrêté préfectoral n° 2011-2043 du 26 avril 2011 relatif à l'information des acquéreurs et locataires de biens immobiliers sur les risques naturels et technologiques majeurs et sur les sinistres dans la commune de Cercis ;

VU l'arrêté préfectoral n° 69-2017-11-14-006 du 11 novembre 2017 modifié relatif à l'information des acquéreurs et locataires de biens immobiliers sur les risques naturels et technologiques majeurs et sur les sinistres dans la commune de Chambrière ;

VU l'arrêté préfectoral n° 2009-2088 du 25 mars 2009 modifié relatif à l'information des acquéreurs et locataires de biens immobiliers sur les risques naturels et technologiques majeurs et sur les sinistres dans la commune de Chambost Allières ;

VU l'arrêté préfectoral n° 2011-2044 du 26 avril 2011 modifié relatif à l'information des acquéreurs et locataires de biens immobiliers sur les risques naturels et technologiques majeurs et sur les sinistres dans la commune de Chambost-Longessaigne ;

VU l'arrêté préfectoral n° 2009-2086 du 25 mars 2009 modifié relatif à l'information des acquéreurs et locataires de biens immobiliers sur les risques naturels et technologiques majeurs et sur les sinistres dans la commune de Chamolest ;

VU l'arrêté préfectoral n° 2011-2045 du 26 avril 2011 relatif à l'information des acquéreurs et locataires de biens immobiliers sur les risques naturels et technologiques majeurs et sur les sinistres dans la commune de Champagnat sur Moux d'Or ;

VU l'arrêté préfectoral n° 2008-5191 du 14 octobre 2008 modifié relatif à l'information des acquéreurs et locataires de biens immobiliers sur les risques naturels et technologiques majeurs et sur les sinistres dans la commune de Chapenay ;

VU l'arrêté préfectoral n° 2011-1881 du 26 avril 2011 modifié relatif à l'information des acquéreurs et locataires de biens immobiliers sur les risques naturels et technologiques majeurs et sur les sinistres dans la commune de Chapenay ;

VU l'arrêté préfectoral n° 2006-1540 du 14 février 2006 modifié relatif à l'information des acquéreurs et locataires de biens immobiliers sur les risques naturels et technologiques majeurs et sur les sinistres dans la commune de Charbonnières Les Bains ;

VU l'arrêté préfectoral n° 2011-2047 du 26 avril 2011 relatif à l'information des acquéreurs et locataires de biens immobiliers sur les risques naturels et technologiques majeurs et sur les sinistres dans la commune de Charentay ;

VU l'arrêté préfectoral n° 2011-2048 du 26 avril 2011 relatif à l'information des acquéreurs et locataires de biens immobiliers sur les risques naturels et technologiques majeurs et sur les sinistres dans la commune de Charly ;

VU l'arrêté préfectoral n° 2009-2077 du 25 mars 2009 relatif à l'information des acquéreurs et locataires de biens immobiliers sur les risques naturels et technologiques majeurs et sur les sinistres dans la commune de Charvay ;

VU l'arrêté préfectoral n° 2011-2049 du 26 avril 2011 modifié relatif à l'information des acquéreurs et locataires de biens immobiliers sur les risques naturels et technologiques majeurs et sur les sinistres dans la commune de Chassagny ;

VU l'arrêté préfectoral n° 2006-1620 du 14 février 2006 modifié relatif à l'information des acquéreurs et locataires de biens immobiliers sur les risques naturels et technologiques majeurs et sur les sinistres dans la commune de Sathonay-Camp ;

VU l'arrêté préfectoral n° 2006-1621 du 14 février 2006 modifié relatif à l'information des acquéreurs et locataires de biens immobiliers sur les risques naturels et technologiques majeurs et sur les sinistres dans la commune de Sathonay-Village ;

VU l'arrêté préfectoral n° 2009-5366 du 13 octobre 2009 modifié relatif à l'information des acquéreurs et locataires de biens immobiliers sur les risques naturels et technologiques majeurs et sur les sinistres dans la commune de Savigny ;

VU l'arrêté préfectoral n° 2008-5201 du 14 octobre 2008 modifié relatif à l'information des acquéreurs et locataires de biens immobiliers sur les risques naturels et technologiques majeurs et sur les sinistres dans la commune de Sorzin du Rhône ;

VU l'arrêté préfectoral n° 2008-5202 du 14 octobre 2008 modifié relatif à l'information des acquéreurs et locataires de biens immobiliers sur les risques naturels et technologiques majeurs et sur les sinistres dans la commune de Simandres ;

VU l'arrêté préfectoral n° 2009-2147 du 25 mars 2009 modifié relatif à l'information des acquéreurs et locataires de biens immobiliers sur les risques naturels et technologiques majeurs et sur les sinistres dans la commune de Solaise ;

VU l'arrêté préfectoral n° 2011-2107 du 26 avril 2011 modifié relatif à l'information des acquéreurs et locataires de biens immobiliers sur les risques naturels et technologiques majeurs et sur les sinistres dans la commune de Soucieux-en-Jarret ;

VU l'arrêté préfectoral n° 2009-5867 du 13 octobre 2009 modifié relatif à l'information des acquéreurs et locataires de biens immobiliers sur les risques naturels et technologiques majeurs et sur les sinistres dans la commune de Soucieux-les-Mines ;

VU l'arrêté préfectoral n° 2009-5868 du 13 octobre 2009 modifié relatif à l'information des acquéreurs et locataires de biens immobiliers sur les risques naturels et technologiques majeurs et sur les sinistres dans la commune de Souzy ;

VU l'arrêté préfectoral n° 2011-2139 du 26 avril 2011 modifié relatif à l'information des acquéreurs et locataires de biens immobiliers sur les risques naturels et technologiques majeurs et sur les sinistres dans la commune de Talcyers ;

VU l'arrêté préfectoral n° 2009-5823 du 13 octobre 2009 modifié relatif à l'information des acquéreurs et locataires de biens immobiliers sur les risques naturels et technologiques majeurs et sur les sinistres dans la commune de Tapoies ;

VU l'arrêté préfectoral n° 2009-5869 du 13 octobre 2009 modifié relatif à l'information des acquéreurs et locataires de biens immobiliers sur les risques naturels et technologiques majeurs et sur les sinistres dans la commune de Tarare ;

VU l'arrêté préfectoral n° 2006-1629 du 14 février 2006 modifié relatif à l'information des acquéreurs et locataires de biens immobiliers sur les risques naturels et technologiques majeurs et sur les sinistres dans la commune de Tassin la Demi-Laine ;

VU l'arrêté préfectoral n° 2009-2084 du 25 mars 2009 modifié relatif à l'information des acquéreurs et locataires de biens immobiliers sur les risques naturels et technologiques majeurs et sur les sinistres dans la commune de Ternand ;

VU l'arrêté préfectoral n° 2011-4939 du 20 octobre 2011 modifié relatif à l'information des acquéreurs et locataires de biens immobiliers sur les risques naturels et technologiques majeurs et sur les sinistres dans la commune de Tenay ;

VU l'arrêté préfectoral n° 2011-2141 du 26 avril 2011 modifié relatif à l'information des acquéreurs et locataires de biens immobiliers sur les risques naturels et technologiques majeurs et sur les sinistres dans la commune de Thézil ;

VU l'arrêté préfectoral n° 2010-6162 du 26 novembre 2010 modifié relatif à l'information des acquéreurs et locataires de biens immobiliers sur les risques naturels et technologiques majeurs et sur les sinistres dans la commune de Thizy ;

VU l'arrêté préfectoral n° 2010-6163 du 26 novembre 2010 modifié relatif à l'information des acquéreurs et locataires de biens immobiliers sur les risques naturels et technologiques majeurs et sur les sinistres dans la commune de Thizy ;

VU l'arrêté préfectoral n° 2011-2142 du 26 avril 2011 modifié relatif à l'information des acquéreurs et locataires de biens immobiliers sur les risques naturels et technologiques majeurs et sur les sinistres dans la commune de Thuzin ;

VU l'arrêté préfectoral n° 2008-5207 du 14 octobre 2008 modifié relatif à l'information des acquéreurs et locataires de biens immobiliers sur les risques naturels et technologiques majeurs et sur les sinistres dans la commune de Toussin ;

VU l'arrêté préfectoral n° 2011-2144 du 26 avril 2011 modifié relatif à l'information des acquéreurs et locataires de biens immobiliers sur les risques naturels et technologiques majeurs et sur les sinistres dans la commune de Trides ;

VU l'arrêté préfectoral n° 2010-6342 du 26 novembre 2010 modifié relatif à l'information des acquéreurs et locataires de biens immobiliers sur les risques naturels et technologiques majeurs et sur les sinistres dans la commune de Treves ;

VU l'arrêté préfectoral n° 2006-1633 du 14 février 2006 modifié relatif à l'information des acquéreurs et locataires de biens immobiliers sur les risques naturels et technologiques majeurs et sur les sinistres dans la commune de Tupin et Semons ;

VU l'arrêté préfectoral n° 2009-5870 du 13 octobre 2009 modifié relatif à l'information des acquéreurs et locataires de biens immobiliers sur les risques naturels et technologiques majeurs et sur les sinistres dans la commune de Valvoire ;

VU l'arrêté préfectoral n° 2011-2145 du 26 avril 2011 modifié relatif à l'information des acquéreurs et locataires de biens immobiliers sur les risques naturels et technologiques majeurs et sur les sinistres dans la commune de Vaugney ;

VU l'arrêté préfectoral n° 2011-2146 du 26 avril 2011 modifié relatif à l'information des acquéreurs et locataires de biens immobiliers sur les risques naturels et technologiques majeurs et sur les sinistres dans la commune de Vaux-en-Bourgois ;

VU l'arrêté préfectoral n° 2007-5190 du 23 novembre 2007 modifié relatif à l'information des acquéreurs et locataires de biens immobiliers sur les risques naturels et technologiques majeurs et sur les sinistres dans la commune de Vaux-en-Velin ;

VU l'arrêté préfectoral n° 2011-2147 du 26 avril 2011 modifié relatif à l'information des acquéreurs et locataires de biens immobiliers sur les risques naturels et technologiques majeurs et sur les sinistres dans la commune de Vuorezard ;

VU l'arrêté préfectoral n° 2009-2142 du 25 mars 2009 modifié relatif à l'information des acquéreurs et locataires de biens immobiliers sur les risques naturels et technologiques majeurs et sur les sinistres dans la commune de Veizières ;

VU l'arrêté préfectoral n° 2009-2148 du 25 mars 2009 modifié relatif à l'information des acquéreurs et locataires de biens immobiliers sur les risques naturels et technologiques majeurs et sur les sinistres dans la commune de Veranion ;

VU l'arrêté préfectoral n° 2011-2148 du 26 avril 2011 modifié relatif à l'information des acquéreurs et locataires de biens immobiliers sur les risques naturels et technologiques majeurs et sur les sinistres dans la commune de Versay ;

VU l'arrêté préfectoral n° 2011-2149 du 26 avril 2011 modifié relatif à l'information des acquéreurs et locataires de biens immobiliers sur les risques naturels et technologiques majeurs et sur les sinistres dans la commune de Ville-sur-Jarnieu ;

VU l'arrêté préfectoral n° 2009-5871 du 13 octobre 2009 modifié relatif à l'information des acquéreurs et locataires de biens immobiliers sur les risques naturels et technologiques majeurs et sur les sinistres dans la commune de Villechevre ;

VU l'arrêté préfectoral n° 2009-5824 du 13 octobre 2009 modifié relatif à l'information des acquéreurs et locataires de biens immobiliers sur les risques naturels et technologiques majeurs et sur les sinistres dans la commune de Villefranche-sur-Saône ;

VU l'arrêté préfectoral n° 2009-3944 du 20 juillet 2009 modifié relatif à l'information des acquéreurs et locataires de biens immobiliers sur les risques naturels et technologiques majeurs et sur les sinistres dans la commune de Villebarbe ;

VU l'arrêté préfectoral n° 2011-2150 du 26 avril 2011 modifié relatif à l'information des acquéreurs et locataires de biens immobiliers sur les risques naturels et technologiques majeurs et sur les sinistres dans la commune de Ville-Morgan ;

VU l'arrêté préfectoral n° 2007-5191 du 23 novembre 2007 modifié relatif à l'information des acquéreurs et locataires de biens immobiliers sur les risques naturels et technologiques majeurs et sur les sinistres dans la commune de Voullas ;

VU l'arrêté préfectoral n° 2011-2151 du 26 avril 2011 modifié relatif à l'information des acquéreurs et locataires de biens immobiliers sur les risques naturels et technologiques majeurs et sur les sinistres dans la commune de Yzeron ;

VU l'arrêté préfectoral du 29 octobre 2012 relatif à la création de la commune nouvelle de Thiéry les Bourgs en lieu et place des communes de Bourg de Thiéry, La Chapelle de Mardom, Mardom, Mardand et Thiéry ;

VU l'arrêté préfectoral du 9 octobre 2014 relatif à la création de la commune nouvelle de Vaugney en lieu et place des communes de Vaugney et de Saint Laurent de Vaux ;

VU l'arrêté préfectoral du 18 novembre 2015 relatif à la création de la commune nouvelle de Cours en lieu et place des communes de Cours-La-Ville, Thiel et Petit-Trimbouze ;

VU l'arrêté préfectoral du 22 septembre 2016 relatif à la création de la commune nouvelle de Porte des Pierres Dorées en lieu et place des communes de Liogues et Pouilly Le Monial ;

VU l'arrêté préfectoral du 22 septembre 2016 relatif à la création de la commune nouvelle de Val d'Oingt en lieu et place des communes de Bois d'Oingt, Oingt et Saint Laurent d'Oingt ;

VU l'arrêté préfectoral du 12 décembre 2017 relatif à la création de la commune nouvelle de Beauveillon en lieu et place des communes de Saint Andréol Le Châtais, Saint Jean de Toulas et Chassigny ;

VU l'arrêté préfectoral du 28 septembre 2018 relatif à la création de la commune nouvelle de Porte des Pierres Dorées en lieu et place des communes de Porte des Pierres Dorées et de Jarnieu ;

VU l'arrêté préfectoral du 02 novembre 2018 relatif à la création de la commune nouvelle de Belleville-en-Bourgois en lieu et place des communes de Belleville et de Saint-Jean-d'Ardière ;

VU l'arrêté préfectoral du 19 décembre 2018 relatif à la création de la commune nouvelle de Vindey-sur-Turdine en lieu et place des communes de Dairezé, les Othens, Pontcharra-sur-Turdine et de Saint-Loop ;

VU l'arrêté préfectoral du 20 décembre 2018 relatif à la création de la commune nouvelle de Deux-Groives en lieu et place des communes de Avanas, Monsole, Ouzoux, Saint-Christophe, Saint-Jacques-des-Anêts, Saint-Mamet et de Trides ;

VU l'arrêté du 27 juin 2018 portant délimitation des zones à potentiel radon de niveau 3 pour les communes du département du Rhône ;

VU l'arrêté interdépartemental n° 03-2018-18-08-006 (Isère), n° DT 18-0769 (Loire) et n° 69-2018-07-18-003 (Rhône) du 18 juillet 2018 portant approbation du plan de prévention des risques technologiques (PPRT) des établissements Adiano France et Tourmatine Reil Estate à Saint-Clair-du-Rhône et concernant les communes de Saint-Clair-du-Rhône, Les-Roches-de-Condrieu, Saint-Alban-du-Rhône, Saint-Prin (38), Charvay, Saint-Michel-sur-Rhône, Vénin (42), Condrieu (69) ;

VU les arrêtés préfectoraux du 15 novembre 2018 qui fixent le liste des secteurs d'information sur les sols sur les communes de Belleville, Brignais, Bron, Champagny-le-Mont d'Or, Corbas, Decines-Chapelle, Feyzin, Genas, Givors, Grigny, Igny, Les Ardillats, Lyon, Meyzieux, Neuville-sur-Saône, Pierre-Benite, Puigian, Saint-Denis-sur-Bouayra, Saint-Fons, Saint-Genis-Laval, Saint-Prisat, Saint-Romain-en-Gier, Saint-Symphorien-sur-Coise, Tarare, Thizy-les-Bourgs, Venissieux, Villefranche-sur-Saône, Villeurbanne ;

VU l'arrêté préfectoral n° DDT-SPAR_09_2019_01_03_004 du 03 janvier 2019 prescrivant la révision et l'élargissement à l'ensemble du bassin versant du Plan de Prévention des Risques Naturels d'Inondation (PPRNI) de l'Azergues sur le territoire des communes d'Alaix, Amberheuf, Anse, Bagnols, Belmont-d'Azergues, Bully, Chambost-Allières, Chamelot, Charney, Chassigny, Châtillon-d'Azergues, Chazy-d'Azergues, Châtelette, Chey-les-Mines, Cliveaux-d'Azergues, Cliveaillots, Dardilly, Dième, Dommarin, Frontenas, Grandris, Lachassagne, Lazerre-sur-Azergues, La-Tour-de-Salvagny, Le-Breuil, Légy, Lornilly, Létra, Les-Chênes, Limonest, Lissieu, Lozanne, Lucenay, Marcilly-d'Azergues, Marcy, Moiré, Moranac, Poule-les-Echarmeaux, Quincieu, Saint-Appolinaire, Saint-Clement-sur-Valsonne, Saint-Cyr-le-Chatoux, Saint-Germain-Nuelles, Saint-Jean-des-Vignes, Saint-Just-d'Avray, Saint-Nizier-d'Azergues, Saint-Vérand, Sainte-Paule, Sorcy, Terrand, Val-d'Oingt, Valsonne, Vindry-sur-Turdine ;

VU l'arrêté préfectoral n° DDT-SPAR_09_2019_01_03_005 du 03 janvier 2019 prescrivant l'élaboration du PPRNI de l'Ardières sur le territoire des communes de Les Ardillats, Deux-Grosnes, Beaujeu, Belleville-en-Beaujolais, Cercié, Châtelette, Chiroubles, Lantignié, Marchamp, Odenas, Quincieu-en-Beaujolais, Régnié-Durette, Saint-Didier-sur-Beaujeu, Saint-Lager, Taponas, Verzy, Villé-Morgan ;

VU l'arrêté préfectoral n° DDT-SPAR_09_2019_01_03_006 du 03 janvier 2019 prescrivant l'élaboration du PPRNI du Morgon et du Nizéand sur le territoire des communes de Anse, Armas, Cogy, Denicé, Frontenas, Gleizé, Lécenas, Lachassagne, Lixas, Marcy, Montmela-Saint-Sorlin, Pommières, Porte-des-Pierres-Dorées, Riviolet, Thézié, Villefranche-sur-Saône, Ville-sur-Jamiois ;

ARRÊTÉ

ARTICLE 1^{er} :

L'arrêté préfectoral n° 2006-1527 du 14 février 2006 susvisé est modifié pour tenir compte de l'arrêté du 27 juin 2018 portant délimitation des zones à potentiel raison pour les communes du département du Rhône suivantes :

- zone 1 : Alaix, Amberheuf-d'Azergues, Anse, Anas, Belleville-en-Beaujolais, Belmont-d'Azergues, Bully, Callignas-sur-Fontaine, Chabanière, Charney, Charney, Chassigny, Châtillon-d'Azergues, Chazy-d'Azergues, Colombier-Saugnieu, Corbas, Curis-au-Mont-d'Or, Devaines-Charpiat, Denicé, Deoac, Eveux, Feyzin, Fleux-sur-Saône, Fleurieux-sur-l'Arbresle, Fontaines-Saint-Martin, Fontaines-sur-Saône, Frontenas, Genas, Gleizé, Grigny, Irigny, Jonage, Joux, L'Arbreule, La Millaire, Lécenas, Lachassagne, Les Chênes, Lixas, Limonest, Lucenay, Marcy, Marégnas, Meyzieu, Mions, Moiré, Montanay, Montmela-Saint-Sorlin, Moranac, Oullins, Pierre-Benoite, Polyeux-sur-Mont-d'Or, Pommières, Porte-des-Pierres-Dorées, Puissignac, Quincieu, Rillieux-la-Pape, Rivieris, Rochetalhée-sur-Saône, Saint-Bonnet-de-Mûre, Saint-Didier-sous-Riveris, Saint-Fons, Saint-Gerles-les-Ollieres, Saint-Georges-de-Reims, Saint-Jean-des-Vignes, Saint-Laurent-de-Mûre, Saint-Pierre-de-Chandieu, Saint-Priest, Saint-Symphorien-d'Ozon, Saint-Symphorien-sur-Coise, Sainte-Foy-les-Lyon, Sathonay-Camp, Sathonay-Village, Serezin-du-Rhône, Simandres, Solaise, Taponas, Tassin-la-Demi-Lane, Thize, Toussieu, Treves, Vaudis-en-Vella, Verzieux, Verzieux, Villefranche-sur-Saône, Villeurbanne,
- zone 2: Abigny-sur-Saône, Bagnols, Ibbour, Caluere-et-Cuire, Chaponnay, Châtelet, Chesy-les-Mines, Communay, Genay, Lissieu, Longes, Marcilly-d'Azergues, Neuville-sur-Saône, Saint-Bel, Saint-Germain au Mont d'Or, Saint-Julien, Ternay,
- Zone 3: Ailloux, Algaudresse, Amplepuis, Ampuis, Asey, Avezin, Azoleto, Beaujeu, Beauvallois, Besenay, Blacé, Brignais, Brindas, Brilloles, Brussetu, Bully, Cezvex, Cercié, Chambost-Allières, Chambost-Longessaigne, Chamelot, Chazay-sur-Mont-d'Or, Chaponost, Charbonnières-les-Bains, Chazas, Chéras, Châtelette, Chevigny, Chiroubles, Cliveaux-d'Azergues, Cliveaillots, Cogy,

25

Coise, Collingnes-au-Mont-d'Or, Cordrieu, Crotelles-en-Beaujolais, Cours, Courzieux, Courzon-au-Mont-d'Or, Craponne, Cublaz, Dardilly, Deux-Grosnes, Dième, Dommarin, Duerne, Echalas, Ecullly, Emeringes, Fleuriac, Fleuriac-ville, Givors, Grandris, Grézins-la-Varenne, Grézins-la-Marché, Haute-Riviere, Joux, Julienas, Jullié, La Chapelle-sur-Coise, La Tour-de-Salvagny, Lazerre-sur-Azergues, Lantignié, Lantignié, Lantignié, Le Breuil, Le Perréon, Légy, Lornilly, Les Ardillats, Les Haies, Les Haies, Les Sauvages, Lères, Loret-sur-Rhône, Longessaigne, Lozanne, Lyons (9ème arrondissement), Marchamp, Marcy-7-Bains, Meaux-la-Montagne, Mestigny, Meys, Millery, Montagny, Montmarin, Montrotier, Moranac, Odenas, Orléans, Pailloisay, Pomey, Poule-les-Echarmeaux, Propières, Quincieu-en-Beaujolais, Rauchal, Régnié-Durette, Riviolet, Ronas, Rontalon, Saint-André-la-Croix, Saint-Appolinaire, Saint-Bonnet-des-Bruyères, Saint-Bonnet-le-Troisq, Saint-Claude-de-Vera, Saint-Clement-les-Places, Saint-Clement-sur-Valsonne, Saint-Cyr-au-Mont-d'Or, Saint-Cyr-le-Chatoux, Saint-Cyr-sur-le-Rhône, Saint-Didier-au-Mont-d'Or, Saint-Didier-sur-Beaujeu, Sainte-Catherine, Sainte-Colombe, Sainte-Croix, Sainte-Foy-l'Argentière, Sainte-Paule, Saint-Etienne-des-Oullières, Saint-Etienne-la-Varenne, Saint-Forgeux, Saint-Genis-l'Argentière, Saint-Genis-Laval, Saint-Igny-de-Yers, Saint-Jean-le-Buisson, Saint-Julien-sur-Bibost, Saint-Just-d'Avray, Saint-Lager, Saint-Laurent-d'Agny, Saint-Laurent-de-Chamousset, Saint-Marcel-l'Éclairé, Saint-Martin-en-Haut, Saint-Maurice-sur-Dargoire, Saint-Nizier-d'Azergues, Saint-Pierre-la-Palud, Saint-Romain-au-Mont-d'Or, Saint-Romain-de-Popey, Saint-Romain-en-Gal, Saint-Romain-en-Gire, Saint-Seurin, Saint-Vérand, Saint-Vincent-de-Reims, Sailes-Arbraissonnaises-en-Beaujolais, Sarcey, Savigny, Soucieux-en-Jarret, Souroux-les-Mines, Souzy, Talayrac, Tarare, Terrand, Thizey-les-Bourgs, Thuriac, Tupin-et-Semours, Val d'Oingt, Valsonne, Vaugoyry, Veaux-en-Beaujolais, Ventrard, Verzy, Villechevène, Ville-sur-Jamiois, Villié-Morgan, Vindry-sur-Turdine, Vourles, Yzoreu.

L'arrêté préfectoral n°2006-1527 du 14 février 2006 susvisé est modifié pour tenir compte de l'approbation du PPRt des établissements Adfaso France et Tourmaline Real Estate à Saint-Clair-du-Rhône concernant la commune de Cordrieu (69) pour le département du Rhône.

L'arrêté préfectoral n°2006-1527 du 14 février 2006 susvisé est modifié pour tenir compte des arrêtés susvisés qui fixent la liste des secteurs d'information sur les sols sur les communes de Belleville, Brignais, Bron, Champagny-au-Mont-d'Or, Corbas, Decines-Charpiat, Feyzin, Genas, Givors, Grigny, Irigny, Les Ardillats, Lyon, Meyzieu, Neuville-sur-Saône, Pierre-Benoite, Puissignac, Saint-Didier-sur-Beaujeu, Saint-Fons, Saint-Genis-Laval, Saint-Priest, Saint-Romain-en-Gire, Saint-Symphorien-sur-Coise, Tarare, Thizey-les-Bourgs, Verzieux, Villefranche-sur-Saône, Villeurbanne.

L'arrêté préfectoral n°2006-1527 du 14 février 2006 susvisé est modifié pour tenir compte de la prescription de la révision et l'élargissement à l'ensemble du bassin versant du PPRNI de l'Azergues sur le territoire des communes d'Alaix, Amberheuf, Anse, Bagnols, Belmont-d'Azergues, Bully, Chambost-Allières, Chamelot, Charney, Chassigny, Châtillon-d'Azergues, Chazy-d'Azergues, Châtelette, Chey-les-Mines, Cliveaux-d'Azergues, Cliveaillots, Dardilly, Dième, Dommarin, Frontenas, Grandris, Lachassagne, Lazerre-sur-Azergues, La-Tour-de-Salvagny, Le-Breuil, Légy, Lornilly, Létra, Les-Chênes, Limonest, Lissieu, Lozanne, Lucenay, Marcilly-d'Azergues, Marcy, Moiré, Moranac, Poule-les-Echarmeaux, Quincieu, Saint-Appolinaire, Saint-Clement-sur-Valsonne, Saint-Cyr-le-Chatoux, Saint-Germain-Nuelles, Saint-Jean-des-Vignes, Saint-Just-d'Avray, Saint-Nizier-d'Azergues, Saint-Vérand, Sainte-Paule, Sorcy, Terrand, Val-d'Oingt, Valsonne, Vindry-sur-Turdine.

L'arrêté préfectoral n°2006-1527 du 14 février 2006 susvisé est modifié pour tenir compte de la prescription du PPRNI de l'Ardières sur le territoire des communes de Les Ardillats, Deux-Grosnes, Beaujeu, Belleville-en-Beaujolais, Cercié, Châtelette, Chiroubles, Lantignié, Marchamp, Odenas, Quincieu-en-Beaujolais, Régnié-Durette, Saint-Didier-sur-Beaujeu, Saint-Lager, Taponas, Verzy, Villé-Morgan.

26

L'arrêté préfectoral n°2006-1527 du 14 février 2006 susvisé est modifié pour tenir compte de la prescription du PPRNI du Morgon et du Nizéand sur le territoire des communes de Anse, Armas, Cogy, Denicé, Frontenas, Gleizé, Lécenas, Lachassagne, Lixas, Marcy, Montmela-Saint-Sorlin, Pommières, Porte-des-Pierres-Dorées, Riviolet, Thézié, Villefranche-sur-Saône, Ville-sur-Jamiois.

L'annexe de l'arrêté préfectoral n°2006-1527 du 14 février 2006 susvisé est substituée par celle jointe au présent arrêté pour tenir compte des modifications susvisées.

ARTICLE 2 :

Les dossiers communaux d'information annexés aux arrêtés susvisés qui regroupent les éléments nécessaires à l'établissement de l'état des risques naturels, technologiques majeurs et miniers destinés à l'information des acquéreurs et des locataires de biens immobiliers situés sur les communes susvisées sont modifiés et mis à jour suite au présent arrêté.

Il est créé un dossier communal d'information pour la commune nouvelle de Thizey les Bourgs, fusionnant les dossiers des communes de Bourg de Thizey, La Chapelle de Marbois, Meudres, Marnand et Thizey.

Il est créé un dossier communal d'information pour la commune nouvelle de Vaugneray, fusionnant les dossiers des communes de Vaugneray et Saint Laurent de Vaux.

Il est créé un dossier communal d'information pour la commune nouvelle de Cours, fusionnant les dossiers des communes de Cours-La-Ville, Thel et Pont-Trembois.

Il est créé un dossier communal d'information pour la commune nouvelle de Beauvallois en lieu et place des communes de Saint André Le Château, Saint Jean de Toiras et Chaussegny.

Il est créé un dossier communal d'information pour la commune nouvelle de Porte Pierre Dorées, fusionnant les dossiers des communes de Lergues, Puilly Le Montal et Jarnoux.

Il est créé un dossier communal d'information pour la commune nouvelle de Val d'Oingt, fusionnant les dossiers des communes de Bois d'Oingt, Oingt et de Saint Laurent d'Oingt.

Il est créé un dossier communal d'information pour la commune nouvelle de Belleville-en-Beaujolais fusionnant les dossiers des communes de Belleville et de Saint-Jean-d'Ardière.

Il est créé un dossier communal d'information pour la commune nouvelle de Vindry-sur-Turdine fusionnant les dossiers des communes de Duriez, les Olmes, Potchamps-sur-Turdine et de Saint-Loup.

Il est créé un dossier communal d'information pour la commune nouvelle de Deux-Grosnes fusionnant les dossiers des communes de Avemas, Monsole, Ouzoux, Saint-Christophe, Saint-Jacques-des-Arêts, Saint-Maurice et de Tradas.

27

ARTICLE 3 :

Le présent arrêté est affiché en mairie, publié au recueil des actes administratifs de la préfecture du Rhône.

Il est consultable ainsi que le dossier communal d'information en mairie, à la direction départementale des territoires du Rhône, à la sous-préfecture de Villefranche-sur-Saône ainsi que sur le site internet des services de l'Etat dans le Rhône.

ARTICLE 4 :

Le préfet, secrétaire général de la préfecture du Rhône, préfet délégué pour l'égalité des chances, le directeur départemental des territoires, les maires des communes susvisées sont chargés, pour ce qui les concerne, de l'exécution du présent arrêté.

Avec, le 28 JAN. 2019
@AVOVENTES.FR
ml

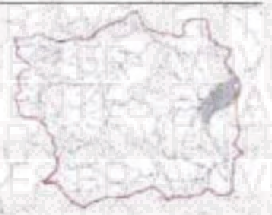
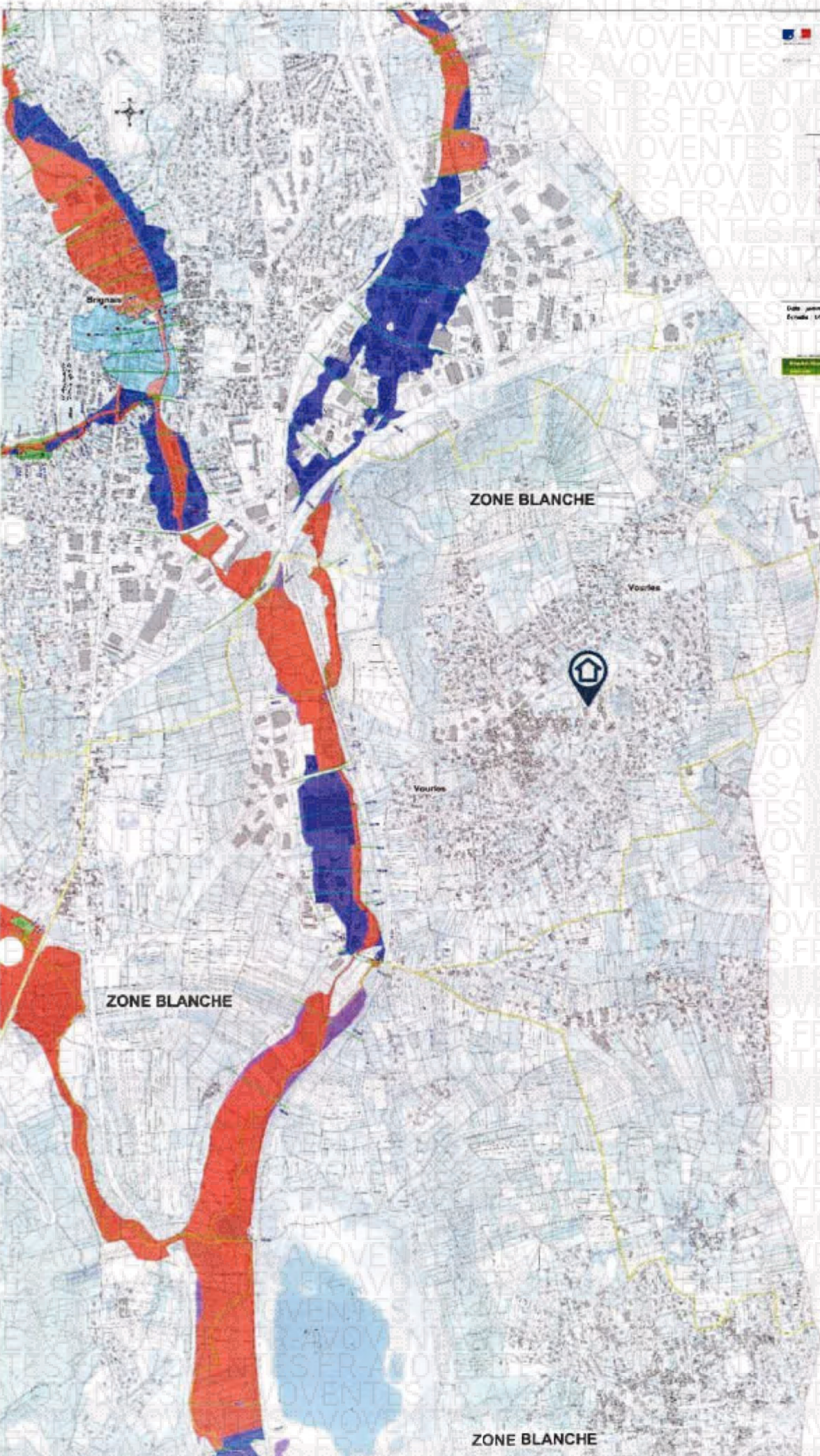
28

Date : juillet 2014
Échelle : 1/50000
Prise/ajout du 13 décembre 2012
Approbation du 11 juin 2013



Échelle : 1:50000

- Zone à risque d'inondation
- Zone à risque de mouvement de terrain
- Zone à risque de sécheresse
- Zone à risque de submersion marine
- Zone à risque de rupture de barrage
- Zone à risque de coulée de boue
- Zone à risque de glissement de terrain
- Zone à risque de rupture de digue
- Zone à risque de rupture de pont
- Zone à risque de rupture de canal
- Zone à risque de rupture de barrage
- Zone à risque de coulée de boue
- Zone à risque de glissement de terrain
- Zone à risque de rupture de digue
- Zone à risque de rupture de pont
- Zone à risque de rupture de canal



ZONE BLANCHE

Vourles

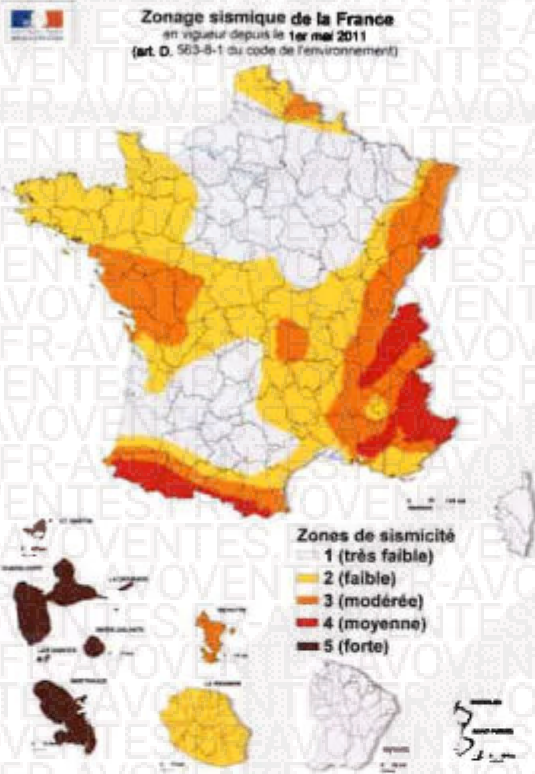
Vourles

ZONE BLANCHE

ZONE BLANCHE

Information acquéreur – locataire (IAL – article L.125-5 du CE)

Le zonage sismique sur ma commune



Le zonage sismique de la France:

Les données de sismicité instrumentale et historique et des calculs de probabilité permettent d'aboutir à l'élaboration d'un zonage sismique. Cette analyse probabiliste représente la possibilité pour un lieu donné, d'être exposé à des secousses telluriques. Elle prend en compte la répartition spatiale non uniforme de la sismicité sur le territoire français et a permis d'établir la cartographie ci-contre qui découpe le territoire français en 5 zones de sismicité: **très faible, faible, modérée, moyenne, forte**. Les constructeurs s'appuient sur ce zonage sismique pour appliquer des dispositions de constructions adaptées au degré d'exposition au risque sismique.

La réglementation distingue quatre catégories d'importance (selon leur utilisation et leur rôle dans la gestion de crise):

- I – bâtiments dans lesquels il n'y a aucune activité humaine nécessitant un séjour de longue durée
- II – bâtiments de faible hauteur, habitations individuelles
- III – établissements recevant du public, établissements scolaires, logements sociaux
- IV – bâtiments indispensables à la sécurité civile et à la gestion de crise (hôpitaux, casernes de pompiers, préfectures ...)

Pour les bâtiments neufs		1	2	3	4	5
I		Aucune exigence				
II		Aucune exigence		Règles CPMI-EC8 Zones 3/4	Règles CPMI-EC8 Zone 5	
		Aucune exigence	Eurocode 8			
III		Aucune exigence	Eurocode 8			
IV		Aucune exigence	Eurocode 8			

Si vous habitez, construisez votre maison ou effectuez des travaux :

- en zone 1, aucune règle parasismique n'est imposée ;
- en zone 2, aucune règle parasismique n'est imposée sur les maisons individuelles et les petits bâtiments. Les règles de l'Eurocode 8 sont imposées pour les logements sociaux et les immeubles de grande taille ;
- en zone 3 et 4, des règles simplifiées appelées CPMI –EC8 zone 3/4 peuvent s'appliquer pour les maisons individuelles;
- en zone 5, des règles simplifiées appelées CPMI-EC8 zone 5 peuvent s'appliquer pour les maisons individuelles.

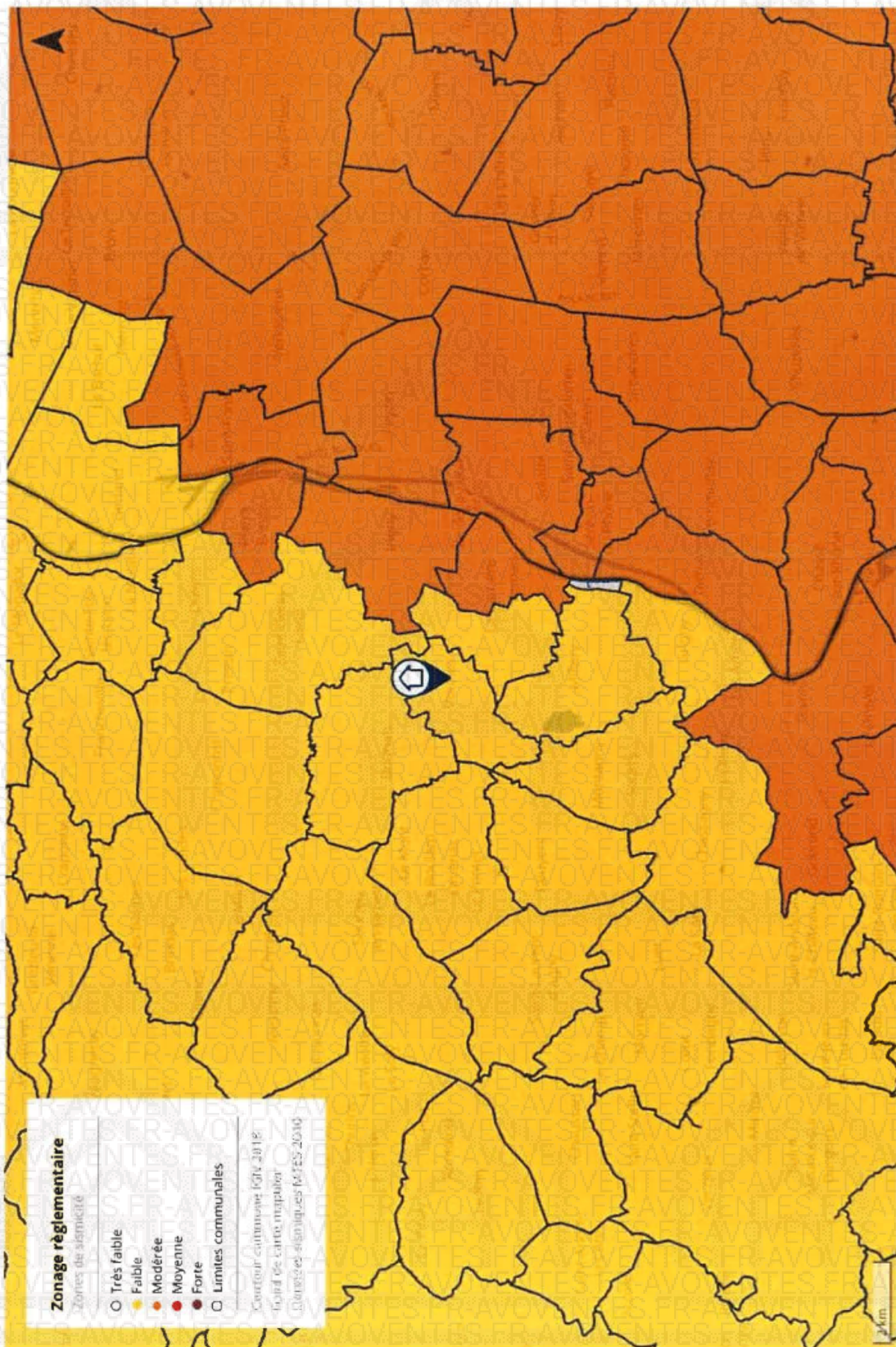
Pour connaître, votre zone de sismicité: <https://www.georisques.gouv.fr/> - rubrique « Connaître les risques près de chez moi »

Le moyen le plus sûr pour résister aux effets des séismes est la construction parasismique : concevoir et construire selon les normes parasismique en vigueur, tenir compte des caractéristiques géologiques et mécaniques du sol.

Pour en savoir plus:

Qu'est-ce qu'un séisme, comment mesure-t-on un séisme ? → <https://www.georisques.gouv.fr/minformer-sur-un-risque/seisme>

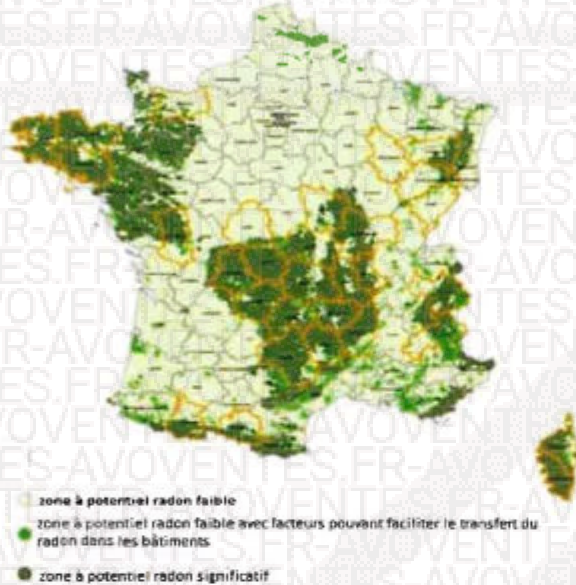
Que faire en cas de séisme ? → <https://www.georisques.gouv.fr/me-preparer-me-protger/que-faire-en-cas-de-seisme>



Information acquéreur – locataire (IAL – article L.125-5 du CE)

Le zonage radon sur ma commune

Le zonage à potentiel radon des sols France métropolitaine



Qu'est-ce que le radon ?

Le radon est un gaz radioactif naturel inodore, incolore et inerte chimiquement. Il est issu de la désintégration de l'uranium et du radium présents dans le sol et les roches.

Le radon est présent partout : dans l'air, le sol, l'eau avec une concentration très variable d'un lieu à l'autre suivant de nombreux facteurs : pression, température, porosité, ventilation...

Dans l'air extérieur, le radon se dilue rapidement et sa concentration moyenne reste généralement très faible. Par contre, dans les espaces clos comme les bâtiments, il peut s'accumuler et atteindre parfois des concentrations élevées.

Les zones les plus concernées par des niveaux élevés de radon dans les bâtiments sont celles ayant des formations géologiques naturellement riches en uranium (sous-sols granitiques et volcaniques).

La concentration en radon se mesure en becquerel par mètre cube d'air (Bq/m³) et le niveau moyen de radon dans l'habitat français est inférieur à 100 Bq/m³. Il existe néanmoins d'importantes disparités liées aux caractéristiques du sol, mais aussi du bâtiment et de sa ventilation. La concentration varie également selon les habitudes de ses occupants en matière d'aération et de chauffage.

Quel est le risque pour la santé ?

Le radon est classé comme cancérigène certain pour le poumon depuis 1987 (Centre international de recherche sur le cancer de l'OMS). En effet, le radon crée, en se désintégrant, des descendants solides radioactifs (polonium, bismuth, plomb) qui peuvent se fixer sur les aérosols de l'air et, une fois inhalés, se déposer le long des voies respiratoires en provoquant leur irradiation.

À long terme, l'inhalation du radon conduit à augmenter le risque de développer un cancer du poumon. Cette augmentation est proportionnelle à l'exposition cumulée tout au long de sa vie.

En France, le radon est la seconde cause de cancer du poumon, après le tabac, et on estime qu'environ 3000 décès par an lui sont imputables. Qui plus est, pour une même exposition au radon, le risque de développer un cancer du poumon est environ 20 fois plus élevé pour un fumeur que pour un non-fumeur.

Comment connaître l'exposition au radon dans son habitation ?

Le seul moyen de connaître son niveau d'exposition au radon est de le mesurer grâce à des détecteurs (dosimètres radon) pendant au moins de 2 mois en période de chauffe (mi-septembre à fin avril) dans les pièces aux niveaux les plus bas occupés (séjour et chambre de préférence). En effet, le radon provenant principalement des sols sous les bâtiments, les expositions les plus élevées se situent généralement dans les lieux de vie les plus proches du sol.

Les détecteurs sont commercialisés et analysés par des laboratoires spécialisés (renseignements disponibles sur les sites internet mentionnés dans les contacts utiles ci-dessous). Des détecteurs peuvent également être mis à disposition ponctuellement lors de campagnes de prévention (renseignements auprès de sa commune, de l'agence régionale de santé (ARS) ou de la direction régionale de l'environnement, de l'aménagement et du logement (DREAL)).

Il est recommandé d'avoir un niveau de radon dans son logement inférieur au niveau de référence fixé à 300 Bq/m³, et plus généralement, le plus bas raisonnablement possible.

Comment réduire l'exposition au radon dans son habitation ?

Des solutions techniques existent pour réduire la concentration en radon dans son habitation :

- ✓ aérer quotidiennement son domicile par l'ouverture des fenêtres au moins 10 minutes par jour ;
- ✓ ne pas obstruer les entrées et les sorties d'air, quand elles existent, et les nettoyer régulièrement ;
- ✓ veiller à l'entretien régulier du système de ventilation, quand il existe, et à changer les filtres régulièrement.

Les travaux d'aménagement suivants permettent également de réduire la concentration en radon dans son habitation :

- ✓ assurer l'étanchéité de l'interface entre le bâtiment et le sol vis-à-vis du passage du radon (fissures, joints sol/mur, passages des réseaux) ;
- ✓ améliorer, rétablir ou mettre en œuvre une ventilation naturelle ou mécanique dans le soubassement de son domicile.

Les solutions techniques sont à choisir et à adapter à son bâtiment. Aussi, il est conseillé de faire appel à des professionnels du bâtiment qui pourront réaliser un diagnostic de la situation et aider à choisir les solutions les plus adaptées. Une fois ces solutions mises en œuvre, il est recommandé de vérifier leur efficacité en réalisant de nouvelles mesures de radon.

Information acquéreur – locataire (IAL – article L.125-5 du CE) sur le risque radon

Le potentiel radon des sols

Le potentiel radon des sols représente la capacité du sol à émettre du radon. Il prend en compte la richesse en uranium et radium présents dans les roches du sous-sol, la porosité du sol ainsi que plusieurs facteurs géologiques particuliers pouvant favoriser la remontée du radon vers la surface comme les failles, les cavités souterraines, les zones minières...

Il ne permet pas de connaître la concentration dans son habitation et donc son exposition réelle au radon qui dépend aussi de la qualité de la construction et de son mode de vie. Il permet toutefois d'émettre certaines recommandations selon son intensité.

Recommandations pour un logement situé dans une commune à potentiel radon significatif (zone 3)

Il est recommandé de procéder au mesurage du radon dans son logement dans des pièces aux niveaux les plus bas occupés. Le nombre de détecteurs à placer dépend de la surface du bâtiment, avec a minima deux détecteurs à positionner de préférence dans le séjour et une chambre.

Si les résultats sont inférieurs au niveau de référence de 300 Bq/m³, aucune action particulière n'apparaît aujourd'hui nécessaire, à l'exception des bonnes pratiques en termes de qualité de l'air intérieur de son logement (aération quotidienne de son logement par ouverture des fenêtres au moins dix minutes par jour, pas d'obstruction des systèmes de ventilation...).

Si les résultats dépassent légèrement le niveau de référence, il est recommandé de mettre en œuvre des solutions techniques pour réduire l'exposition au radon dans son habitation. De nouvelles mesures sont à réaliser à l'issue de la réalisation des travaux pour vérifier leur efficacité.

Si les résultats dépassent fortement le niveau de référence (> 1000 Bq/m³), il est fortement recommandé de mettre en œuvre des solutions techniques pour réduire l'exposition au radon dans son habitation. Les solutions sont à choisir et à adapter au bâtiment. Aussi, il est conseillé de faire appel à des professionnels du bâtiment qui pourront réaliser un diagnostic de la situation et aider à choisir les solutions les plus adaptées. Ces solutions peuvent être mises en œuvre progressivement en fonction des difficultés de réalisation ou de leur coût. À l'issue des travaux, il convient de réaliser de nouvelles mesures de radon pour vérifier leur efficacité.

Quel que soit le niveau de radon mesuré dans son logement, si des travaux de rénovation énergétique sont engagés (changement des fenêtres...), il convient de s'assurer du maintien d'un taux de renouvellement de l'air suffisant et d'aérer quotidiennement son logement par ouverture des fenêtres au moins dix minutes par jour. De nouvelles mesures de radon sont également conseillées pour connaître l'évolution de sa situation.

Pour en savoir plus – contacts utiles

Ministère de la transition écologique et de la cohésion des territoires : www.georisques.gouv.fr

Ministère de la santé et de la prévention : <https://sante.gouv.fr/sante-et-environnement/batiments/article/radon>

Au niveau régional :

ARS (santé, environnement) : www.ars.sante.fr

DREAL (logement) : <https://www.ecologie.gouv.fr/services-deconcentres-des-ministeres>

Informations sur le radon :

Institut de radioprotection et de sûreté nucléaire (risque, mesure) : www.irsn.fr/radon