





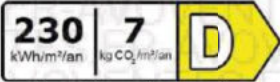



Dossier de Diagnostic Technique Expertise n° QC AVOVENTES 01878 08/24

Cette page de synthèse ne peut être utilisée indépendamment du rapport d'expertise complet



Désignation du ou des bâtiments

Adresse	LES JARDINS DE BONNATRAIT 29 Route des Jardins de Bonnatrait 74140 SCIEZ
Section(s) cadastrale(s) Numéro(s) de(s) lot(s)	Références cadastrales non communiquées 70 (Appartement) / 49 (Cave) / 90 (Box garage)
Type de logement : Date de construction :	Appartement Bat. C; Etage 2 Entre le 1er Janvier 1949 et le 1er Juillet 1997
Périmètre de repérage :	Toutes parties accessibles sans démontage ni destruction

	Prestations	Conclusion
	Mesurage	Superficie Loi Carrez totale : 79,80 m ² Surface Hors Carrez totale : 22,43 m ²
	DPE	 Estimation des coûts annuels : entre 1 420 € et 1 960 € par an Prix moyens des énergies indexés sur les années 2021, 2022, 2023 Numéro enregistrement DPE (ADEME) : 2474E3531846F
	Amiante	Dans le cadre de la mission, il a été repéré des matériaux et produits contenant de l'amiante.
	Électricité	L'installation intérieure d'électricité comporte une ou des anomalies pour laquelle ou lesquelles il est vivement recommandé d'agir afin d'éliminer les dangers qu'elle(s) présente(nt).
	ERP	Etat des Risques et Pollutions

ATTESTATION SUR L'HONNEUR

réalisée pour le dossier n° **QC AVOVENTES 01878 08/24** relatif à l'immeuble bâti visité situé

LES JARDINS DE BONNATRAIT
29 Route des Jardins de Bonnatrait
74140 SCIEZ.

Je soussigné, **AVOVENTES AVOVENTES**, technicien diagnostiqueur pour la société **QUALICONTROL** atteste sur l'honneur être en situation régulière au regard de l'article L.271-6 du Code de la Construction, à savoir :

- Disposer des compétences requises pour effectuer les états, constats et diagnostics composant le dossier, ainsi qu'en atteste mes certifications de compétences et jointes ci-après:

Prestations	Nom du diagnostiqueur	Entreprise de certification	N° Certification	Echéance certif
Amiante	AVOVENTES AVOVENTES	LA CERTIFICATION DE PERSONNES	197	06/12/2030 (Date d'obtention : 07/12/2023)
DPE	AVOVENTES AVOVENTES	LA CERTIFICATION DE PERSONNES	197	28/02/2030 (Date d'obtention : 01/03/2023)
Electricité	AVOVENTES AVOVENTES	LA CERTIFICATION DE PERSONNES	197	06/12/2030 (Date d'obtention : 07/12/2023)
Gaz	AVOVENTES AVOVENTES	LA CERTIFICATION DE PERSONNES	197	06/12/2030 (Date d'obtention : 07/12/2023)
Loi Carrez	AVOVENTES AVOVENTES	LA CERTIFICATION DE PERSONNES	197	
Plomb	AVOVENTES AVOVENTES	LA CERTIFICATION DE PERSONNES	197	06/12/2030 (Date d'obtention : 07/12/2023)
Audit Energetique	AVOVENTES AVOVENTES	LA CERTIFICATION DE PERSONNES	AE197	21/09/2024 (Date d'obtention : 22/12/2023)

- Avoir souscrit à une assurance (AXA France IARD n° 11187803104 valable jusqu'au 31/12/2024) (jointe ci-après) permettant de couvrir les conséquences d'un engagement de ma responsabilité en raison de mes interventions.
- N'avoir aucun lien de nature à porter atteinte à mon impartialité et à mon indépendance ni avec le propriétaire ou son mandataire, ni avec une entreprise pouvant réaliser des travaux sur les ouvrages, installations ou équipements pour lesquels il m'est demandé d'établir les états, constats et diagnostics composant le dossier.
- Disposer d'une organisation et des moyens (en matériel et en personnel) appropriés pour effectuer les états, constats et diagnostics composant le dossier.

Fait à **SCIEZ**, le **08/10/2024**

Signature de l'opérateur de diagnostics :

Article L271-6 du Code de la Construction et de l'habitation

« Les documents prévus aux 1° à 4° et au 6° de l'article L. 271-4 sont établis par une personne présentant des garanties de compétence et disposant d'une organisation et de moyens appropriés. Cette personne est tenue de souscrire une assurance permettant de couvrir les conséquences d'un engagement de sa responsabilité en raison de ses interventions. Elle ne doit avoir aucun lien de nature à porter atteinte à son impartialité et à son indépendance ni avec le propriétaire ou son mandataire qui fait appel à elle, ni avec une entreprise pouvant réaliser des travaux sur les ouvrages, installations ou équipements pour lesquels il lui est demandé d'établir l'un des documents mentionnés au premier alinéa. Un décret en Conseil d'Etat définit les conditions et modalités d'application du présent article. »

Article L271-3 du Code de la Construction et de l'habitation

« Lorsque le propriétaire charge une personne d'établir un dossier de diagnostic technique, celle-ci lui remet un document par lequel elle atteste sur l'honneur qu'elle est en situation régulière au regard des articles L.271-6 et qu'elle dispose des moyens en matériel et en personnel nécessaires à l'établissement des états, constats et diagnostics composant le dossier. »



THONON
Bâtiment A - L'Arcopole
2 Impasse de la source

ANNEMASSE
Bâtiment PETAL - Technosite ALTEA
196 Rue Georges Charpak

2/3



Certificat de compétences Diagnostiqueur Immobilier
N°197

AVOVENTES

Amiante sans mention Selon arrêté du 24 décembre 2021	Amiante Date d'effet: 07/12/2023 - Date d'expiration : 06/12/2030
Amiante avec mention Selon arrêté du 24 décembre 2021	Missions spécifiques, bâtiments complexes Date d'effet: 07/12/2023 - Date d'expiration : 06/12/2030
DPE individuel Selon arrêté du 24 décembre 2021	Diagnostic de performances énergétiques Date d'effet: 01/03/2023 - Date d'expiration : 28/02/2030
DPE avec mention Selon arrêté du 24 décembre 2021	DPE par immeuble, bâtiments à usage autre que d'habitation Date d'effet: 01/03/2023 - Date d'expiration : 28/02/2030
Electricité Selon arrêté du 24 décembre 2021	Etat de l'installation intérieure électricité Date d'effet: 07/12/2023 - Date d'expiration : 06/12/2030
Gaz Selon arrêté du 24 décembre 2021	Etat de l'installation intérieure gaz Date d'effet: 07/12/2023 - Date d'expiration : 06/12/2030
Plomb sans mention Selon arrêté du 24 décembre 2021	Constat du risque d'exposition au plomb Date d'effet: 07/12/2023 - Date d'expiration : 06/12/2030

Ce certificat est émis pour servir et valoir ce que de droit,
Edité le 07/12/2023, à Pessac, AVOVENTES résident.

Siège : 25, avenue Léonard de Vinci – Technoparc Europarc – 33600 PESSAC
Salles d'examens : 71/73, rue Desnouettes – 75015 PARIS
Tél : 05.33.89.39.30 – Mail : contact@lcp-certification.fr - site : www.lcp-certification.fr
SAS au capital de 15 000€ - SIRET : 80914919800032 – RCS BORDEAUX – 809 149 198 - - Code APE : 7022 Z
Enr487@LE CERTIFICAT VD11 du 16-12-2022



THONON
Bâtiment A - L'Arcopole
2 Impasse de la source

ANNEMASSE
Bâtiment PETAL - Technosite ALTEA
196 Rue Georges Charpak

DPE Diagnostic de performance énergétique (logement)

N°ADEME : 2474E3531846F
Etabli le : 09/10/2024
Valable jusqu'au : 08/10/2034

Ce document vous permet de savoir si votre logement est économe en énergie et préserve le climat. Il vous donne également des pistes pour améliorer ses performances et réduire vos factures. Pour en savoir plus : <https://www.ecologie.gouv.fr/diagnostic-performance-energetique-dpe>



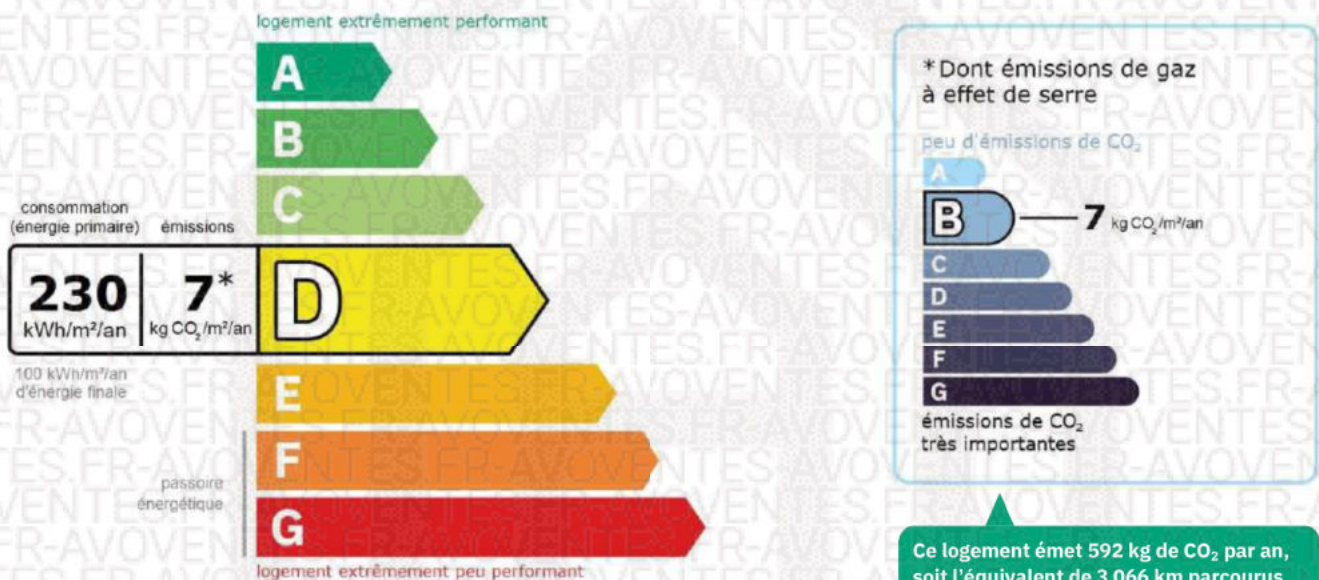
Adresse : **LES JARDINS DE BONNATRAIT 29** Route des Jardins de Bonnatrait
74140 SCIEZ

Bat. C; Etage 2, N° de lot: 70 (Appartement) / 49 (Cave) / 90 (Box garage)

Type de bien : Appartement
Année de construction : 1989 - 2000
Surface de référence : **79,8 m²**

Propriétaire : Mr
Adresse : LES JARDINS DE BONNATRAIT 29 Route des Jardins de Bonnatrait
74140 SCIEZ

Performance énergétique et climatique



Le niveau de consommation énergétique dépend de l'isolation du logement et de la performance des équipements. Pour l'améliorer, voir pages 4 à 6

Ce logement émet 592 kg de CO₂ par an, soit l'équivalent de 3 066 km parcourus en voiture. Le niveau d'émissions dépend principalement des types d'énergies utilisées (bois, électricité, gaz, fioul, etc.)

Estimation des coûts annuels d'énergie du logement

Les coûts sont estimés en fonction des caractéristiques de votre logement e: pour une utilisation standard sur 5 usages (chauffage, eau chaude sanitaire, climatisation, éclairage, auxiliaires) voir p.3 pour voir les détails par poste.



entre **1 420 €** et **1 960 €** par an

Prix moyens des énergies indexés sur les années 2021, 2022, 2023 (abonnements compris)

Comment réduire ma facture d'énergie ? Voir p.3

Informations diagnostiqueur

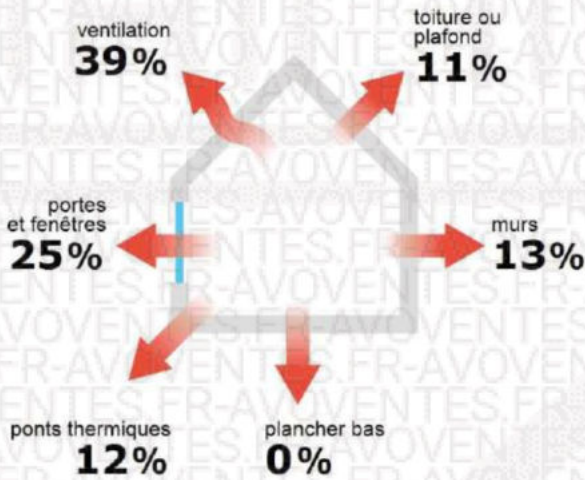
QUALICONTROL
L'ARCOPOLE - BATIMENT A - 2 IMPASSE
DE LA SOURCE
74200 THONON-LES-BAINS
tel : 04 50 71 49 19

Diagnostiqueur :
Email : QUALICONTROL@QUALICONTROL.FR
N° de certification : 197
Organisme de certification : LA CERTIFICATION DE PERSONNES



À l'attention du propriétaire du bien au moment de la réalisation du DPE : Dans le cadre du Règlement général sur la protection des données (RGPD), l'Ademe vous informe que vos données personnelles (Nom-Prénom-Adresse) sont stockées dans la base de données de l'observatoire DPE à des fins de contrôles ou en cas de contestations ou de procédures judiciaires. Ces données sont stockées jusqu'à la date de fin de validité du DPE. Vous disposez d'un droit d'accès, de rectification, de portabilité, d'effacement ou une limitation du traitement de ces données. Si vous souhaitez faire valoir votre droit, veuillez nous contacter à l'adresse mail indiquée à la page «Contacts» de l'Observatoire DPE (<https://observatoire-dpe.ademe.fr/>).

Schéma des déperditions de chaleur



Performance de l'isolation



Système de ventilation en place



VMC SF Auto réglable de 1982 à 2000

Confort d'été (hors climatisation)*



Les caractéristiques de votre logement améliorant le confort d'été :



bonne inertie du logement



logement traversant



toiture isolée

Pour améliorer le confort d'été :



Équipez les fenêtres de votre logement de volets extérieurs ou brise-soleil.

Production d'énergies renouvelables

Ce logement n'est pas encore équipé de systèmes de production d'énergie renouvelable.

Diverses solutions existent :



pompe à chaleur



chauffe-eau thermodynamique



panneaux solaires photovoltaïques



panneaux solaires thermiques



géothermie
















réseau de chaleur ou de froid vertueux



chauffage au bois

*Le niveau de confort d'été présenté ici s'appuie uniquement sur les caractéristiques de votre logement (la localisation n'est pas prise en compte).

Montants et consommations annuels d'énergie

Usage	Consommation d'énergie (en kWh énergie primaire)		Frais annuels d'énergie (fourchette d'estimation*)	Répartition des dépenses
 chauffage	 Electrique	11 991 (5 213 é.f.)	entre 940 € et 1 280 €	 65 %
 eau chaude	 Electrique	4 802 (2 088 é.f.)	entre 370 € et 510 €	 26 %
 refroidissement				0 %
 éclairage	 Electrique	341 (148 é.f.)	entre 20 € et 40 €	 2 %
 auxiliaires	 Electrique	1 220 (531 é.f.)	entre 90 € et 130 €	 7 %
énergie totale pour les usages recensés :		18 355 kWh (7 980 kWh é.f.)	entre 1 420 € et 1 960 € par an	

Pour rester dans cette fourchette d'estimation, voir les recommandations d'usage ci-dessous

Conventionnellement, ces chiffres sont donnés pour une température de chauffage de 19° réduite à 16°C la nuit ou en cas d'absence du domicile, une climatisation réglée à 28° (si présence de clim), et une consommation d'eau chaude de 116ℓ par jour.

é.f. → énergie finale

Prix moyens des énergies indexés sur les années 2021, 2022, 2023 (abonnements compris)

▲ Seules les consommations d'énergie nécessaires au chauffage, à la climatisation, à la production d'eau chaude sanitaire, à l'éclairage et aux auxiliaires (ventilateurs, pompes) sont prises en compte dans cette estimation. Les consommations liées aux autres usages (électroménager, appareils électroniques...) ne sont pas comptabilisées.

▲ Les factures réelles dépendront de nombreux facteurs : prix des énergies, météo de l'année (hiver froid ou doux...), nombre de personnes dans le logement et habitudes de vie, entretien des équipements....

Recommandations d'usage pour votre logement

Quelques gestes simples pour maîtriser votre facture d'énergie :



Température recommandée en hiver → 19°C

Chauffer à 19°C plutôt que 21°C, c'est -21% sur votre facture **soit -285€ par an**

Astuces


- Diminuez le chauffage quand vous n'êtes pas là.
- Chauffez les chambres à 17° la nuit.



Si climatisation, température recommandée en été → 28°C

Astuces

- Fermez les fenêtres et volets la journée quand il fait chaud.
- Aérez votre logement la nuit.



Consommation recommandée → 116ℓ/jour d'eau chaude à 40°C

Estimation faite par rapport à la surface de votre logement (2-3 personnes). Une douche de 5 minute = environ 40ℓ

47ℓ consommés en moins par jour, c'est -22% sur votre facture **soit -123€ par an**

Astuces





- Installez des mousseurs d'eau sur les robinets et un pommeau à faible débit sur la douche.
- Réduisez la durée des douches.








En savoir plus sur les bons réflexes d'économie d'énergie : france-renov.gouv.fr

Voir en annexe le descriptif détaillé du logement et de ses équipements

Vue d'ensemble du logement






	description	isolation
 Murs	Mur maçonné donnant sur l'extérieur / Mur maçonné non isolé donnant sur des circulations sans ouverture directe sur l'extérieur / Mur/ cloison donnant sur des locaux ou combles non chauffés non accessibles / Mur/ cloison donnant sur un local chauffé	insuffisante
 Plancher bas	Dalle béton donnant sur des circulations sans ouverture directe sur l'extérieur Dalle béton donnant sur un local chauffé	moyenne
 Toiture/plafond	Combles aménagés sous rampants donnant sur l'extérieur (combles aménagés) Plafond avec ou sans remplissage donnant sur un comble non chauffé non accessible	moyenne
 Portes et fenêtres	Portes-fenêtres battantes bois, double vitrage avec lame d'air 8 mm et volets roulants aluminium / Fenêtres battantes bois, double vitrage avec lame d'air 8 mm et volets roulants aluminium / Fenêtres oscillantes bois, double vitrage avec lame d'air 15 mm / Porte(s) bois opaque pleine donnant sur une circulation commune	moyenne

Vue d'ensemble des équipements

	description
 Chauffage	Radiateur électrique NFC, NF** et NF*** avec programmateur pièce par pièce (système individuel) Panneau rayonnant électrique NFC, NF** et NF*** (système individuel) Convecteur électrique NFC, NF** et NF*** (système individuel)
 Eau chaude sanitaire	Ballon électrique à accumulation vertical (catégorie C ou 3 étoiles), contenance ballon 250 L
 Climatisation	Néant
 Ventilation	VMC SF Auto réglable de 1982 à 2000
 Pilotage	Avec intermittence pièce par pièce avec minimum de température / Sans système d'intermittence

Recommandations de gestion et d'entretien des équipements

Pour maîtriser vos consommations d'énergie, la bonne gestion et l'entretien régulier des équipements de votre logement sont essentiels.

	type d'entretien
 Chauffe-eau	Vérifier la température d'eau du ballon (55°C-60°C) pour éviter le risque de développement de la légionnelle (en dessous de 50°C).
 Eclairage	Eteindre les lumières lorsque personne n'utilise la pièce.
 Isolation	Faire vérifier les isolants et les compléter tous les 20 ans.
 Radiateur	Ne jamais placer un meuble devant un émetteur de chaleur.
 Ventilation	Nettoyage et réglage de l'installation tous les 3 ans par un professionnel. Nettoyer régulièrement les bouches. Veiller à ouvrir les fenêtres de chaque pièce très régulièrement

Selon la configuration, certaines recommandations relèvent de la copropriété ou du gestionnaire de l'immeuble.

Recommandations d'amélioration de la performance



Des travaux peuvent vous permettre d'améliorer significativement l'efficacité énergétique de votre logement et ainsi de faire des économies d'énergie, d'améliorer son confort, de le valoriser et de le rendre plus écologique. Le pack ① de travaux vous permet de réaliser les travaux prioritaires, et le pack ② d'aller vers un logement très performant.





Si vous en avez la possibilité, il est plus efficace et rentable de procéder à une rénovation globale de votre logement (voir packs de travaux ① + ② ci-dessous). La rénovation performante par étapes est aussi une alternative possible (réalisation du pack ① avant le pack ②). Faites-vous accompagner par un professionnel compétent (bureau d'études, architecte, entreprise générale de travaux, groupement d'artisans...) pour préciser votre projet et coordonner vos travaux.

1

Les travaux essentiels


Montant estimé : 15600 à 23400€

Lot	Description	Performance recommandée
 Portes et fenêtres	<p>Remplacer les fenêtres existantes anciennes (sans VIR, Vitrage à Isolation Renforcée) par des menuiseries haute performance (isolation et étanchéité) avec double vitrage à isolation renforcée (VIR).</p> <p>Dans l'idéal et si possible, la mise en place de volants roulants est conseillée.</p> <p>Afin de respecter les règles de l'art, se rapprocher d'un professionnel.</p> <ul style="list-style-type: none"> ▲ Travaux à réaliser en lien avec la copropriété ▲ Travaux pouvant nécessiter une autorisation d'urbanisme 	<p>$U_w = 1,3 \text{ W/m}^2\cdot\text{K}$, $S_w = 0,42$</p>
 Eau chaude sanitaire	<p>Remplacer le système ECS (Eau Chaude Sanitaire) actuel par un appareil de type ballon thermodynamique.</p> <p>un ballon thermodynamique prélève un peu de chaleur d'une « source froide gratuite » (air environnant) et la restitue dans le ballon.</p> <p>Son fonctionnement est d'autant plus efficace que la différence entre la température du milieu où est puisée la chaleur et celle des émetteurs de chaleur du logement est réduite.</p> <p>Afin de respecter les règles de l'art, se rapprocher d'un professionnel.</p>	<p>COP = 1,9</p>

2


Les travaux à envisager

Montant estimé : 12000 à 18000€

Lot	Description	Performance recommandée
 Chauffage	<p>Mettre en place en remplacement ou en complément un système de chauffage de type pompe à chaleur air/air non réversible.</p> <p>La pompe à chaleur prélève un peu de chaleur d'une « source froide gratuite » (air environnant) et la restitue dans le logement.</p> <p>Son fonctionnement est d'autant plus efficace que la différence entre la température du milieu où est puisée la chaleur et celle des émetteurs de chaleur du logement est réduite.</p> <p>Attention la modélisation de cette recommandation ne prend en compte que le cas du remplacement du système existant par la PAC. Dans le cas d'une PAC en complément du système existant, la consommation augmentera sensiblement. Et dans la même logique, une PAC air/air réversible (avec fonction climatisation) augmentera sensiblement la consommation.</p> <p>Afin de respecter les règles de l'art, se rapprocher d'un professionnel.</p>	<p>SCOP = 3,9</p>

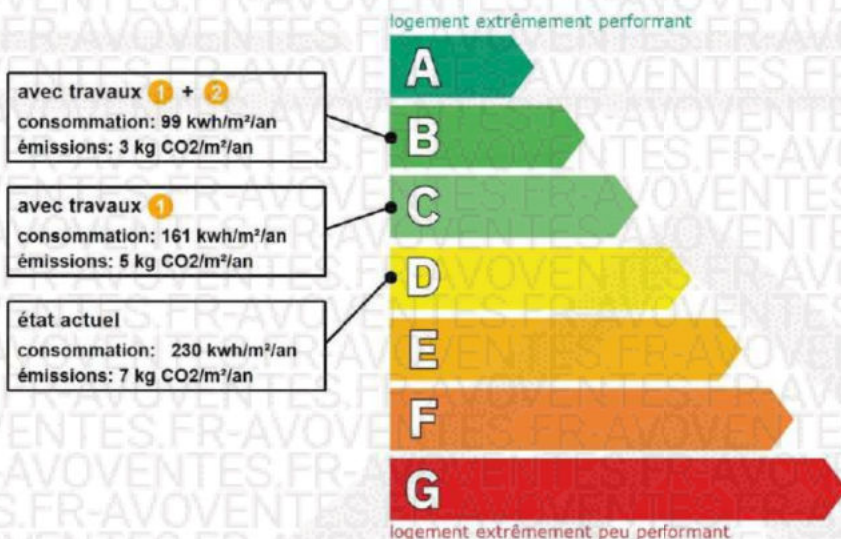
Commentaires :

Néant

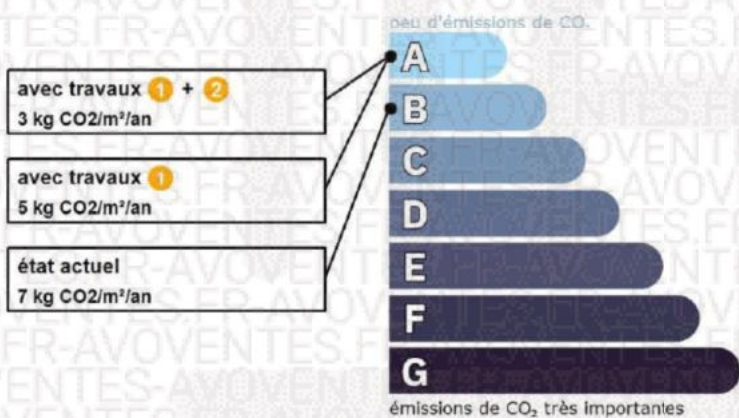


Recommandations d'amélioration de la performance (suite)

Évolution de la performance après travaux



Dont émissions de gaz à effet de serre



Préparez votre projet !

Contactez le conseiller France Rénov' le plus proche de chez vous, pour des conseils gratuits et indépendants sur vos choix de travaux et d'artisans :

<https://france-renov.gouv.fr/espaces-conseil-fr>

ou 0808 800 700 (prix d'un appel local)

Vous pouvez bénéficier d'aides, de primes et de subventions pour vos travaux :

<https://france-renov.gouv.fr/aides>



Pour répondre à l'urgence climatique et environnementale, la France s'est fixée pour objectif d'ici 2050 de rénover l'ensemble des logements à un haut niveau de performance énergétique.

À court terme, la priorité est donnée à la suppression des énergies fortement émettrices de gaz à effet de serre (fioul, charbon) et à l'éradication des «passoires énergétiques» d'ici 2028.

Fiche technique du logement

Cette fiche liste les caractéristiques techniques du bien diagnostiqué renseignées par le diagnostiqueur pour obtenir les résultats présentés dans ce document. En cas de problème, contactez la personne ayant réalisé ce document ou l'organisme certificateur qui l'a certifiée (diagnostiqueurs.din.developpement-durable.go.vr.fr).

Le présent rapport est établi par une personne dont les compétences sont certifiées par :

LA CERTIFICATION DE PERSONNES - 25 Avenue Léonard de Vinci, Immeuble Europarc, 33600 PESSAC (détail sur www.info-certif.fr)

Référence du logiciel validé : **LICIEL Diagnostics v4 [Moteur TribuEnergie: 1.4.25.1]**

Justificatifs fournis pour établir le DPE :

Référence du DPE : **QC 01878 08/24**

Néant

Date de visite du bien : **08/10/2024**

Invariant fiscal du logement : **N/A**

Référence de la parcelle cadastrale : **Références cadastrales non communiquées**

Méthode de calcul utilisée pour l'établissement du DPE : **3CL-DPE 2021**

Numéro d'immatriculation de la copropriété : **N/A**

La **surface de référence** d'un logement est la surface habitable du logement au sens de l'article R. 156-1 du code de la construction et de l'habitation, à laquelle sont ajoutées les surfaces des vérandas chauffées ainsi que les surfaces des locaux chauffés pour l'usage principal d'occupation humaine, d'une hauteur sous plafond d'au moins 1,80 mètres.

Explications personnalisées sur les éléments pouvant amener à des différences entre les consommations estimées et les consommations réelles :



















































Les consommations du moteur de calcul DPE/ Audit sont calculées pour des conditions d'usage fixées (on considère que les occupants les utilisent suivant des conditions standard), et pour des conditions climatiques moyennes du lieu. Il peut donc apparaître des divergences importantes entre les factures d'énergie que vous payez et la consommation conventionnelle pour plusieurs raisons : suivant la rigueur de l'hiver ou le comportement réellement constaté des occupants, qui peuvent s'écarter fortement de celui choisi dans les conditions standard et également les frais d'énergie qui font intervenir des valeurs qui varient sensiblement dans le temps. Ce DPE/ Audit utilise des valeurs qui reflètent les prix moyens des énergies que l'Observatoire de l'Énergie constate au niveau national et donc peut s'écarter du prix de votre abonnement. De plus, ce DPE/ Audit a été réalisé selon une modélisation 3CL (définie par arrêté) qui est sujette à des modifications dans le temps qui peuvent également faire évoluer les résultats.
















































Généralités

Donnée d'entrée	Origine de la donnée	Valeur renseignée
Département	 Observé / mesuré	74 Haute Savoie
Altitude	 Donnée en ligne	406 m
Type de bien	 Observé / mesuré	Appartement
Année de construction	 Estimé	1989 - 2000
Surface de référence du logement	 Observé / mesuré	79,8 m ²
Nombre de niveaux du logement	 Observé / mesuré	2
Hauteur moyenne sous plafond	 Observé / mesuré	2,3 m






Enveloppe

Donnée d'entrée	Origine de la donnée	Valeur renseignée
Mur 1 Sud, Est	 Observé / mesuré	12,7 m ²
	 Observé / mesuré	l'extérieur
	 Observé / mesuré	Inconnu (à structure lourde)
	 Observé / mesuré	inconnue
	 Valeur par défaut	1989 - 2000
	 Valeur par défaut	2,5 W/m ² .K
Mur 2 Nord, Est	 Observé / mesuré	22,35 m ²
	 Observé / mesuré	des circulations sans ouverture directe sur l'extérieur
	 Observé / mesuré	81 m ²
	 Observé / mesuré	non isolé
	 Observé / mesuré	6,15 m ²

	Etat isolation des parois Aue		Observé / mesuré	non isolé
	Matériau mur		Observé / mesuré	Inconnu (à structure lourde)
	Isolation		Observé / mesuré	non
	Umur0 (paroi inconnue)		Valeur par défaut	2,5 W/m².K
	Surface du mur		Observé / mesuré	28,1 m²
	Type de local adjacent		Observé / mesuré	un local non chauffé non accessible
Mur 3 Nord, Sud, Est	Matériau mur		Observé / mesuré	Inconnu (à structure lourde)
	Isolation		Observé / mesuré	inconnue
	Année de construction/rénovation		Valeur par défaut	1989 - 2000
	Umur0 (paroi inconnue)		Valeur par défaut	2,5 W/m².K
	Surface du mur		Observé / mesuré	74,45 m²
	Type de local adjacent		Observé / mesuré	un local chauffé
Mur 4 Nord, Sud, Est, Ouest	Matériau mur		Observé / mesuré	Inconnu (à structure lourde)
	Isolation		Observé / mesuré	inconnue
	Année de construction/rénovation		Valeur par défaut	1989 - 2000
	Umur0 (paroi inconnue)		Valeur par défaut	2,5 W/m².K
	Surface de plancher bas		Observé / mesuré	20 m²
	Type de local adjacent		Observé / mesuré	des circulations sans ouverture directe sur l'extérieur
	Surface Aiu		Observé / mesuré	81 m²
Plancher 1	Etat isolation des parois Aiu		Observé / mesuré	non isolé
	Surface Aue		Observé / mesuré	6,15 m²
	Etat isolation des parois Aue		Observé / mesuré	non isolé
	Type de pb		Observé / mesuré	Dalle béton
	Isolation: oui / non / inconnue		Observé / mesuré	inconnue
	Année de construction/rénovation		Valeur par défaut	1989 - 2000
	Surface de plancher bas		Observé / mesuré	49,94 m²
	Type de local adjacent		Observé / mesuré	un local chauffé
Plancher 2	Type de pb		Observé / mesuré	Dalle béton
	Isolation: oui / non / inconnue		Observé / mesuré	inconnue
	Année de construction/rénovation		Valeur par défaut	1989 - 2000
	Surface de plancher haut		Observé / mesuré	55,6 m²
	Type de local adjacent		Observé / mesuré	l'extérieur (combles aménagés)
Plafond 1	Type de ph		Observé / mesuré	Combles aménagés sous rampants
	Isolation		Observé / mesuré	inconnue
	Année de construction/rénovation		Valeur par défaut	1989 - 2000
	Surface de plancher haut		Observé / mesuré	8,5 m²
	Type de local adjacent		Observé / mesuré	un local non chauffé non accessible
Plafond 2	Type de ph		Observé / mesuré	Plafond avec ou sans remplissage
	Isolation		Observé / mesuré	inconnue
	Année de construction/rénovation		Valeur par défaut	1989 - 2000
	Surface de baies		Observé / mesuré	1,85 m²
	Placement		Observé / mesuré	Mur 1 Sud, Est
	Orientation des baies		Observé / mesuré	Sud
	Inclinaison vitrage		Observé / mesuré	vertical
Fenêtre 1 Sud	Type ouverture		Observé / mesuré	Fenêtres battantes
	Type menuiserie		Observé / mesuré	Bois
	Type de vitrage		Observé / mesuré	double vitrage
	Epaisseur lame air		Observé / mesuré	8 mm
	Présence couche peu émissive		Observé / mesuré	non
	Gaz de remplissage		Observé / mesuré	Air

	Positionnement de la menuiserie		Observé / mesuré	au nu intérieur	
	Largeur du dormant menuiserie		Observé / mesuré	Lp: 5 cm	
	Type volets		Observé / mesuré	Volets roulants aluminium	
	Type de masques proches		Observé / mesuré	Baie sous un balcon ou auvent	
	Avancée l (profondeur des masques proches)		Observé / mesuré	< 1m	
	Type de masques lointains		Observé / mesuré	Absence de masque lointain	
	Surface de baies		Observé / mesuré	1,25 m ²	
	Placement		Observé / mesuré	Plafond 1	
	Orientation des baies		Observé / mesuré	Sud	
	Inclinaison vitrage		Observé / mesuré	≤ 75°	
	Type ouverture		Observé / mesuré	Fenêtres oscillantes	
	Type menuiserie		Observé / mesuré	Bois	
	Type de vitrage		Observé / mesuré	double vitrage	
	Epaisseur lame air		Observé / mesuré	15 mm	
	Présence couche peu émissive		Observé / mesuré	non	
Gaz de remplissage		Observé / mesuré	Air		
Fenêtre 2 Sud	Positionnement de la menuiserie		Observé / mesuré	au nu extérieur	
	Largeur du dormant menuiserie		Observé / mesuré	Lp: 5 cm	
	Type de masques proches		Observé / mesuré	Absence de masque proche	
	Type de masques lointains		Observé / mesuré	Absence de masque lointain	
	Surface de baies		Observé / mesuré	1,25 m ²	
	Placement		Observé / mesuré	Plafond 1	
	Orientation des baies		Observé / mesuré	Sud	
	Inclinaison vitrage		Observé / mesuré	≤ 75°	
	Type ouverture		Observé / mesuré	Fenêtres oscillantes	
	Type menuiserie		Observé / mesuré	Bois	
	Type de vitrage		Observé / mesuré	double vitrage	
	Epaisseur lame air		Observé / mesuré	15 mm	
	Présence couche peu émissive		Observé / mesuré	non	
	Gaz de remplissage		Observé / mesuré	Air	
	Fenêtre 3 Sud	Positionnement de la menuiserie		Observé / mesuré	au nu extérieur
Largeur du dormant menuiserie			Observé / mesuré	Lp: 5 cm	
Type de masques proches			Observé / mesuré	Absence de masque proche	
Type de masques lointains			Observé / mesuré	Absence de masque lointain	
Surface de baies			Observé / mesuré	0,65 m ²	
Placement			Observé / mesuré	Plafond 1	
Orientation des baies			Observé / mesuré	Nord	
Inclinaison vitrage			Observé / mesuré	≤ 75°	
Type ouverture			Observé / mesuré	Fenêtres oscillantes	
Type menuiserie			Observé / mesuré	Bois	
Type de vitrage			Observé / mesuré	double vitrage	
Epaisseur lame air			Observé / mesuré	15 mm	
Présence couche peu émissive			Observé / mesuré	non	
Gaz de remplissage			Observé / mesuré	Air	
Fenêtre 4 Nord		Positionnement de la menuiserie		Observé / mesuré	au nu extérieur
	Largeur du dormant menuiserie		Observé / mesuré	Lp: 5 cm	
	Type de masques proches		Observé / mesuré	Absence de masque proche	
	Type de masques lointains		Observé / mesuré	Absence de masque lointain	
	Surface de baies		Observé / mesuré	1,25 m ²	
	Placement		Observé / mesuré	Plafond 1	
	Fenêtre 5 Nord	Positionnement de la menuiserie		Observé / mesuré	au nu extérieur
		Largeur du dormant menuiserie		Observé / mesuré	Lp: 5 cm
		Type de masques proches		Observé / mesuré	Absence de masque proche
		Type de masques lointains		Observé / mesuré	Absence de masque lointain
		Surface de baies		Observé / mesuré	1,25 m ²
		Placement		Observé / mesuré	Plafond 1

	Orientation des baies	🔍	Observé / mesuré	Nord
	Inclinaison vitrage	🔍	Observé / mesuré	≤ 75°
	Type ouverture	🔍	Observé / mesuré	Fenêtres oscillantes
	Type menuiserie	🔍	Observé / mesuré	Bois
	Type de vitrage	🔍	Observé / mesuré	double vitrage
	Epaisseur lame air	🔍	Observé / mesuré	15 mm
	Présence couche peu émissive	🔍	Observé / mesuré	non
	Gaz de remplissage	🔍	Observé / mesuré	Air
	Positionnement de la menuiserie	🔍	Observé / mesuré	au nu extérieur
	Largeur du dormant menuiserie	🔍	Observé / mesuré	Lp: 5 cm
	Type de masques proches	🔍	Observé / mesuré	Absence de masque proche
	Type de masques lointains	🔍	Observé / mesuré	Absence de masque lointain
	Surface de baies	🔍	Observé / mesuré	5,65 m ²
	Placement	🔍	Observé / mesuré	Mur 1 Sud, Est
	Orientation des baies	🔍	Observé / mesuré	Sud
	Inclinaison vitrage	🔍	Observé / mesuré	vertical
	Type ouverture	🔍	Observé / mesuré	Portes-fenêtres battantes
	Type menuiserie	🔍	Observé / mesuré	Bois
	Type de vitrage	🔍	Observé / mesuré	double vitrage
	Epaisseur lame air	🔍	Observé / mesuré	8 mm
Porte-fenêtre 1 Sud	Présence couche peu émissive	🔍	Observé / mesuré	non
	Gaz de remplissage	🔍	Observé / mesuré	Air
	Positionnement de la menuiserie	🔍	Observé / mesuré	en tunnel
	Largeur du dormant menuiserie	🔍	Observé / mesuré	Lp: 5 cm
	Type volets	🔍	Observé / mesuré	Volets roulants aluminium
	Type de masques proches	🔍	Observé / mesuré	Baie sous un balcon ou auvent
	Avancée I (profondeur des masques proches)	🔍	Observé / mesuré	< 2 m
	Type de masques lointains	🔍	Observé / mesuré	Absence de masque lointain
	Surface de baies	🔍	Observé / mesuré	2,25 m ²
	Placement	🔍	Observé / mesuré	Mur 1 Sud, Est
	Orientation des baies	🔍	Observé / mesuré	Sud
	Inclinaison vitrage	🔍	Observé / mesuré	vertical
	Type ouverture	🔍	Observé / mesuré	Portes-fenêtres battantes
	Type menuiserie	🔍	Observé / mesuré	Bois
	Type de vitrage	🔍	Observé / mesuré	double vitrage
	Epaisseur lame air	🔍	Observé / mesuré	8 mm
Porte-fenêtre 2 Sud	Présence couche peu émissive	🔍	Observé / mesuré	non
	Gaz de remplissage	🔍	Observé / mesuré	Air
	Positionnement de la menuiserie	🔍	Observé / mesuré	en tunnel
	Largeur du dormant menuiserie	🔍	Observé / mesuré	Lp: 5 cm
	Type volets	🔍	Observé / mesuré	Volets roulants aluminium
	Type de masques proches	🔍	Observé / mesuré	Baie sous un balcon ou auvent
	Avancée I (profondeur des masques proches)	🔍	Observé / mesuré	< 1m
	Type de masques lointains	🔍	Observé / mesuré	Absence de masque lointain
	Surface de porte	🔍	Observé / mesuré	2,15 m ²
	Placement	🔍	Observé / mesuré	Mur 2 Nord, Est
	Type de local adjacent	🔍	Observé / mesuré	des circulations sans ouverture directe sur l'extérieur
Porte	Nature de la menuiserie	🔍	Observé / mesuré	Porte simple en bois
	Type de porte	🔍	Observé / mesuré	Porte opaque pleine
	Positionnement de la menuiserie	🔍	Observé / mesuré	au nu intérieur

Pont Thermique 1	Largeur du dormant menuiserie		Observé / mesuré	Lp: 5 cm
	Type de pont thermique		Observé / mesuré	Mur 1 Sud, Est / Porte-fenêtre 1 Sud
	Type isolation		Observé / mesuré	inconnue
	Longueur du PT		Observé / mesuré	6,9 m
	Largeur du dormant menuiserie Lp		Observé / mesuré	Lp: 5 cm
Pont Thermique 2	Position menuiseries		Observé / mesuré	en tunnel
	Type de pont thermique		Observé / mesuré	Mur 1 Sud, Est / Porte-fenêtre 2 Sud
	Type isolation		Observé / mesuré	inconnue
	Longueur du PT		Observé / mesuré	5,4 m
	Largeur du dormant menuiserie Lp		Observé / mesuré	Lp: 5 cm
Pont Thermique 3	Position menuiseries		Observé / mesuré	en tunnel
	Type PT		Observé / mesuré	Mur 1 Sud, Est / Plancher Int.
	Type isolation		Observé / mesuré	inconnue / non isolé
Pont Thermique 4	Longueur du PT		Observé / mesuré	9,3 m
	Type PT		Observé / mesuré	Mur 1 Sud, Est / Plancher 2
	Type isolation		Observé / mesuré	inconnue / inconnue
Pont Thermique 5	Longueur du PT		Observé / mesuré	9 m
	Type PT		Observé / mesuré	Mur 1 Sud, Est / Mur 4 Nord, Sud, Est, Ouest
	Type isolation		Observé / mesuré	inconnue / inconnue
	Longueur du PT		Observé / mesuré	5 m

Systemes

Donnée d'entrée		Origine de la connée	Valeur renseignée
Ventilation	Type de ventilation		Observé / mesuré
	Année installation		Valeur par défaut
	Energie utilisée		Observé / mesuré
	Façades exposées		Observé / mesuré
	Logement Traversant		Observé / mesuré
	Type d'installation de chauffage		Observé / mesuré
Chauffage 1	Type générateur		Observé / mesuré
	Année installation générateur		Valeur par défaut
	Energie utilisée		Observé / mesuré
	Type émetteur		Observé / mesuré
	Année installation émetteur		Observé / mesuré
	Type de chauffage		Observé / mesuré
Chauffage 2	Equipement intermittence		Observé / mesuré
	Type d'installation de chauffage		Observé / mesuré
	Type générateur		Observé / mesuré
	Année installation générateur		Valeur par défaut
	Energie utilisée		Observé / mesuré
	Type émetteur		Observé / mesuré
Chauffage 3	Année installation émetteur		Observé / mesuré
	Surface chauffée par l'émetteur		Observé / mesuré
	Type de chauffage		Observé / mesuré
	Equipement intermittence		Observé / mesuré
	Type d'installation de chauffage		Observé / mesuré
	Type générateur		Observé / mesuré
Chauffage 3	Année installation générateur		Valeur par défaut
	Energie utilisée		Observé / mesuré
	Type émetteur		Observé / mesuré

Eau chaude sanitaire	Année installation émetteur	🔍 Observé / mesuré	Inconnue
	Surface chauffée par l'émetteur	🔍 Observé / mesuré	14,09 m²
	Type de chauffage	🔍 Observé / mesuré	divisé
	Équipement intermittence	🔍 Observé / mesuré	Sans système d'intermittence
	Nombre de niveaux desservis	🔍 Observé / mesuré	2
	Type générateur	🔍 Observé / mesuré	Electrique - Ballon électrique à accumulation vertical (catégorie C ou 3 étoiles)
	Année installation générateur	❌ Valeur par défaut	1989 - 2000
	Energie utilisée	🔍 Observé / mesuré	Electrique
	Chaudière murale	🔍 Observé / mesuré	non
	Type de distribution	🔍 Observé / mesuré	production en volume habitable alimentant des pièces contiguës
	Type de production	🔍 Observé / mesuré	accumulation
	Volume de stockage	🔍 Observé / mesuré	250 L

Références réglementaires utilisées :

Article L134-4-2 du CCH, décret n° 2011-807 du 5 juillet 2011, arrêtés du 31 mars 2021, 8 octobre 2021 et du 17 juin 2021 relatif à la transmission des diagnostics de performance énergétique à l'Agence de l'environnement et de la maîtrise de l'énergie et relatif à l'utilisation réglementaire des logiciels pour l'élaboration des diagnostics de performance énergétique, 5 juillet 2024, décret 2020-1610, 2020-1609, 2006-1114, 2008-1175 ; Ordonnance 2005-655 art L271-4 à 6 ; Loi 2004-1334 art L134-1 à 5 ; décret 2006-1147 art R.134-1 à 5 du CCH et loi grenelle 2 n°2010-786 du juillet 2010.

Informations société : QUALICONTROL L'ARCOPOLE - BATIMENT A - 2 IMPASSE DE LA SOURCE 74200 THONON-LES-BAINS
Tél. : 04 50 71 49 19 - N°SIREN : 488798547 - Compagnie d'assurance : AXA France IARD n° 11187803104

À l'attention du propriétaire du bien au moment de la réalisation du DPE :

Dans le cadre du Règlement général sur la protection des données (RGPD), l'Ademe vous informe que vos données personnelles (Nom-Prénom-Adresse) sont stockées dans la base de données de l'observatoire DPE à des fins de contrôles ou en cas de contestations ou de procédures judiciaires. Ces données sont stockées jusqu'à la date de fin de validité du DPE.

Vous disposez d'un droit d'accès, de rectification, de portabilité, d'effacement ou une limitation du traitement de ces données. Si vous souhaitez faire valoir votre droit, veuillez nous contacter à l'adresse mail indiquée à la page «Contacts» de l'Observatoire DPE (<https://observatoire-dpe.ademe.fr/>).

N°ADEME

2474E3531846F





Certificat de superficie de la partie privative (Loi Carrez)

Numéro de dossier : QC AVOVENTES 01878 08/24

Date du repérage : 08/10/2024

La présente mission consiste à établir la superficie de la surface privative des biens ci-dessous désignés, afin de satisfaire aux dispositions de la loi pour l'Accès au logement et un urbanisme rénové (ALUR) du 24 mars 2014 art. 54 II et V, de la loi n° 96/1107 du 18 décembre 1996, n°2014-1545 du 20 décembre 2014 et du décret n° 97/532 du 23 mai 1997, en vue de reporter leur superficie dans un acte de vente à intervenir, en aucun cas elle ne préjuge du caractère de décence ou d'habilité du logement.

Extrait de l'Article 4-1 - La superficie de la partie privative d'un lot ou d'une fraction de lot, mentionnée à l'article 46 de la loi du 10 juillet 1965, est la superficie des planchers des locaux clos et couverts après déduction des surfaces occupées par les murs, cloisons, marches et cages d'escalier, gaines, embrasures de portes et de fenêtres. Il n'est pas tenu compte des planchers des parties des locaux d'une hauteur inférieure à 1,80 m.

Extrait Art.4-2 - Les lots ou fractions de lots d'une superficie inférieure à 8 mètres carrés ne sont pas pris en compte pour le calcul de la superficie mentionnée à l'article 4-1.

Désignation du ou des bâtiments

Adresse **LES JARDINS DE BONNATRAIT
29 Route des Jardins de Bonnatrait
74140 SCIEZ**

Section(s)
cadastrale(s) **Références cadastrales non
communiquées**

Numéro(s)
de(s) lot(s) **70 (Appartement) / 49 (Cave) / 90
(Box garage)**

Désignation du propriétaire

Nom et prénom **Mr AVOVENTES AVOVENTES**

Adresse **LES JARDINS DE BONNATRAIT
29 Route des Jardins de Bonnatrait
74140 SCIEZ**

Repérage

Périmètre de repérage **Toutes parties accessibles sans démontage ni destruction**

Désignation de l'opérateur de diagnostic

Nom et prénom

AVOVENTES AVOVENTES

Raison sociale et nom de l'entreprise

QUALICONTROL

Adresse

**L'ARCOPOLE - BATIMENT A - 2 IMPASSE DE LA SOURCE
74200 THONON-LES-BAINS**

Numéro SIRET

488798547

Désignation de la compagnie d'assurance

AXA France IARD

Numéro de police et date de validité

11187803104 / 31/12/2024

Surfaces

Surface loi Carrez totale: 79,80 m²

Surface Hors Carrez totale: 22,43 m²



Certificat de superficie de la partie privative

Dossier N° QC AVOVENTES 01878 08/24



Résultat du repérage

Date du repérage : **08/10/2024**
Documents remis par le donneur d'ordre à l'opérateur de repérage :
Néant
Représentant du propriétaire (accompagnateur) :
Sans accompagnateur
Tableau récapitulatif des surfaces de chaque pièce au sens .oi Carrez :

Parties de l'immeuble bâtis visitées	Superficie privative au sens Carrez	Surface Hors Carrez	Motif de non prise en compte
Séjour	24,92	1,75	Hauteur inférieure à 1,80 m (Sous les escaliers)
Balcon	-	(7,46)	Lot annexe exclus du lot principal
Cuisine	14,29	-	
Dégagement	1,83	-	
Cellier	4,23	-	
Wc	1,17	-	
Mezzanine	8,66	5,82	Hauteur inférieure à 1,80 m
Chambre 1	9,85	6,46	Hauteur inférieure à 1,80 m
Salle de bain	4,24	1,95	Hauteur inférieure à 1,80 m
Chambre 2	10,61	6,45	Hauteur inférieure à 1,80 m
Cave N°14	-	(6,44)	Lot annexe exclus du lot principal
Garage N°5	-	(15,63)	Lot annexe exclus du lot principal

Commentaires :

En l'absence de la consultation du règlement de copropriété et de l'état descriptif de division, la présente attestation ne préjuge nullement de l'affectation des différentes pièces mesurées et est établie, ce jour, sous réserve de la conformité à l'état descriptif de division.

Le mesurage a été réalisé en présence d'agencement fixe et non démontable (cuisine aménagée, placards, dressing, ...).

Ce mesurage prend en compte le bien tel qu'il se présente matériellement lors de la visite, dans l'état existant et apparent.

La moindre modification (aménagement, isolation, distribution des pièces, ...) entraînera la nullité de ce diagnostic.



THONON
Bâtiment A - L'Arcopole
2 Impasse de la source

ANNEMASSE
Bâtiment PETAL - Technosite ALTEA
196 Rue Georges Charpak

2/5

Certificat de superficie de la partie privative

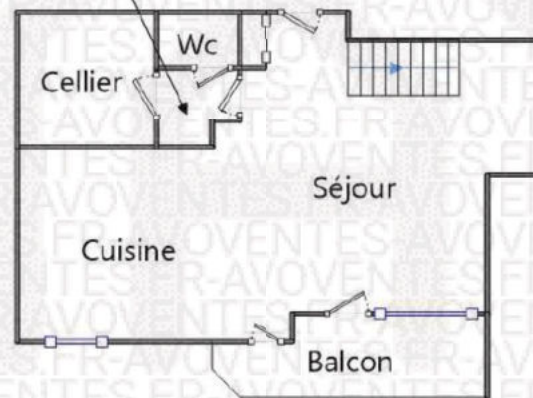
Dossier N° QC AVOVENTES 01878 08/24



Fait à SCIEZ, le 08/10/2024

Par : AVOVENTES AVOVENTES

Dégagement



2ème Etage



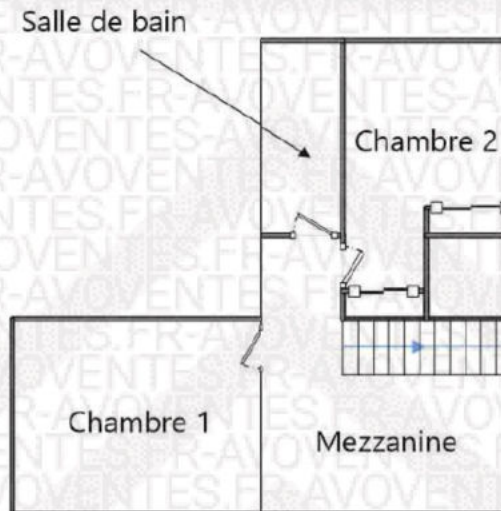
THONON
Bâtiment A - L'Arcopole
2 Impasse de la source

ANNEMASSE
Bâtiment PETAL - Technosite ALTEA
196 Rue Georges Charpak

3/5

Certificat de superficie de la partie privative

Dossier N° QC AVOVENTES 01878 08/24



3ème Etage



THONON
Bâtiment A - L'Arcopole
2 Impasse de la source

ANNEMASSE
Bâtiment PETAL - Technosite ALTEA
196 Rue Georges Charpak

4/5

Certificat de superficie de la partie privative

Dossier N° QC AVOVENTES 01878 08/24



Cave N°14



Garage N°5



THONON
Bâtiment A - L'Arcopole
2 Impasse de la source

ANNEMASSE
Bâtiment PETAL - Technosite ALTEA
196 Rue Georges Charpak



Etat de l'Installation Intérieure d'Electricité

Numéro de dossier : QC AVOVENTES 01878 08/24
Date du repérage : 08/10/2024

La présente mission consiste, suivant l'arrêté du 28 septembre 2017, 10 aout 2015 et du 4 avril 2011, à établir un état de l'installation électrique, en vue d'évaluer les risques pouvant porter atteinte à la sécurité des personnes. (Application des articles L. 134-7, R134-10 et R134-11 du code de la construction et de l'habitation). En aucun cas, il ne s'agit d'un contrôle de conformité de l'installation vis-à-vis de la réglementation en vigueur.

1. - Désignation et description du local d'habitation et de ses dépendances

Adresse **LES JARDINS DE BONNATRAIT**
29 Route des Jardins de Bonnatrait
74140 SCIEZ

Section(s) cadastrale(s)
Numéro(s) de(s) lot(s) **Références cadastrales non communiquées**
70 (Appartement) / 49 (Cave) / 90 (Box garage)

Périmètre de repérage **Toutes parties accessibles sans démontage ni destruction**

Type de logement **Appartement Bat. C; Etage 2**

Année de construction **Entre le 1er Janvier 1949 et le 1er Juillet 1997**

Renseignements techniques sur l'installation présente

Année de l'installation **> 15 ans**

Installation sous tension	OUI	Distributeur d'électricité	Non communiqué
Sensibilité de l'AGCP	500 mA	Valeur de la résistance de terre	1.7 Ohms
Parties du bien non visitées	Néant		

2. - Identification du propriétaire du local d'habitation et de ses dépendances

Nom et prénom **Mr AVOVENTES AVOVENTES**

Adresse **LES JARDINS DE BONNATRAIT**
29 Route des Jardins de Bonnatrait
74140 SCIEZ

3. - Indentification de l'opérateur ayant réalisé l'intervention et signé le rapport

Nom et prénom **AVOVENTES AVOVENTES**

Raison sociale et nom de l'entreprise **QUALICONTROL**

Adresse **L'ARCOPOLE - BATIMENT A - 2 IMPASSE DE LA SOURCE**
74200 THONON-LES-BAINS

Numéro SIRET **488798547**

Désignation de la compagnie d'assurance **AXA France IARD**

Numéro de police et date de validité **11187803104 / 31/12/2024**

Le présent rapport est établi par une personne dont les compétences sont certifiées par **LA CERTIFICATION DE PERSONNES** le **07/12/2023** jusqu'au **06/12/2030**. (Certification de compétence **197**)





4. – Rappel des limites du champ de réalisation de l'état de l'installation intérieure d'électricité

L'état de l'installation intérieure d'électricité porte sur l'ensemble de l'installation intérieure d'électricité à basse tension des locaux à usage d'habitation située en aval de l'appareil général de commande et de protection de cette installation. Il ne concerne pas les matériels d'utilisation amovibles, ni les circuits internes des matériels d'utilisation fixes, destinés à être reliés à l'installation électrique fixe, ni les installations de production ou de stockage par batteries d'énergie électrique du générateur jusqu'au point d'injection au réseau public de distribution d'énergie ou au point de raccordement à l'installation intérieure. Il ne concerne pas non plus les circuits de téléphonie, de télévision, de réseau informatique, de vidéophonie, de centrale d'alarme, etc., lorsqu'ils sont alimentés en régime permanent sous une tension inférieure ou égale à 50 V en courant alternatif et 120 V en courant continu.

L'intervention de l'opérateur réalisant l'état de l'installation intérieure d'électricité ne porte que sur les constituants visibles, visitables, de l'installation au moment du diagnostic. Elle s'effectue sans démontage de l'installation électrique (hormis le démontage des capots des tableaux électriques lorsque cela est possible) ni destruction des isolants des câbles.

Des éléments dangereux de l'installation intérieure d'électricité peuvent ne pas être repérés, notamment :

- les parties de l'installation électrique non visibles (incorporées dans le gros œuvre ou le second œuvre ou masquées par du mobilier) ou nécessitant un démontage ou une détérioration pour pouvoir y accéder (boîtes de connexion, conduits, plinthes, goulottes, huisseries, éléments chauffants incorporés dans la maçonnerie, luminaires des piscines plus particulièrement) ;
- les parties non visibles ou non accessibles des tableaux électriques après démontage de leur capot ;
- inadéquation entre le courant assigné (calibre) des dispositifs de protection contre les surintensités et la section des conducteurs sur toute la longueur des circuits ;

5. – Conclusion relative à l'évaluation des risques pouvant porter atteinte à la sécurité des personnes

- L'installation intérieure d'électricité ne comporte aucune anomalie.
- L'installation intérieure d'électricité comporte une ou des anomalies.

Anomalies avérées selon les domaines suivants :

- L'appareil général de commande et de protection et de son accessibilité.
- Dispositif de protection différentiel à l'origine de l'installation / Prise de terre et installation de mise à la terre.
- Dispositif de protection contre les surintensités adapté à la section des conducteurs, sur chaque circuit.
- La liaison équipotentielle et installation électrique adaptées aux conditions particulières des locaux contenant une douche ou une baignoire.
- Matériels électriques présentant des risques de contacts directs avec des éléments sous tension - Protection mécanique des conducteurs.
- Matériels électriques vétustes, inadaptés à l'usage.






Anomalies relatives aux installations particulières

- Appareils d'utilisation situés dans des parties communes et alimentés depuis la partie privative ou inversement.
- Piscine privée, ou bassin de fontaine

Informations complémentaires

- Socles de prise de courant, dispositif à courant différentiel résiduel à haute sensibilité



Domaines	Anomalies	Photo
<p>2. Dispositif de protection différentiel à l'origine de l'installation - Installation de mise à la terre</p>	<p>Au moins un socle de prise de courant ne comporte pas de broche de terre. <u>(Cette anomalie fait l'objet d'une mesure compensatoire pour limiter le risque de choc électrique)</u> Remarques : Au moins un socle de prise de courant n'est pas équipé de broche de terre.</p>	
	<p>Au moins un circuit (n'alimentant pas des socles de prises de courant) n'est pas relié à la terre. <u>(Cette anomalie fait l'objet d'une mesure compensatoire pour limiter le risque de choc électrique)</u> Remarques : Au moins un circuit (n'alimentant pas des socles de prises de courant) n'est pas relié à la terre.</p>	
<p>5. Matériels électriques présentant des risques de contacts directs avec des éléments sous tension - Protection mécanique des conducteurs</p>	<p>L'Enveloppe d'au moins un matériel est manquante ou détériorée. Remarques : Présence ce matériel électrique en place dont l'enveloppe présente des détériorations (prise cuisine derrière réfrigérateur)</p>	
	<p>L'installation électrique comporte au moins une connexion avec une partie active nue sous tension accessible. Remarques : Présence ce connexion de matériel électrique présentant des parties actives nues sous tension : garage, ch 1, sdb</p>	
<p>6. Matériels électriques vétustes, inadaptés à l'usage</p>	<p>L'installation comporte au moins un conducteur actif dont le diamètre est inférieur à 12/10 mm (1,13 mm²). Remarques : L'installation comporte au moins un conducteur actif dont le diamètre est inférieur à 12/10 mm (1,13 mm²) Présence de câble scindex.</p>	



Commentaires

Néant

6. – Avertissement particulier

Points de contrôle n'ayant pu être vérifiés

Domaines	Points de contrôle
2. Dispositif de protection différentiel à l'origine de l'installation - Prise de terre	Présence Point à vérifier : Elément constituant la prise de terre approprié Motifs : Contrôle impossible: prise de terre non visible (cette dernière est située dans les parties communes); Vérifier auprès de la copropriété l'existence d'une prise de terre.
2. Dispositif de protection différentiel à l'origine de l'installation - Installation de mise à la terre	Constitution et mise en œuvre Point à vérifier : Présence d'un conducteur de terre Motifs : Contrôle impossible: prise de terre non visible (cette dernière est située dans les parties communes); Vérifier auprès de la copropriété l'existence d'une prise de terre.
	Caractéristiques techniques Point à vérifier : Section satisfaisante du conducteur de liaison équipotentielle principale Motifs : Contrôle impossible: prise de terre non visible (cette dernière est située dans les parties communes); Vérifier auprès de la copropriété l'existence d'une prise de terre.
3. Dispositif de protection contre les surintensités adapté à la section des conducteurs, sur chaque circuit	Adéquation avec le courant assigné (calibre) ou de réglage et section des conducteurs Point à vérifier : Aucun point de connexion de conducteur ou d'appareillage ne présente de trace d'échauffement. Motifs : Conducteurs non visibles ou partiellement visibles
4. La liaison équipotentielle et installation électrique adaptées aux conditions particulières des locaux contenant une douche ou une baignoire	Caractéristiques techniques Point à vérifier : Section satisfaisante de la partie visible du conducteur de liaison équipotentielle supplémentaire Motifs : La LES (Liaison Equipotentielle Supplémentaire) n'est pas visible ou partiellement visible ; Faire intervenir un électricien qualifié afin de vérifier la LES et la compléter si besoin

Parties du bien (pièces et emplacements) n'ayant pu être visitées et justification :

Néant



THONON

Bâtiment A - L'Arcopole
2 Impasse de la source

ANNEMASSE

Bâtiment PETAL - Technosite ALTEA
196 Rue Georges Charpak



7. - Recommandations relevant du devoir de conseil de professionnel

Néant

Nota : Le présent rapport est établi par une personne dont les compétences sont certifiées par LA CERTIFICATION DE PERSONNES - 25 Avenue Léonard de Vinci, Immeuble Europarc, 33600 PESSAC (détail sur www.info-certif.fr)

Dates de visite et d'établissement de l'état : **08/10/2024**

Visite effectuée le : **08/10/2024**

Etat rédigé à **SCIEZ**, le **08/10/2024**

Par : 



8. – Explications détaillées relatives aux risques encourus

Objectif des dispositions et description des risques encourus

Appareil général de commande et de protection : Cet appareil, accessible à l'intérieur du logement, permet d'interrompre, en cas d'urgence, en un lieu unique, connu et accessible, la totalité de la fourniture de l'alimentation électrique. Son absence, son inaccessibilité ou un appareil inadapté ne permet pas d'assurer cette fonction de coupure en cas de danger (risque d'électrisation, voire d'électrocution), d'incendie ou d'intervention sur l'installation électrique.

Protection différentielle à l'origine de l'installation : Ce dispositif permet de protéger les personnes contre les risques de choc électrique lors d'un défaut d'isolement sur un matériel électrique. Son absence ou son mauvais fonctionnement peut être la cause d'une électrisation, voire d'une électrocution.

Prise de terre et installation de mise à la terre : Ces éléments permettent, lors d'un défaut d'isolement sur un matériel électrique, de dévier à la terre le courant de défaut dangereux qui en résulte. L'absence de ces éléments ou leur inexistence partielle peut être la cause d'une électrisation, voire d'une électrocution.

Protection contre les surintensités : Les disjoncteurs divisionnaires ou coupe-circuits à cartouche fusible, à l'origine de chaque circuit, permettent de protéger les conducteurs et câbles électriques contre les échauffements anormaux dus aux surcharges ou courts-circuits. L'absence de ces dispositifs de protection ou leur calibre trop élevé peut être à l'origine d'incendies.

Liaison équipotentielle dans les locaux contenant une baignoire ou une douche : Elle permet d'éviter, lors d'un défaut, que le corps humain ne soit traversé par un courant électrique dangereux. Son absence privilégie, en cas de défaut, l'écoulement du courant électrique par le corps humain, ce qui peut être la cause d'une électrisation, voire d'une électrocution.

Règles liées aux zones dans les locaux contenant une baignoire ou une douche : Les règles de mise en œuvre de l'installation électrique à l'intérieur de tels locaux permettent de limiter le risque de chocs électriques, du fait de la réduction de la résistance électrique du corps humain lorsque celui-ci est mouillé ou immergé. Le non-respect de celles-ci peut être la cause d'une électrisation, voire d'une électrocution.

Matériels électriques présentant des risques de contact direct : Les matériels électriques dont des parties nues sous tension sont accessibles (matériels électriques anciens, fils électriques dénudés, bornes de connexion non placées dans une boîte équipée d'un couvercle, matériels électriques cassés...) présentent d'importants risques d'électrisation, voire d'électrocution.

Matériels électriques vétustes ou inadaptés à l'usage : Ces matériels électriques, lorsqu'ils sont trop anciens, n'assurent pas une protection satisfaisante contre l'accès aux parties nues sous tension ou ne possèdent plus un niveau d'isolement suffisant. Lorsqu'ils ne sont pas adaptés à l'usage que l'on veut en faire, ils deviennent très dangereux lors de leur utilisation. Dans les deux cas, ces matériels présentent d'importants risques d'électrisation, voire d'électrocution.

Appareils d'utilisation situés dans des parties communes et alimentés depuis les parties privatives : Lorsque l'installation électrique issue de la partie privative n'est pas mise en œuvre correctement, le contact d'une personne avec la masse d'un matériel électrique en défaut ou une partie active sous tension peut être la cause d'électrisation, voire d'électrocution.

Piscine privée ou bassin de fontaine : Les règles de mise en œuvre de l'installation électrique et des équipements associés à la piscine ou au bassin de fontaine permettent de limiter le risque de chocs électriques, du fait de la réduction de la résistance électrique du corps humain lorsque celui-ci est mouillé ou immergé. Le non-respect de celles-ci peut être la cause d'une électrisation, voire d'une électrocution.

Informations complémentaires

Objectif des dispositions et description des risques encourus

Dispositif(s) différentiel(s) à haute sensibilité protégeant l'ensemble de l'installation électrique : L'objectif est d'assurer rapidement la coupure du courant de l'installation électrique ou du circuit concerné, dès l'apparition d'un courant de défaut même de faible valeur. C'est le cas notamment lors de la défaillance occasionnelle (telle que l'usure normale ou anormale des matériels, l'imprudence ou le défaut d'entretien, la rupture du conducteur de mise à la terre d'un matériel électrique) des mesures classiques de protection contre les risques d'électrisation, voire d'électrocution.

Socles de prise de courant de type à obturateurs : Socles de prise de courant de type à obturateurs : l'objectif est d'éviter l'introduction, en particulier par un enfant, d'un objet dans une alvéole d'un socle de prise de courant sous tension pouvant entraîner des brûlures graves et/ou l'électrisation, voire l'électrocution.

Socles de prise de courant de type à puits : La présence d'un puits au niveau d'un socle de prise de courant évite le risque d'électrisation, voire d'électrocution, au moment de l'introduction des fiches mâles non isolées d'un cordon d'alimentation.



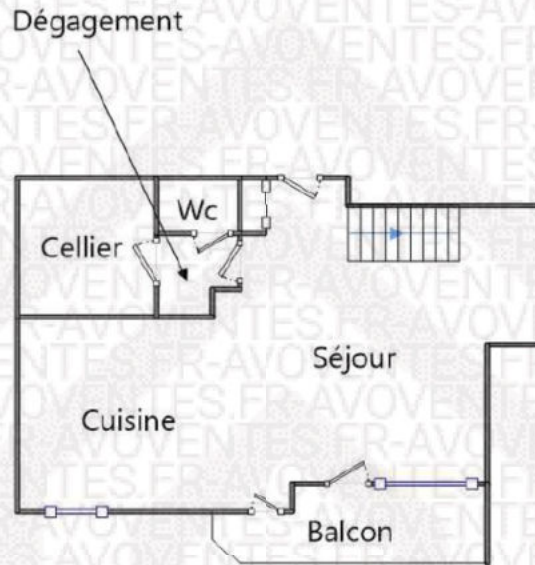
THONON

Bâtiment A - L'Arcopole
2 Impasse de la source

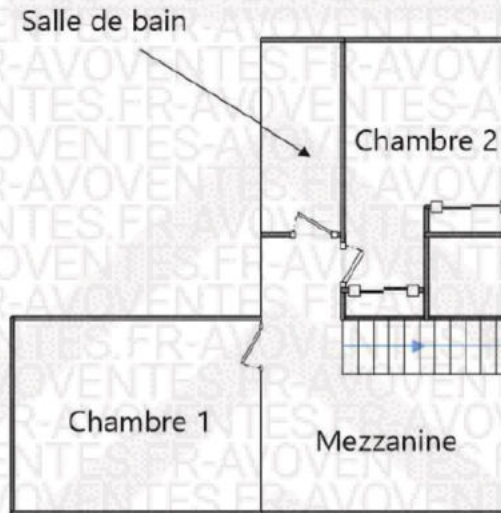
ANNEMASSE

Bâtiment PETAL - Technosite ALTEA
196 Rue Georges Charpak

Annexe - Plans



2ème Etage



3ème Etage

Cave N°14



Garage N°5



Annexe - Photos



Photo du Compteur électrique



Photo du Compteur électrique



Photo PhEle001

Libellé de l'anomalie : L'installation électrique comporte au moins une connexion avec une partie active nue sous tension accessible.

Remarques : Présence de connexion de matériel électrique présentant des parties actives nues sous tension : garage, ch 1, sdb



Photo PhEle001

Libellé de l'anomalie : L'installation électrique comporte au moins une connexion avec une partie active nue sous tension accessible.

Remarques : Présence de connexion de matériel électrique présentant des parties actives nues sous tension : garage, ch 1, sdb



Photo PhEle001

Libellé de l'anomalie : L'installation électrique comporte au moins une connexion avec une partie active nue sous tension accessible.

Remarques : Présence de connexion de matériel électrique présentant des parties actives nues sous tension : garage, ch 1, sdb



Photo PhEle002

Libellé de l'anomalie : L'installation comporte au moins un conducteur actif dont le diamètre est inférieur à 12/10 mm (1,13 mm²).

Remarques : L'installation comporte au moins un conducteur actif dont le diamètre est inférieur à 12/10 mm (1,13 mm²)

Présence de câble scindex.



Photo PhEle003

Libellé de l'anomalie : Au moins un socle de prise de courant ne comporte pas de broche de terre.

Remarques : Au moins un socle de prise de courant n'est pas équipé de broche de terre.



Photo PhEle004

Libellé de l'anomalie : Au moins un circuit (n'alimentant pas des socles de prises de courant) n'est pas relié à la terre.

Remarques : Au moins un circuit (n'alimentant pas des socles de prises de courant) n'est pas relié à la terre.

Règles élémentaires de sécurité et d'usage à respecter (liste non exhaustive)

L'électricité constitue un danger invisible, inodore et silencieux et c'est pourquoi il faut être vigilant quant aux risques qu'elle occasionne (incendie, électrisation, électrocution). Restez toujours attentif à votre installation électrique, vérifiez qu'elle soit et reste en bon état.

Pour limiter les risques, il existe des moyens de prévention simples :

- Ne jamais manipuler une prise ou un fil électrique avec des mains humides
- Ne jamais tirer sur un fil électrique pour le débrancher
- Débrancher un appareil électrique avant de le nettoyer
- Ne jamais toucher les fiches métalliques d'une prise de courant
- Ne jamais manipuler un objet électrique sur un sol humide ou mouillé



Rapport de mission de repérage des matériaux et produits contenant de l'amiante pour l'établissement du constat établi à l'occasion de la vente d'un immeuble bâti (listes A et B de l'annexe 13-9 du Code de la Santé publique)

La présente mission de repérage ne répond pas aux exigences prévues pour les missions de repérage des matériaux et produits contenant de l'amiante avant démolition d'immeuble ou avant réalisation de travaux dans l'immeuble concerné et son rapport ne peut donc pas être utilisé à ces fins

Numéro de dossier : QC AVOVENTES 01878 08/24
Date du repérage : 08/10/2024

Références réglementaires et normatives

Textes réglementaires	Articles L 271-4 à L 271-6 du code de la construction et de l'habitation, Art. L. 1334-13, R. 1334-20 et 21, R. 1334-23 et 24, Annexe 13.9 du Code de la Santé Publique; Arrêtés du 12 décembre 2012 et 26 juin 2013, décret 2011-629 du 3 juin 2011, arrêté du 1 ^{er} juin 2015.
Norme(s) utilisée(s)	Norme NF X 46-020 d'Août 2017 : Repérage des matériaux et produits contenant de l'amiante dans les immeubles bâtis

Immeuble bâti visité

Adresse	LES JARDINS DE BONNATRAIT 29 Route des Jardins de Bonnatrait 74140 SCIEZ
Section(s) cadastrale(s) Numéro(s) de(s) lot(s)	Références cadastrales non communiquées 70 (Appartement) / 49 (Cave) / 90 (Box garage)
Périmètre de repérage Type de logement Date de construction	Toutes parties accessibles sans démontage ni destruction Appartement Bat. C; Etage 2 Entre le 1er Janvier 1949 et le 1er Juillet 1997

Le(s) propriétaire(s)

Nom et prénom	Mr AVOVENTES AVOVENTES
Adresse	LES JARDINS DE BONNATRAIT 29 Route des Jardins de Bonnatrait 74140 SCIEZ

Le(s) signataire(s)

	NOM Prénom	Fonction	Organisme certification	Détail de la certification
Opérateur(s) de repérage ayant participé au repérage ----- Personne(s) signataire(s) autorisant la diffusion du rapport	AVOVENTES AVOVENTES	Opérateur de repérage	LA CERTIFICATION DE PERSONNES 25 Avenue Léonard de Vinci, Immeuble Europarc, 33600 PESSAC	Obtention : 07/12/2023 Échéance : 06/12/2030 N° de certification : 197

Raison sociale de l'entreprise : **QUALICONTROL (Numéro SIRET : 48879854700029)**
Adresse : **L'ARCOPOLE - BATIMENT A - 2 IMPASSE DE LA SOURCE, 74200 THONON-LES-BAINS**
Désignation de la compagnie d'assurance : **AXA France IARD**
Numéro de police et date de validité : **11187803104 / 31/12/2024**

Le rapport de repérage

Date d'émission du rapport de repérage : **08/10/2024**
Diffusion : le présent rapport de repérage ne peut être reproduit que dans sa totalité, annexes incluses
Pagination : le présent rapport avec les annexes comprises, est constitué de 16 pages



Sommaire

1 Les conclusions

2 Le(s) laboratoire(s) d'analyses

3 La mission de repérage

- 3.1 L'objet de la mission
- 3.2 Le cadre de la mission
 - 3.2.1 L'intitulé de la mission
 - 3.2.2 Le cadre réglementaire de la mission
 - 3.2.3 L'objectif de la mission
 - 3.2.4 Le programme de repérage de la mission réglementaire.
 - 3.2.5 Programme de repérage complémentaire (le cas échéant)
 - 3.2.6 Le périmètre de repérage effectif

4 Conditions de réalisation du repérage

- 4.1 Bilan de l'analyse documentaire
- 4.2 Date d'exécution des visites du repérage in situ
- 4.3 Écarts, adjonctions, suppressions par rapport aux normes en vigueur
- 4.4 Plan et procédures de prélèvements

5 Résultats détaillés du repérage

- 5.1 Liste des matériaux ou produits contenant de l'amiante, états de conservation, conséquences réglementaires (fiche de cotation)
- 5.2 Liste des matériaux ou produits susceptibles de contenir de l'amiante, mais n'en contenant pas après analyse
- 5.3 Liste des matériaux ou produits ne contenant pas d'amiante sur justificatif

6 Signatures

7 Annexes

1. – Les conclusions

Avertissement : les textes ont prévu plusieurs cadres réglementaires pour le repérage des matériaux ou produits contenant de l'amiante, notamment pour les cas de démolition d'immeuble. **La présente mission de repérage ne répond pas aux exigences prévues pour les missions de repérage des matériaux et produits contenant de l'amiante avant démolition d'immeuble ou avant réalisation de travaux dans l'immeuble concerné et son rapport ne peut donc pas être utilisé à ces fins.**

1.1. Dans le cadre de mission décrit à l'article 3.2 :

il a été repéré :

- des matériaux et produits contenant de l'amiante sur jugement de l'opérateur :

Plaque (Salle de bain (Trappe de baignoire)) pour lequel il est recommandé de réaliser une évaluation périodique.*

*** Un détail des conséquences réglementaires et recommandations est fourni en annexe de ce rapport, il est rappelé la nécessité d'avertir de la présence d'amiante toute personne pouvant intervenir sur ou à proximité des matériaux et produits concernés ou de ceux les recouvrant ou les protégeant.**

Constat de repérage Amiante

Dossier N° QC AVOVENTES 01878 08/24



- 1.2. Dans le cadre de mission décrit à l'article 3.2 les locaux ou parties de locaux, composants ou parties de composants qui n'ont pu être visités et pour lesquels des investigations complémentaires sont nécessaires afin de statuer sur la présence ou l'absence d'amiante :

Localisation	Parties du local	Raison
Néant	-	

2. - Le(s) laboratoire(s) d'analyses

Raison sociale et nom de l'entreprise : ... Il n'a pas été fait appel à un laboratoire d'analyse

Adresse :

Numéro de l'accréditation Cofrac :

3. - La mission de repérage

3.1 L'objet de la mission

Dans le cadre de la vente de l'immeuble bâti, ou de la partie d'immeuble bâti, décrit en page de couverture du présent rapport, la mission consiste à repérer dans cet immeuble, ou partie d'immeuble, certains matériaux ou produits contenant de l'amiante conformément à la législation en vigueur.

Pour s'exonérer de tout ou partie de sa garantie des vices cachés, le propriétaire vendeur annexe à la promesse de vente ou au contrat de vente le présent rapport.

3.2 Le cadre de la mission

3.2.1 L'intitulé de la mission

«Repérage en vue de l'établissement du constat établi à l'occasion de la vente de tout ou partie d'un immeuble bâti».

3.2.2 Le cadre réglementaire de la mission

L'article L 271-4 du code de la construction et de l'habitation prévoit qu' «en cas de vente de tout ou partie d'un immeuble bâti, un dossier de diagnostic technique, fourni par le vendeur, est annexé à la promesse de vente ou, à défaut de promesse, à l'acte authentique de vente. En cas de vente publique, le dossier de diagnostic technique est annexé au cahier des charges.»

Le dossier de diagnostic technique comprend, entre autres, «l'état mentionnant la présence ou l'absence de matériaux ou produits contenant de l'amiante prévu à l'article L. 1334-13 du même code».

La mission, s'inscrivant dans ce cadre, se veut conforme aux textes réglementaires de référence mentionnés en page de couverture du présent rapport.

3.2.3 L'objectif de la mission

«Le repérage a pour objectif d'identifier et de localiser les matériaux et produits contenant de l'amiante mentionnés en annexe du Code la santé publique.»

L'Annexe du Code de la santé publique est l'annexe 13.9 (liste A et B).

Liste A	
Composant de la construction	Partie du composant à vérifier ou à sonder
Flocages, Cabrifigeages, Faux plafonds	Flocages
	Cabrifigeages
	Faux plafonds

Liste B	
Composant de la construction	Partie du composant à vérifier ou à sonder
1. Parois verticales intérieures	
Murs, Cloisons "en dur" et Poteaux (périphériques et intérieurs)	Enduits projetés
	Revêtement dur (plaques de menuiseries)
	Revêtement dur (amiante-ciment)
	Entourages de poteaux (carton)
	Entourages de poteaux (amiante-ciment)
	Entourages de poteaux (matériau sandwich)
	Entourages de poteaux (carton/plâtre)
Coffrage perdu	
Cloisons (légères et préfabriquées), Gaines et Coffres verticaux	Enduits projetés
	Panneaux de cloisons
2. Planchers et plafonds	
Plafonds, Poutres et Charpentes, Gaines et Coffres Horizontaux	Enduits projetés
	Panneaux collés ou vissés
Planchers	Dalles de sol
3. Conduits, canalisations et équipements intérieurs	
Conduits de fluides (air, eau, autres fluides)	Conduits
	Enveloppes de cabrifuges
Clapets / volets coupe-feu	Clapets coupe-feu
	Volets coupe-feu
Portes coupe-feu	Rebouchage
	Joint (trasses)
Vide-ordures	Joint (bandes)
	Conduits
4. Eléments extérieurs	
Toitures	Plaques (composites)
	Plaques (fibres-ciment)
	Ardoises (composites)
	Ardoises (fibres-ciment)
	Accessoires de couvertures (composites)
	Accessoires de couvertures (fibres-ciment)
	Bardeaux bitumineux
	Plaques (composites)
	Plaques (fibres-ciment)
	Ardoises (composites)
Bardages et façades légères	Ardoises (fibres-ciment)
	Panneaux (composites)
	Panneaux (fibres-ciment)
	Conduites d'eaux pluviales en amiante-ciment
	Conduites d'eaux usées en amiante-ciment
Conduits en toiture et façade	Conduites d'eaux usées en amiante-ciment
	Conduites de finée en amiante-ciment



THONON
Bâtiment A - L'Arcopole
2 Impasse de la source

ANNEMASSE
Bâtiment PETAL - Technosite ALTEA
196 Rue Georges Charpak

3.2.4 Le programme de repérage de la mission réglementaire

Le programme de repérage est défini à minima par l'Annexe 13.9 (liste A et B) du Code de la santé publique et se limite pour une mission normale à la recherche de matériaux et produits contenant de l'amiante dans les composants et parties de composants de la construction y figurant.

En partie droite l'extrait du texte de l'Annexe 13.9

Important : Le programme de repérage de la mission de base est limitatif. Il est plus restreint que celui élaboré pour les missions de repérage de matériaux ou produits contenant de l'amiante avant démolition d'immeuble ou celui à élaborer avant réalisation de travaux.

3.2.5 Programme de repérage complémentaire (le cas échéant)

En plus du programme de repérage réglementaire, le présent rapport porte sur les parties de composants suivantes :

Composant de la construction	Partie du composant ayant été inspecté (Description)	Sur demande ou sur information
Néant	-	

3.2.6 Le périmètre de repérage effectif

Il s'agit de l'ensemble des locaux ou parties de l'immeuble concerné par la mission de repérage figurant sur le schéma de repérage joint en annexe à l'exclusion des locaux ou parties d'immeuble n'ayant pu être visités.

Descriptif des pièces visitées

Séjour

Balcon

Cuisine

Dégagement

Cellier

Wc

Mezzanine

Chambre 1

Salle de bain

Chambre 2

Cave N°14

Garage N°5

Localisation	Description
Séjour	Sol Carrelage Mur Lambris mdf, plâtre peint Plafond Plâtre peint
Balcon	Sol Béton Mur Ciment, crépi Plafond Lambris bois
Cuisine	Sol Carrelage Mur Faïence, plâtre peint Plafond Plâtre peint
Dégagement	Sol Carrelage Mur Plâtre peint Plafond Plâtre peint
Cellier	Sol Carrelage Mur Plâtre peint Plafond Plâtre peint
Wc	Sol Carrelage Mur Plâtre peint Plafond Plâtre peint
Mezzanine	Sol Parquet stratifié Mur Papier peint Plafond Plâtre peint
Chambre 1	Sol Parquet stratifié Mur Papier peint Plafond Plâtre peint
Chambre 2	Sol Parquet stratifié Mur Papier peint Plafond Plâtre peint
Salle de bain	Sol Carrelage Mur Faïence, plâtre peint Plafond Plâtre peint

Constat de repérage Amiante

Dossier N° QC AVOVENTES 01878 08/24



Localisation	Description
Cave N°14	Sol Béton Mur Béton, parpaings Plafond Heraklith
Garage N°5	Sol Béton Mur Béton, parpaings Plafond Béton

4. – Conditions de réalisation du repérage

4.1 Bilan de l'analyse documentaire

Documents demandés	Documents remis
Rapports concernant la recherche d'amiante déjà réalisés	-
Documents décrivant les ouvrages, produits, matériaux et protections physiques mises en place	-
Éléments d'information nécessaires à l'accès aux parties de l'immeuble bâti en toute sécurité	-

Observations : **Néant**

4.2 Date d'exécution des visites du repérage in situ

Date de la commande : 20/08/2024

Date(s) de visite de l'ensemble des locaux : 08/10/2024

4.3 Écarts, adjonctions, suppressions par rapport aux normes en vigueur

La mission de repérage s'est déroulée conformément aux prescriptions de la norme NF X 46-020, révision d'Août 2017.

Remarques :

Certains conduits d'aérations ou de ventilations ne sont pas visibles car leurs grilles sont scellées et difficilement démontables sans dégradations.

Les murs sont doublés. Les murs porteurs ne sont, par conséquent, pas accessibles sans sondages destructifs.

Les revêtements de sol collés (Carrelage.lino. moquette, dalles de sol, ...) empêchent de voir la présence d'autres revêtements en sous face sans effectuer des sondages destructifs.

Observations	Oui	Non	Sans Objet
Plan de prévention réalisé avant intervention sur site	-	-	X
Vide sanitaire accessible			X
Combles ou toiture accessibles et visitables			X

4.4 Plan et procédures de prélèvements

Néant



THONON
Bâtiment A - L'Arcopole
2 Impasse de la source


ANNEMASSE
Bâtiment PETAL - Technosite ALTEA
196 Rue Georges Charpak

5/16

5. – Résultats détaillés du repérage

5.1 Liste des matériaux ou produits contenant de l'amiante, états de conservation, conséquences réglementaires (fiche de cotation)

Matériaux ou produits contenant de l'amiante

Localisation	Identifiant + Description	Conclusion (justification)	Etat de conservation** et préconisations*	Photo
Salle de bain (Trappe de baignoire)	Identifiant: M001 Description: Plaque Liste selon annexe.13-9 du CSP: B	Présence d'amiante (sur jugement de l'opérateur)	Matériau non dégradé Résultat EP** Préconisation : Il est recommandé de réaliser une évaluation périodique. Recommandation : Voir les Mesures d'ordre général – Obligations réglementaires	

* Un détail des conséquences réglementaires et recommandations est fournis en annexe 7.4 de ce présent rapport

** détails fournis en annexe 7.3 de ce présent rapport

Nota : Dès réception de ce rapport, il est nécessaire d'avertir de la présence d'amiante toute personne pouvant intervenir sur ou a proximité des matériaux amiantes ou de ceux les recouvrant ou les protégeant.

5.2 Listes des matériaux et produits ne contenant pas d'amiante après analyse

Localisation	Identifiant + Description
Néant	-

5.3 Liste des matériaux ou produits (liste A et B) ne contenant pas d'amiante sur justificatif

Localisation	Identifiant + Description
Néant	-

Constat de repérage Amiante

Dossier N° QC AVOVENTES 01878 08/24



6. – Signatures

Nota : Le présent rapport est établi par une personne dont les compétences sont certifiées par **LA CERTIFICATION DE PERSONNES** 25 Avenue Léonard de Vinci, Immeuble Europarc, 33600 PESSAC (détail sur www.info-certif.fr)

Fait à SCIEZ, le 08/10/2024

Par : AVOVENTES AVOVENTES



THONON
Bâtiment A - L'Arcopole
2 Impasse de la source

ANNEMASSE
Bâtiment PETAL - Technosite ALTEA
196 Rue Georges Charpak

7/16

ANNEXES

Au rapport de mission de repérage n° QC AVOVENTES 01878 08/24

Informations conformes à l'annexe III de l'arrêté du 12 décembre 2012

Les maladies liées à l'amiante sont provoquées par l'inhalation des fibres. Toutes les variétés d'amiante sont classées comme substances cancérigènes avérées pour l'homme. L'inhalation de fibres d'amiante est à l'origine de cancers (mésothéliomes, cancers broncho-pulmonaires) et d'autres pathologies non cancéreuses (épanchements pleuraux, plaques pleurales).

L'identification des matériaux et produits contenant de l'amiante est un préalable à l'évaluation et à la prévention des risques liés à l'amiante. Elle doit être complétée par la définition et la mise en œuvre de mesures de gestion adaptées et proportionnées pour limiter l'exposition des occupants présents temporairement ou de façon permanente dans l'immeuble. L'information des occupants présents temporairement ou de façon permanente est un préalable essentiel à la prévention du risque d'exposition à l'amiante.

Il convient donc de veiller au maintien du bon état de conservation des matériaux et produits contenant de l'amiante afin de remédier au plus tôt aux situations d'usure anormale ou de dégradation.

Il conviendra de limiter autant que possible les interventions sur les matériaux et produits contenant de l'amiante qui ont été repérés et de faire appel aux professionnels qualifiés, notamment dans le cas de retrait ou de confinement de ce type de matériau ou produit.

Enfin, les déchets contenant de l'amiante doivent être éliminés dans des conditions strictes.

Renseignez-vous auprès de votre mairie ou de votre préfecture. Pour connaître les centres d'élimination près de chez vous, consultez la base de données « déchets » gérée par l'ADEME, directement accessible sur le site internet www.sinoe.org.

Sommaire des annexes

7 Annexes

7.1 Schéma de repérage

7.2 Rapports d'essais

7.3 Grilles réglementaires d'évaluation de l'état de conservation des matériaux et produits contenant de l'amiante

7.4 Conséquences réglementaires et recommandations

7.5 Recommandations générales de sécurité

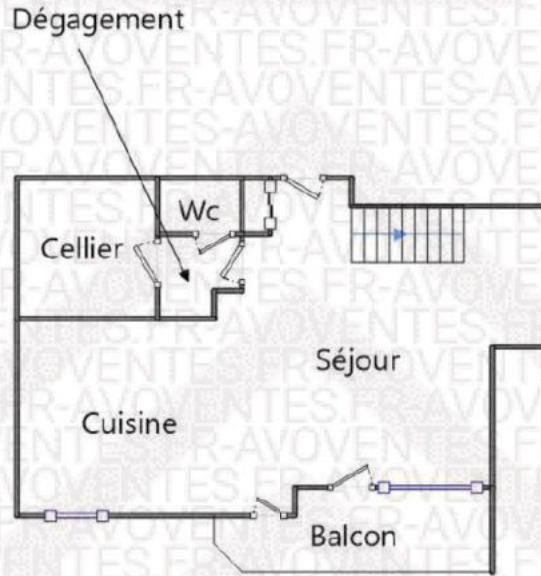
7.6 Documents annexés au présent rapport

Constat de repérage Amiante

Dossier N° QC AVOVENTES 01878 08/24



7.1 - Annexe - Schéma de repérage



2ème Etage



THONON
Bâtiment A - L'Arcopole
2 Impasse de la source

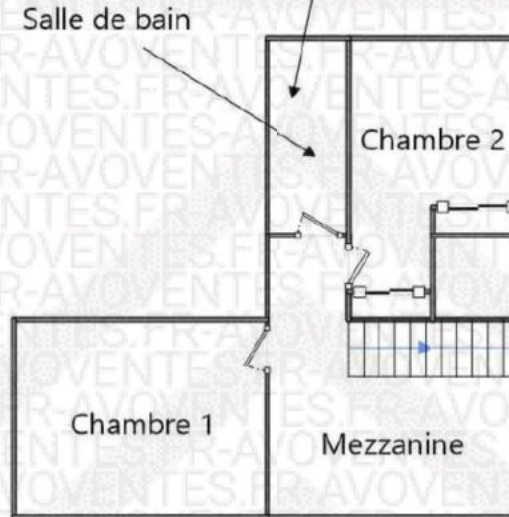
ANNEMASSE
Bâtiment PETAL - Technosite ALTEA
196 Rue Georges Charpak

Constat de repérage Amiante

Dossier N° QC AVOVENTES 01878 08/24



M001 - Plaque
Présence d'amiante
EP



3ème Etage



THONON
Bâtiment A - L'Arcopole
2 Impasse de la source

ANNEMASSE
Bâtiment PETAL - Technosite ALTEA
196 Rue Georges Charpak

10/16

Constat de repérage Amiante

Dossier N° QC AVOVENTES 01878 08/24



Cave N°14



Garage N°5



THONON
Bâtiment A - L'Arcopole
2 Impasse de la source

ANNEMASSE
Bâtiment PETAL - Technosite ALTEA
196 Rue Georges Charpak

Constat de repérage Amiante

Dossier N° QC AVOVENTES 01878 08/24



Légende

	Conduit en fibro-ciment		Dalles de sol	Nom du propriétaire : Mr AVOVENTES AVOVENTES Adresse du bien : LES JARDINS DE BONNATRAIT 29 Route des Jardins de Bonnatrait 74140 SCIEZ
	Conduit autre que fibro-ciment		Carrelage	
	Brides		Colle de revêtement	
	Dépôt de Matériaux contenant de l'amiante		Dalles de faux-plafond	
	Matériau ou produit sur lequel un doute persiste		Toiture en fibro-ciment	
	Présence d'amiante		Toiture en matériaux composites	

Photos



Photo n° PhA001

Localisation : Salle de bain (Trappe de baignoire)

Ouvrage : Cloisons (légères et préfabriquées), Gaines et Coffres verticaux

Partie d'ouvrage : Panneaux de cloisons

Description : Plaque

Localisation sur croquis : M001

7.2 - Annexe - Rapports d'essais

Identification des prélèvements :

Identifiant et prélèvement	Localisation	Composant de la construction	Parties du composant	Description
-	-	-	-	-

Copie des rapports d'essais :

Aucun rapport d'essai n'a été fourni ou n'est disponible



THONON
Bâtiment A - L'Arcopole
2 Impasse de la source

ANNEMASSE
Bâtiment PETAL - Technosite ALTEA
196 Rue Georges Charpak

12/16

Constat de repérage Amiante

Dossier N° QC AVOVENTES 01878 08/24



7.3 - Annexe - Evaluation de l'état de conservation des matériaux et produits contenant de l'amiante

Grilles d'évaluation de l'état de conservation des matériaux ou produit de la liste A

Aucune évaluation n'a été réalisée

Critères d'évaluation de l'état de conservation des matériaux ou produit de la liste A

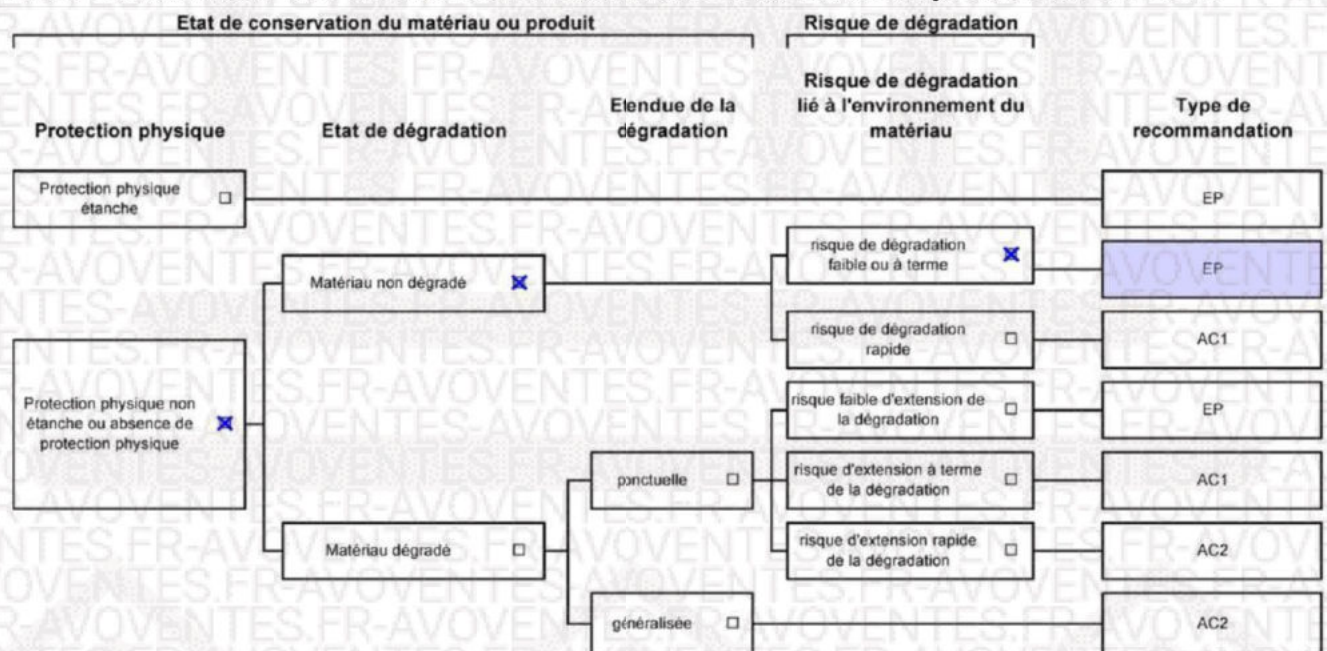
1. Classification des différents degrés d'exposition du produit aux circulations d'air

Fort	Moyen	Faible
<p>1° Il n'existe pas de système spécifique de ventilation, la pièce ou la zone homogène évaluée est ventilée par ouverture des fenêtres. ou</p> <p>2° Le faux plafond se trouve dans un local qui présente une (ou plusieurs) façade(s) ouverte(s) sur l'extérieur susceptible(s) de créer des situations à forts courants d'air, ou</p> <p>3° Il existe un système de ventilation par insufflation d'air dans le local et l'orientation du jet d'air est telle que celui-ci affecte directement le faux plafond contenant de l'amiante.</p>	<p>1° Il existe un système de ventilation par insufflation d'air dans le local et l'orientation du jet est telle que celui-ci n'affecte pas directement le faux plafond contenant de l'amiante, ou</p> <p>2° Il existe un système de ventilation avec reprise(s) d'air au niveau du faux plafond (système de ventilation à double flux).</p>	<p>1° Il n'existe ni ouvrant ni système de ventilation spécifique dans la pièce ou la zone évaluée, ou</p> <p>2° Il existe dans la pièce ou la zone évaluée, un système de ventilation par extraction dont la reprise d'air est éloignée du faux plafond contenant de l'amiante.</p>

2. Classification des différents degrés d'exposition du produit aux chocs et vibrations

Fort	Moyen	Faible
<p>L'exposition du produit aux chocs et vibrations sera considérée comme forte dans les situations où l'activité dans le local ou à l'extérieur engendre des vibrations, ou rend possible les chocs directs avec le faux plafond contenant de l'amiante (ex : hall industriel, gymnase, discothèque...).</p>	<p>L'exposition du produit aux chocs et vibrations sera considérée comme moyenne dans les situations où le faux plafond contenant de l'amiante n'est pas exposé aux dommages mécaniques mais se trouve dans un lieu très fréquenté (ex : supermarché, piscine, théâtre,...).</p>	<p>L'exposition du produit aux chocs et vibrations sera considérée comme faible dans les situations où le faux plafond contenant de l'amiante n'est pas exposé aux dommages mécaniques, n'est pas susceptible d'être dégradé par les occupants ou se trouve dans un local utilisé à des activités tertiaires passives.</p>

Grilles d'évaluation de l'état de conservation des matériaux ou produit de la liste B



Dossier n° QC AVOVENTES 01878 08/24

Date de l'évaluation : 08/10/2024

Bâtiment / local ou zone homogène : Salle de bain (Trappe de baignoire)

Identifiant Matériau : M001

Matériau : Plaque

Résultat EP : Il est recommandé de réaliser une évaluation périodique.



THONON
Bâtiment A - L'Arcopole
2 Impasse de la source

ANNEMASSE
Bâtiment PETAL - Technosite ALTEA
196 Rue Georges Charpak

Critères d'évaluation de l'état de conservation des matériaux ou produit de la liste B

1. Classification des niveaux de risque de dégradation ou d'extension de la dégradation du matériau.

Risque faible de dégradation ou d'extension de dégradation	Risque de dégradation ou d'extension à terme de la dégradation	Risque de dégradation ou d'extension rapide de la dégradation
L'environnement du matériau contenant de l'amiante ne présente pas ou très peu de risque pouvant entraîner à terme, une dégradation ou une extension de la dégradation du matériau.	L'environnement du matériau contenant de l'amiante présente un risque pouvant entraîner à terme, une dégradation ou une extension de la dégradation du matériau.	L'environnement du matériau contenant de l'amiante présente un risque important pouvant entraîner rapidement, une dégradation ou une extension de la dégradation du matériau.

Légende : EP = évaluation périodique ; AC1 = action corrective de premier niveau ; AC2 = action corrective de second niveau.

L'évaluation du risque de dégradation lié à l'environnement du matériau ou produit prend en compte :

- Les agressions physiques intrinsèques au local (ventilation, humidité, etc...) selon que le risque est probable ou avéré ;
- La sollicitation des matériaux ou produits liée à l'activité des locaux, selon qu'elle est exceptionnelle/faible ou quotidienne/forte.

Elle ne prend pas en compte certains facteurs fluctuants d'aggravation de la dégradation des produits et matériaux, comme la fréquence d'occupation du local, la présence d'animaux nuisibles, l'usage réel des locaux, un défaut d'entretien des équipements, etc...

7.4 - Annexe - Conséquences réglementaires et recommandations

Conséquences réglementaires suivant l'état de conservation des matériaux ou produit de la liste A

Article R1334-27 : En fonction du résultat du diagnostic obtenu à partir de la grille d'évaluation de l'arrêté du 12 décembre 2012, le propriétaire met en œuvre les préconisations mentionnées à l'article R1334-20 selon les modalités suivantes :

Score 1 – L'évaluation périodique de l'état de conservation de ces matériaux et produits de la liste A contenant de l'amiante est effectué dans un délai maximal de trois ans à compter de la date de remise au propriétaire du rapport de repérage ou des résultats de la dernière évaluation de l'état de conservation, ou à l'occasion de toute modification substantielle de l'ouvrage et de son usage. La personne ayant réalisé cette évaluation en remet les résultats au propriétaire contre accusé de réception.

Score 2 – La mesure d'empoussièrément dans l'air est effectuée dans les conditions définies à l'article R1334-25, dans un délai de trois mois à compter de la date de remise au propriétaire du rapport de repérage ou des résultats de la dernière évaluation de l'état de conservation. L'organisme qui réalise les prélèvements d'air remet les résultats des mesures d'empoussièrément au propriétaire contre accusé de réception.

Score 3 – Les travaux de confinement ou de retrait de l'amiante sont mis en œuvre selon les modalités prévues à l'article R. 1334-29.

Article R1334-28 : Si le niveau d'empoussièrément mesuré dans l'air en application de l'article R1334-27 est inférieur ou égal à la valeur de cinq fibres par litre, le propriétaire fait procéder à l'évaluation périodique de l'état de conservation des matériaux et produits de la liste A contenant de l'amiante prévue à l'article R1334-20, dans un délai maximal de trois ans à compter de la date de remise des résultats des mesures d'empoussièrément ou à l'occasion de toute modification substantielle de l'ouvrage ou de son usage.

Si le niveau d'empoussièrément mesuré dans l'air en application de l'article R1334-27 est supérieur à cinq fibres par litre, le propriétaire fait procéder à des travaux de confinement ou de retrait de l'amiante, selon les modalités prévues à l'article R1334-29.

Article R1334-29 : Les travaux précités doivent être achevés dans un délai de trente-six mois à compter de la date à laquelle sont remis au propriétaire le rapport de repérage ou les résultats des mesures d'empoussièrément ou de la dernière évaluation de l'état de conservation. Pendant la période précédant les travaux, des mesures conservatoires appropriées doivent être mises en œuvre afin de réduire l'exposition des occupants et de la maintenir au niveau le plus bas possible, et dans tous les cas à un niveau d'empoussièrément inférieur à cinq fibres par litre. Les mesures conservatoires ne doivent conduire à aucune sollicitation des matériaux et produits concernés par les travaux.

Le propriétaire informe le préfet du département du lieu d'implantation de l'immeuble concerné, dans un délai de deux mois à compter de la date à laquelle sont remis le rapport de repérage ou les résultats des mesures d'empoussièrément ou de la dernière évaluation de l'état de conservation, des mesures conservatoires mises en œuvre, et, dans un délai de douze mois, des travaux à réaliser et de l'échéancier proposé.

Article R.1334-29-3 :

I) A l'issue des travaux de retrait ou de confinement de matériaux et produits de la liste A mentionnés à l'article R.1334-29, le propriétaire fait procéder par une personne mentionnée au premier alinéa de l'article R.1334-23, avant toute restitution des locaux traités, à un examen visuel de l'état des surfaces traitées. Il fait également procéder, dans les conditions définies à l'article R.1334-25, à une mesure du niveau d'empoussièrément dans l'air après démantèlement du dispositif de confinement. Ce niveau doit être inférieur ou égal à cinq fibres par litre.

II) Si les travaux ne conduisent pas au retrait total des matériaux et produits de la liste A contenant de l'amiante, il est procédé à une évaluation périodique de l'état de conservation de ces matériaux et produits résiduels dans les conditions prévues par l'arrêté mentionné à l'article R.1334-20, dans un délai maximal de trois ans à compter de la date à laquelle sont remis les résultats du contrôle ou à l'occasion de toute modification substantielle de l'ouvrage ou de son usage.

III) Lorsque des travaux de retrait ou de confinement de matériaux et produits de la liste B contenant de l'amiante sont effectués à l'intérieur de bâtiment occupés ou fréquentés, le propriétaire fait procéder, avant toute restitution des locaux traités, à l'examen visuel et à la mesure d'empoussièrément dans l'air mentionnée au premier alinéa du présent article.

Détail des préconisations suivant l'état de conservation des matériaux ou produit de la liste B

1. Réalisation d'une « évaluation périodique », lorsque le type de matériau ou produit concerné contenant de l'amiante, la nature et l'étendue des dégradations qu'il présente et l'évaluation du risque de dégradation ne conduisent pas à conclure à la nécessité d'une action de protection immédiate sur le matériau ou produit, consistant à :
 - a) Contrôler périodiquement que l'état de dégradation des matériaux et produits concernés ne s'aggrave pas et, le cas échéant, que leur protection demeure en bon état de conservation ;
 - b) Rechercher, le cas échéant, les causes de dégradation et prendre les mesures appropriées pour les supprimer.
2. Réalisation d'une « action corrective de premier niveau », lorsque le type de matériau ou produit concerné contenant de l'amiante, la nature et l'étendue des dégradations et l'évaluation du risque de dégradation conduisent à conclure à la nécessité d'une action de remise en état limitée au remplacement, au recouvrement ou à la protection des seuls éléments dégradés, consistant à :

Constat de repérage Amiante

Dossier N° QC AVOVENTES 01878 08/24



- a) Rechercher les causes de la dégradation et définir les mesures correctives appropriées pour les supprimer ; b) Procéder à la mise en œuvre de ces mesures correctives afin d'éviter toute nouvelle dégradation et, dans l'attente, prendre les mesures de protection appropriées afin de limiter le risque de dispersion des fibres d'amiante ;
c) Veiller à ce que les modifications apportées ne soient pas de nature à aggraver l'état des autres matériaux et produits contenant de l'amiante restant accessibles dans la même zone ;
d) Contrôler périodiquement que les autres matériaux et produits restant accessibles ainsi que, le cas échéant, leur protection demeurent en bon état de conservation.
Il est rappelé l'obligation de faire appel à une entreprise certifiée pour le retrait ou le confinement.

3. Réalisation d'une « action corrective de second niveau », qui concerne l'ensemble d'une zone, de telle sorte que le matériau ou produit ne soit plus soumis à aucune agression ni dégradation, consistant à :
- a) Prendre, tant que les mesures mentionnées au c) (paragraphe suivant) n'ont pas été mises en place, les mesures conservatoires appropriées pour limiter le risque de dégradation et la dispersion des fibres d'amiante. Cela peut consister à adapter, voire condamner l'usage des locaux concernés afin d'éviter toute exposition et toute dégradation du matériau ou produit contenant de l'amiante. Durant les mesures conservatoires, et afin de vérifier que celles-ci sont adaptées, une mesure d'empoussièrement est réalisée, conformément aux dispositions du code de la santé publique ;
b) Procéder à une analyse de risque complémentaire, afin de définir les mesures de protection ou de retrait les plus adaptées, prenant en compte l'intégralité des matériaux et produits contenant de l'amiante dans la zone concernée ;
c) Mettre en œuvre les mesures de protection ou de retrait définies par l'analyse de risque ;
d) Contrôler périodiquement que les autres matériaux et produits restant accessibles, ainsi que leur protection, demeurent en bon état de conservation.
En fonction des situations particulières rencontrées lors de l'évaluation de l'état de conservation, des compléments et précisions à ces recommandations sont susceptibles d'être apportées.

7.5 - Annexe - Recommandations générales de sécurité

L'identification des matériaux et produits contenant de l'amiante est un préalable à l'évaluation et à la prévention des risques liés à la présence d'amiante dans un bâtiment. Elle doit être complétée par la définition et la mise en œuvre de mesures de gestion adaptées et proportionnées pour limiter l'exposition des occupants présents temporairement ou de façon permanente dans le bâtiment et des personnes appelées à intervenir sur les matériaux ou produits contenant de l'amiante. Les recommandations générales de sécurité définies ci-après rappellent les règles de base destinées à prévenir les expositions. Le propriétaire (ou, à défaut, l'exploitant) de l'immeuble concerné adapte ces recommandations aux particularités de chaque bâtiment et de ses conditions d'occupation ainsi qu'aux situations particulières rencontrées.
Ces recommandations générales de sécurité ne se substituent en aucun cas aux obligations réglementaires existantes en matière de prévention des risques pour la santé et la sécurité des travailleurs, inscrites dans le code du travail.

1. Informations générales

a) Dangerosité de l'amiante

Les maladies liées à l'amiante sont provoquées par l'inhalation des fibres. Toutes les variétés d'amiante sont classées comme substances cancérigènes avérées pour l'homme. Elles sont à l'origine de cancers qui peuvent atteindre soit la plèvre qui entoure les poumons (mésotéliomes), soit les bronches et/ou les poumons (cancers bronchoc-pulmonaires). Ces lésions surviennent longtemps (souvent entre 20 à 40 ans) après le début de l'exposition à l'amiante. Le Centre international de recherche sur le cancer (CIRC) a également établi récemment un lien entre exposition à l'amiante et cancers du larynx et des ovaires. D'autres pathologies, non cancéreuses, peuvent également survenir en lien avec une exposition à l'amiante. Il s'agit exceptionnellement d'épanchements pleuraux (liquide dans la plèvre) qui peuvent être récidivants ou de plaques pleurales (qui épaississent la plèvre). Dans le cas d'empoussièrement important, habituellement d'origine professionnelle, l'amiante peut provoquer une sclérose (asbestose) qui réduira la capacité respiratoire et peut dans les cas les plus graves produire une insuffisance respiratoire parfois mortelle. Le risque de cancer du poumon peut être majoré par l'exposition à d'autres agents cancérigènes, comme la fumée du tabac.

b) Présence d'amiante dans des matériaux et produits en bon état de conservation

L'amiante a été intégré dans la composition de nombreux matériaux utilisés notamment pour la construction. En raison de son caractère cancérigène, ses usages ont été restreints progressivement à partir de 1977, pour aboutir à une interdiction totale en 1997. En fonction de leur caractéristique, les matériaux et produits contenant de l'amiante peuvent libérer des fibres d'amiante en cas d'usure ou lors d'interventions mettant en cause l'intégrité du matériau ou produit (par exemple perçage, ponçage, découpe, friction...). Ces situations peuvent alors conduire à des expositions importantes si des mesures de protection renforcées ne sont pas prises. Pour rappel, les matériaux et produits répertoriés aux listes A et B de l'annexe 13-9 du code de la santé publique font l'objet d'une évaluation de l'état de conservation dont les modalités sont définies par arrêté. Il convient de suivre les recommandations émises par les opérateurs de repérage dits « diagnostiqueurs » pour la gestion des matériaux ou produits repérés.
De façon générale, il est important de veiller au maintien en bon état de conservation des matériaux et produits contenant de l'amiante et de remédier au plus tôt aux situations d'usure anormale ou de dégradation de ceux-ci.

2. Intervention de professionnels soumis aux dispositions du code du travail

Il est recommandé aux particuliers d'éviter dans la mesure du possible toute intervention directe sur des matériaux et produits contenant de l'amiante et de faire appel à des professionnels compétents dans de telles situations. Les entreprises réalisant des opérations sur matériaux et produits contenant de l'amiante sont soumises aux dispositions des articles R. 4412-94 à R. 4412-148 du code du travail. Les entreprises qui réalisent des travaux de retrait ou de confinement de matériaux et produits contenant de l'amiante doivent en particulier être certifiées dans les conditions prévues à l'article R. 4412-129. Cette certification est obligatoire à partir du 1er juillet 2013 pour les entreprises effectuant des travaux de retrait sur l'enveloppe extérieure des immeubles bâtis et à partir du 1er juillet 2014 pour les entreprises de génie civil. Des documents d'information et des conseils pratiques de prévention adaptés sont disponibles sur le site Travailler-mieux (<http://www.travailler-mieux.gouv.fr>) et sur le site de l'Institut national de recherche et de sécurité pour la prévention des accidents du travail et des maladies professionnelles (<http://www.inrs.fr>).

3. Recommandations générales de sécurité

Il convient d'éviter au maximum l'émission de poussières notamment lors d'interventions ponctuelles non répétées, par exemple :

- perçage d'un mur pour accrocher un tableau ;
- remplacement de joints sur des matériaux contenant de l'amiante ;
- travaux réalisés à proximité d'un matériau contenant de l'amiante en bon état, par exemple des interventions légères dans des boîtiers électriques, sur des gaines ou des circuits situés sous un flocage sans action directe sur celui-ci, de remplacement d'une vanne sur une canalisation calorifugée à l'amiante.



THONON
Bâtiment A - L'Arcopole
2 Impasse de la source

ANNEMASSE
Bâtiment PETAL - Technosite ALTEA
196 Rue Georges Charpak

15/16

Constat de repérage Amiante

Dossier N° QC AVOVENTES 01878 08/24



L'émission de poussières peut être limitée par humidification locale des matériaux contenant de l'amiante en prenant les mesures nécessaires pour éviter tout risque électrique et/ou en utilisant de préférence des outils manuels ou des outils à vitesse lente.

Le port d'équipements adaptés de protection respiratoire est recommandé. Le port d'une combinaison jetable permet d'éviter la propagation de fibres d'amiante en dehors de la zone de travail. Les combinaisons doivent être jetées après chaque utilisation.

Des informations sur le choix des équipements de protection sont disponibles sur le site internet amiante de l'INRS à l'adresse suivante : www.amiante.inrs.fr. De plus, il convient de disposer d'un sac à déchets à proximité immédiate de la zone de travail et d'une éponge ou d'un chiffon humide de nettoyage.

4. Gestion des déchets contenant de l'amiante

Les déchets de toute nature contenant de l'amiante sont des déchets dangereux. A ce titre, un certain nombre de dispositions réglementaires, dont les principales sont rappelées ci-après, encadrent leur élimination.

Lors de travaux conduisant à un désamiantage de tout ou partie de l'immeuble, la personne pour laquelle les travaux sont réalisés, c'est-à-dire les maîtres d'ouvrage, en règle générale les propriétaires, ont la responsabilité de la bonne gestion des déchets produits, conformément aux dispositions de l'article L. 541-2 du code de l'environnement. Ce sont les producteurs des déchets au sens du code de l'environnement.

Les déchets liés au fonctionnement d'un chantier (équipements de protection, matériel, filtres, bâches, etc.) sont de la responsabilité de l'entreprise qui réalise les travaux.

a. Conditionnement des déchets

Les déchets de toute nature susceptibles de libérer des fibres d'amiante sont conditionnés et traités de manière à ne pas provoquer d'émission de poussières. Ils sont ramassés au fur et à mesure de leur production et conditionnés dans des emballages appropriés et fermés, avec apposition de l'étiquetage prévu par le décret no 88-466 du 28 avril 1988 relatif aux produits contenant de l'amiante et par le code de l'environnement notamment ses articles R. 551-1 à R. 551-13 relatifs aux dispositions générales relatives à tous les ouvrages d'infrastructures en matière de stationnement, chargement ou déchargement de matières dangereuses.

Les professionnels soumis aux dispositions du code du travail doivent procéder à l'évacuation des déchets, hors du chantier, aussitôt que possible, dès que le volume le justifie après décontamination de leurs emballages.

b. Apport en déchèterie

Environ 10 % des déchèteries acceptent les déchets d'amiante lié à des matériaux inertes ayant conservé leur intégrité provenant de ménages, voire d'artisans. Tout autre déchet contenant de l'amiante est interdit en déchèterie.

A partir du 1er janvier 2013, les exploitants de déchèterie ont l'obligation de fournir aux usagers les emballages et l'étiquetage appropriés aux déchets d'amiante.

c. Filières d'élimination des déchets

Les matériaux contenant de l'amiante ainsi que les équipements de protection (combinaison, masque, gants...) et les déchets issus du nettoyage (chiffon...) sont des déchets dangereux. En fonction de leur nature, plusieurs filières d'élimination peuvent être envisagées.

Les déchets contenant de l'amiante lié à des matériaux inertes ayant conservé leur intégrité peuvent être éliminés dans des installations de stockage de déchets non dangereux si ces installations disposent d'un casier de stockage dédié à ce type de déchets.

Tout autre déchet amianté doit être éliminé dans une installation de stockage pour déchets dangereux ou être vitrifiés. En particulier, les déchets liés au fonctionnement du chantier, lorsqu'ils sont susceptibles d'être contaminés par de l'amiante, doivent être éliminés dans une installation de stockage pour déchets dangereux ou être vitrifiés.

d. Information sur les déchèteries et les installations d'élimination des déchets d'amiante

Les informations relatives aux déchèteries acceptant des déchets d'amiante lié et aux installations d'élimination des déchets d'amiante peuvent être obtenues auprès :

- de la préfecture ou de la direction régionale de l'environnement, de l'aménagement et du logement (direction régionale et interdépartementale de l'environnement et de l'énergie en Ile-de-France) ou de la direction de l'environnement, de l'aménagement et du logement ;
- du conseil général (ou conseil régional en Ile-de-France) au regard de ses compétences de planification sur les déchets dangereux ;
- de la mairie ;
- ou sur la base de données « déchets » gérée par l'Agence de l'environnement et de la maîtrise de l'énergie, directement accessible sur internet à l'adresse suivante : www.sinoe.org.

e. Traçabilité

Le producteur des déchets remplit un bordereau de suivi des déchets d'amiante (BSDA, CERFA no 11861). Le formulaire CERFA est téléchargeable sur le site du ministère chargé de l'environnement. Le propriétaire recevra l'original du bordereau rempli par les autres intervenants (entreprise de travaux, transporteur, exploitant de l'installation de stockage ou du site de vitrification).

Dans tous les cas, le producteur des déchets devra avoir préalablement obtenu un certificat d'acceptation préalable lui garantissant l'effectivité d'une filière d'élimination des déchets.

Par exception, le bordereau de suivi des déchets d'amiante n'est pas imposé aux particuliers voire aux artisans qui se rendent dans une déchèterie pour y déposer des déchets d'amiante lié à des matériaux inertes ayant conservé leur intégrité. Ils ne doivent pas remplir un bordereau de suivi de déchets d'amiante, ce dernier étant élaboré par la déchèterie.

7.6 - Annexe - Autres documents

Aucun autre document n'a été fourni ou n'est disponible



THONON
Bâtiment A - L'Arcopole
2 Impasse de la source

ANNEMASSE
Bâtiment PETAL - Technosite ALTEA
196 Rue Georges Charpak

16/16



Etat des Risques et Pollutions

En application des articles L125-5 à 7 et R125-26 du code de l'environnement.

Référence : QC 01878 08/24

Réalisé par

Pour le compte de QUALICONTROL

Date de réalisation : 9 octobre 2024 (Valable 6 mois)

Selon les informations mises à disposition par arrêté préfectoral :

N° DDT-2020-808 du 15 juin 2020.

REFERENCES DU BIEN

Adresse du bien

29 Rte des Jardins de Bonnatrait

74140 Sciez

Référence(s) cadastrale(s):

BI0018

ERP établi selon les parcelles localisées au cadastre.

Vendeur

Mr

Acquéreur

-



SYNTHESES

A ce jour, la commune est soumise à l'obligation d'Information Acquéreur Locataire (IAL). Une déclaration de sinistre indemnisé est nécessaire.

Etat des Risques et Pollutions (ERP)					
Votre commune				Votre immeuble	
Type	Nature du risque	Etat de la procédure	Date	Concerné	Travaux
Aucune procédure en vigueur sur la commune				-	-
	Zonage de sismicité : 4 - Moyenne ⁽¹⁾			oui	-
	Zonage du potentiel radon : 1 - Faible ⁽²⁾			non	-
Commune non concernée par la démarche d'étude du risque lié au recul du trait de côte.					

Etat des risques approfondi (Synthèse Risque Argile / ENSA / ERPS)	Concerné	Détails
Zonage du retrait-gonflement des argiles	Non	Aléa Faible
Plan d'Exposition au Bruit ⁽³⁾	Non	-
Basias, Basol, Icpé	Oui	2 sites* à - de 500 mètres

*ce chiffre ne comprend pas les sites non localisés de la commune.

(1) Zonage sismique de la France d'après l'annexe des articles R563-1 à 8 du Code de l'Environnement modifiés par les Décrets n°2010-1254 et n°2010-1255 du 22 octobre 2010 ainsi que par l'Arrêté du 22 octobre 2010 (nouvelles règles de construction parasismique - EUROCODE 8).







(2) Situation de l'immeuble au regard des zones à potentiel radon du territoire français définies à l'article R.1333-29 du code de la santé publique modifié par le Décret n°2018-434 du 4 juin 2018, délimitées par l'Arrêté interministériel du 27 juin 2018.

(3) Information cartographique consultable en mairie et en ligne à l'adresse suivante : <https://www.geoportail.gouv.fr/donnees/plan-dexposition-au-bruit-peb>

Attention, les informations contenues dans le second tableau de synthèse ci-dessus sont données à titre informatif. Pour plus de détails vous pouvez commander un Etat des risques approfondi.



Attention, les informations contenues dans ce tableau de synthèse sont données à titre informatif et ne sont pas détaillées dans ce document.

Etat des risques complémentaires (Géorisques)			
Risques	Concerné	Détails	
 Inondation	TRI : Territoire à Risque important d'Inondation	Non	
	AZI : Atlas des Zones Inondables	Non	
	PAPI : Programmes d'actions de Prévention des Inondations	Non	
	Remontées de nappes	Oui	Zones potentiellement sujettes aux inondations de cave, fiabilité FAIBLE (dans un rayon de 500 mètres).
 Installation nucléaire	Non		
 Mouvement de terrain	Non		
 Pollution des sols, des eaux ou de l'air	BASOL : Sites pollués ou potentiellement pollués	Non	
	BASIAS : Sites industriels et activités de service	Oui	Le bien se situe dans un rayon de 500 mètres d'un ou plusieurs sites identifiés.
	ICPE : Installations industrielles	Oui	Le bien se situe dans un rayon de 1000 mètres d'une ou plusieurs installations identifiées.
 Cavités souterraines	Non		
 Canalisation TMD	Non		

Source des données : <https://www.georisques.gouv.fr/>



État des Risques et Pollutions

Cet état, à remplir par le vendeur ou le bailleur, est destiné à être joint en annexe d'un contrat de vente ou de location d'un bien immobilier et à être remis, dès la première visite, au potentiel acquéreur par le vendeur ou au potentiel locataire par le bailleur. Il doit dater de moins de 6 mois et être actualisé, si nécessaire, lors de l'établissement de la promesse de vente, du contrat préliminaire, de l'acte authentique ou du contrat de bail.

Situation du bien immobilier (bâti ou non bâti)

Document réalisé le : 09/10/2024

Parcelle(s) : BI0018
29 Rte des Jardins de Bonnatrait 74140 Sciez

Situation de l'immeuble au regard de plans de prévention des risques naturels [PPRn]

L'immeuble est situé dans le périmètre d'un PPRn **prescrit** oui non

L'immeuble est situé dans le périmètre d'un PPRn **appliqué par anticipation** oui non

L'immeuble est situé dans le périmètre d'un PPRn **approuvé** oui non

Les risques naturels pris en compte sont liés à : (les risques grisés ne font pas l'objet d'une procédure PPR sur la commune)

Inondation Crue torrentielle Remonte de nappe Submersion marine Avalanche

Mouvement de terrain Mvt terrain-Sécheresse Séisme Cyclone Eruption volcanique

Feu de forêt autre

L'immeuble est concerné par des prescriptions de travaux dans le règlement du ou des PPRn oui non

si oui, les travaux prescrits par le règlement du PPR naturel ont été réalisés oui non

Situation de l'immeuble au regard de plans de prévention des risques miniers [PPRm]

L'immeuble est situé dans le périmètre d'un PPRm **prescrit** oui non

L'immeuble est situé dans le périmètre d'un PPRm **appliqué par anticipation** oui non

L'immeuble est situé dans le périmètre d'un PPRm **approuvé** oui non

Les risques miniers pris en compte sont liés à : (les risques grisés ne font pas l'objet d'une procédure PPR sur la commune)

Risque miniers Affaissement Effondrement Tassement Emission de gaz

Pollution des sols Pollution des eaux autre

L'immeuble est concerné par des prescriptions de travaux dans le règlement du ou des PPRm oui non

si oui, les travaux prescrits par le règlement du PPR miniers ont été réalisés oui non

Situation de l'immeuble au regard de plans de prévention des risques technologiques [PPRT]

L'immeuble est situé dans le périmètre d'un PPRT **approuvé** oui non

L'immeuble est situé dans le périmètre d'un PPRT **prescrit** oui non

Les risques technologiques pris en compte sont liés à : (les risques grisés ne font pas l'objet d'une procédure PPR sur la commune)

Risque Industriel Effet thermique Effet desurpression Effet toxique Projection

L'immeuble est situé en secteur d'expropriation ou de délaissement oui non

L'immeuble est situé en zone de prescription oui non

Si la transaction concerne un logement, les travaux prescrits ont été réalisés oui non

Si la transaction ne concerne pas un logement, l'information sur le type de risques auxquels l'immeuble est exposé ainsi que leur gravité, probabilité et cinétique, est jointe à l'acte de vente ou au contrat de location* oui non

*Information à compléter par le vendeur / bailleur, disponible auprès de la Préfecture

Situation de l'immeuble au regard du zonage sismique réglementaire

L'immeuble est situé dans une zone de sismicité classée en : zone 1 zone 2 zone 3 zone 4 zone 5

Tès faible Faible Modérée Moyenne Forte

Situation de l'immeuble au regard du zonage réglementaire à potentiel radon

L'immeuble se situe dans une zone à potentiel radon : zone 1 zone 2 zone 3

Faible Faible avec facteur de transfert Significatif

Information relative aux sinistres indemnisés par l'assurance suite à une catastrophe N/M/T (catastrophe naturelle, minière ou technologique)

L'immeuble a donné lieu au versement d'une indemnité à la suite d'une catastrophe N/M/T* oui non

*Information à compléter par le vendeur / bailleur

Information relative à la pollution des sols

L'immeuble est situé dans un Secteur d'Information sur les Sols (SIS) oui non

Aucun SIS ne concerne cette commune à ce jour

Situation de l'immeuble au regard du recul du trait de côte (RTC)

L'immeuble est situé sur une commune concernée par le recul du trait de côte et listée par décret oui non

L'immeuble est situé dans une zone exposée au recul du trait de côte identifiée par un document d'urbanisme : oui, à horizon d'exposition de 0 à 30 ans oui, à horizon d'exposition de 30 à 100 ans non zonage indisponible

L'immeuble est concerné par des prescriptions applicables à cette zone oui non

L'immeuble est concerné par une obligation de démolition et de remise en état à réaliser oui non

*Information à compléter par le vendeur / bailleur

Parties concernées

Vendeur Mr AVOVENTES-BOUVIÈRES à [] le []

Acquéreur - à [] le []

Attention ! S'ils n'impliquent pas d'obligation ou d'interdiction réglementaire particulière, les aléas connus ou prévisibles qui peuvent être signalés dans les divers documents d'information préventive et concerner le bien immobilier, ne sont pas mentionnés par cet état.



Déclaration de sinistres indemnisés

en application des articles L 125-5 et R125-26 du Code de l'environnement

Si, à votre connaissance, l'immeuble a fait l'objet d'une indemnisation suite à des dommages consécutifs à des événements ayant eu pour conséquence la publication d'un arrêté de catastrophe naturelle, cochez ci-dessous la case correspondante dans la colonne "Indemnisé".

Arrêtés CATNAT sur la commune

Risque	Début	Fin	JO	Indemnisé
Sécheresse et réhydratation - Tassements différentiels	01/04/2022	30/09/2022	27/12/2023	<input type="checkbox"/>
Sécheresse et réhydratation - Tassements différentiels	01/07/2018	31/12/2018	30/11/2019	<input type="checkbox"/>
Séisme	15/07/1996	23/07/1996	17/10/1996	<input type="checkbox"/>
Glissement de terrain	08/01/1993	18/01/1993	08/07/1993	<input type="checkbox"/>
Tempête (vent)	06/11/1982	10/11/1982	19/11/1982	<input type="checkbox"/>

Pour en savoir plus, chacun peut consulter en préfecture ou en mairie, le dossier départemental sur les risques majeurs, le document d'information communal sur les risques majeurs et, sur internet, le portail dédié à la prévention des risques majeurs : <https://www.georisques.gouv.fr/>

Préfecture : Annecy - Haute-Savoie
 Commune : Sciez

Adresse de l'immeuble :
 29 Rte des Jardins de Bonnatrait
 Parcelle(s) : BI0018
 74140 Sciez
 France

Etabli le : _____

Vendeur : _____

Mr _____

Acquéreur : _____



Argiles - Information relative aux travaux non réalisés

Conformément aux dispositions de l'article R125-24 du Code de l'environnement pris en son dernier alinéa :

« En cas de vente du bien assuré et lorsqu'il dispose du rapport d'expertise qui lui a été communiqué par l'assureur conformément à l'article L. 125-2 du code des assurances, le vendeur joint à l'état des risques la liste des travaux permettant un arrêt des désordres existants non réalisés bien qu'ayant été indemnisés ou ouvrant droit à une indemnisation et qui sont consécutifs à des dommages matériels directs causés par le phénomène naturel de mouvements de terrain différentiels consécutifs à la sécheresse et à la réhydratation des sols survenus pendant la période au cours de laquelle il a été propriétaire du bien ».

	Oui	Non
L'immeuble présente des désordres répondant aux critères éncncés dans l'article ci-dessus reproduit.	<input type="checkbox"/>	<input type="checkbox"/>

Le vendeur doit joindre à l'état des risques la liste des travaux non encore réalisés permettant un arrêt de ces désordres.



Prescriptions de travaux

Aucune

Documents de référence

Aucun

Conclusions

L'Etat des Risques en date du 09/10/2024 fait apparaître que la commune dans laquelle se trouve le bien fait l'objet d'un arrêté préfectoral n°DDT-2020-808 en date du 15/06/2020 en matière d'obligation d'Information Acquéreur Locataire sur les Risques Naturels, Miniers et Technologiques.

Selon les informations mises à disposition dans le Dossier Communal d'Information, le BIEN est ainsi concerné par :

- Le risque sismique (niveau 4, sismicité Moyenne) et par la réglementation de construction parasismique EUROCODE 8

Sommaire des annexes

> Arrêté Préfectoral n° DDT-2020-808 du 15 juin 2020

> Cartographies :

- Fiche d'information des acquéreurs et des locataires sur la sismicité
- Cartographie réglementaire de la sismicité
- Fiche d'information des acquéreurs et des locataires sur le risque radon

A titre indicatif, ces pièces sont jointes au présent rapport.

PRÉFET DE LA HAUTE-SAVOIE

Direction départementale
des territoires
Service aménagement, risques
Cellule prévention des risques

Anney, le 15 juin 2020

AVOVENTES

LE PRÉFET DE LA HAUTE-SAVOIE
Officier de la Légion d'honneur
Officier de l'ordre national du Mérite

Arrêté n°DDT-2020-808

relatif à l'obligation d'annexer un état des risques naturels, miniers et technologiques lors de toute transaction concernant les biens immobiliers situés sur les communes d'Andilly, Copponex, Massongy, Savigny, Scionzier, Saint-Julien-en-Genevois, Viry, Anney, Chens-sur-Léman, Cranves-Sales, Fillière, Saint-Eustache, Saint-Germain-sur-Rhône, Sciez, Sevrier ;

VU le code de l'environnement, notamment les articles L. 125-5 et R. 125-23 à R. 125-27 ;

VU le décret n° 2004-374 du 29 avril 2004 modifié, relatif aux pouvoirs des préfets, à l'organisation et à l'action des services de l'État dans les régions et départements ;

VU le décret du 3 novembre 2016 portant nomination de **AVOVENTES** préfet, en qualité de préfet de la Haute-Savoie ;

VU l'arrêté préfectoral n°PREF/DRHB/BOA/2018-033 du 21 novembre 2018 de délégation de signature à **AVOVENTES** directeur départemental des territoires de la Haute-Savoie ;

VU l'arrêté préfectoral n° 2006-83 du 9 février 2006, mis à jour le 5 septembre 2019, fixant la liste des communes concernées par l'obligation d'information des acquéreurs et des locataires de biens immobiliers sur les risques naturels et technologiques majeurs ;

VU l'arrêté interministériel du 17 septembre 2019 portant reconnaissance de l'état de catastrophe naturelle pour les mouvements de terrain différentiels consécutifs à la sécheresse et à la réhydratation des sol du 1^{er} juillet 2018 au 31 décembre 2018 pour les communes de Saint-Julien-en-Genevois et Viry ;

VU l'arrêté interministériel du 15 octobre 2019 portant reconnaissance de l'état de catastrophe naturelle pour les mouvements de terrain différentiels consécutifs à la sécheresse et à la réhydratation des sol du 1^{er} juillet 2018 au 31 décembre 2018 pour les communes d'Andilly, Copponex, Massongy, Savigny et Scionzier ;

VU l'arrêté interministériel du 19 novembre 2019 portant reconnaissance de l'état de catastrophe naturelle pour les mouvements de terrain différentiels consécutifs à la sécheresse et à la réhydratation des sol du 1^{er} juillet 2018 au 31 décembre 2018 pour les communes d'Anney, Chens-sur-Léman, Cranves-Sales, Fillière, Saint-Eustache, Saint-Germain-sur-Rhône, Sciez et Sevrier ;

ARRETE

Article 1 : Les éléments nécessaires à l'élaboration de l'état des risques pour l'information des acquéreurs et des locataires de biens immobiliers sur les risques naturels, miniers et technologiques majeurs situés dans les communes d'Andilly, Copponex, Massongy, Savigny, Scionzier, Saint-Julien-en-Genevois, Viry, Annecy, Chens-sur-Léman, Cranves-Sales, Fillière, Saint-Eustache, Saint-Germain-sur-Rhône, Sciez et Sevrier sont consignés dans un dossier communal d'information consultable en mairie, préfecture et sous-préfecture.

Ce dossier comprend :

- la mention des risques naturels pris en compte dans le PPR,
- la cartographie des zones réglementées,
- le règlement,
- la zone de sismicité attachée à la commune,
- la zone à potentiel radon attachée à la commune
- les événements ayant donné lieu à la reconnaissance de l'état de catastrophe naturelle.

Article 2 : Une copie du présent arrêté est adressée en mairie et à la chambre départementale des notaires.

Le présent arrêté sera affiché pendant un mois en mairie et publié au recueil des actes administratifs de la préfecture de la Haute-Savoie.

Article 3 : La liste des communes, les dossiers communaux d'information, la liste des arrêtés de reconnaissance de l'état de catastrophe naturelle ou technologique sont mis à jour à chaque arrêté modifiant la situation d'une ou de plusieurs communes au regard des conditions mentionnées à l'article R125-25 du code de l'environnement.

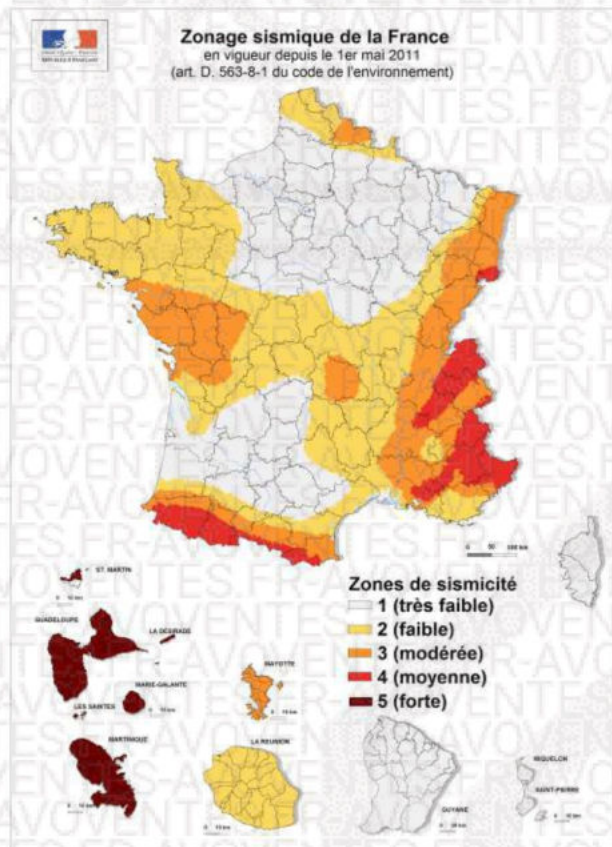
Article 4 : M. le directeur départemental des territoires, Mmes et MM. les maires d'Andilly, Copponex, Massongy, Savigny, Scionzier, Saint-Julien-en-Genevois, Viry, Annecy, Chens-sur-Léman, Cranves-Sales, Fillière, Saint-Eustache, Saint-Germain-sur-Rhône, Sciez et Sevrier sont chargés, chacun en ce qui le concerne, de l'exécution du présent arrêté.

Pour le préfet et par délégation,
le directeur départemental des territoires,


AVOVENTES

Le zonage sismique sur ma commune

Le zonage sismique de la France:



Les données de sismicité instrumentale et historique et des calculs de probabilité permettent d'aboutir à l'élaboration d'un zonage sismique. Cette analyse probabiliste représente la possibilité pour un lieu donné, d'être exposé à des secousses telluriques.

Elle prend en compte la répartition spatiale non uniforme de la sismicité sur le territoire français et a permis d'établir la cartographie ci-contre qui découpe le territoire français en 5 zones de sismicité: **très faible, faible, modérée, moyenne, forte**. Les constructeurs s'appuient sur ce zonage sismique pour appliquer des dispositions de constructions adaptées au degré d'exposition **au risque sismique**.

La réglementation distingue quatre catégories d'importance (selon leur utilisation et leur rôle dans la gestion de crise):

- I – bâtiments dans lesquels il n'y a aucune activité humaine nécessitant un séjour de longue durée**
- II – bâtiments de faible hauteur, habitations individuelles**
- III – établissements recevant du public, établissements scolaires, logements sociaux**
- IV – bâtiments indispensables à la sécurité civile et à la gestion de crise (hôpitaux, casernes de pompiers, préfectures ...)**

Pour les bâtiments neufs		1	2	3	4	5
I		Aucune exigence				
II		Aucune exigence		Règles CPMI-EC8 Zones 3/4	Règles CPMI-EC8 Zcne5	
		Aucune exigence	Eurocode 8			
III		Aucune exigence	Eurocode 8			
IV		Aucune exigence	Eurocode 8			

Si vous habitez, construisez votre maison ou effectuez des travaux :

- en **zone 1**, aucune règle parasismique n'est imposée ;
- en **zone 2**, aucune règle parasismique n'est imposée sur les maisons individuelles et les petits bâtiments. Les règles de l'Eurocode 8 sont imposées pour les logements sociaux et les immeubles de grande taille ;
- en **zone 3 et 4**, des règles simplifiées appelées CPMI –EC8 zone 3/4 peuvent s'appliquer pour les maisons individuelles;
- en **zone 5**, des règles simplifiées appelées CPMI-EC8 zone 5 peuvent s'appliquer pour les maisons individuelles.

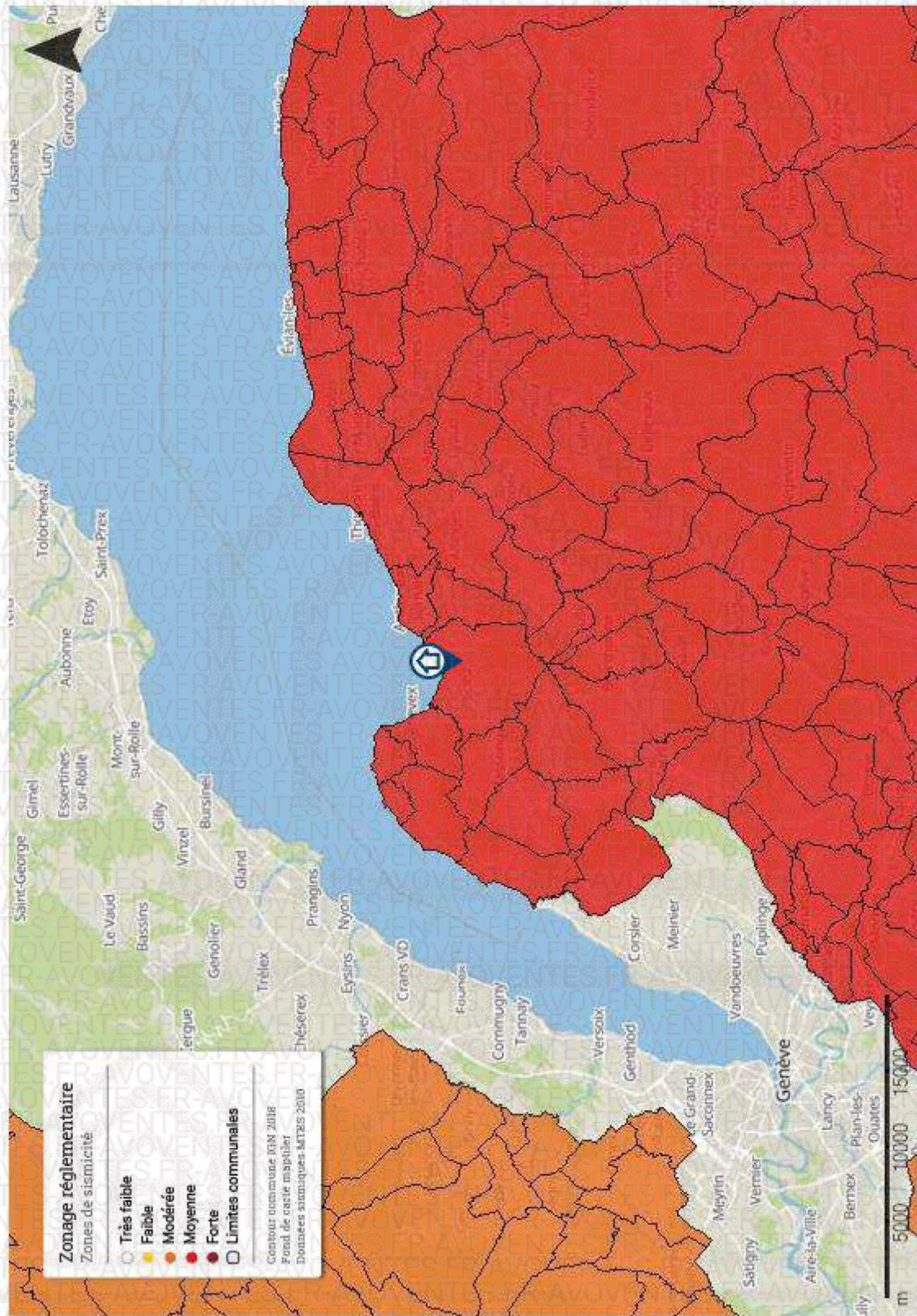
Pour connaître, votre zone de sismicité: <https://www.georisques.gouv.fr/> - rubrique « **Connaitre les risques près de chez moi** »

Le moyen le plus sûr pour résister aux effets des séismes est la construction parasismique : concevoir et construire selon les normes parasismique en vigueur, tenir compte des caractéristiques géologiques et mécaniques du sol.

Pour en savoir plus:

Qu'est-ce qu'un séisme, comment mesure-t-on un séisme ? → <https://www.georisques.gouv.fr/minformer-sur-un-risque/seisme>

Que faire en cas de séisme ? → <https://www.georisques.gouv.fr/me-preparer-me-protger/que-faire-en-cas-de-seisme>



Zonage réglementaire
Zones de sismicité

- Très faible
- Faible
- Modérée
- Moyenne
- Forte
- Limites communales

Contour commune IGN 2018
Fond de carte maptiler
Données sismiques MTRS 2010

m 5000 10000 15000

Le zonage radon sur ma commune

Le zonage à potentiel radon des sols France métropolitaine



Qu'est-ce que le radon ?

Le radon est un gaz radioactif naturel inodore, incolore et inerte chimiquement. Il est issu de la désintégration de l'uranium et du radium présents dans le sol et les roches.

Le radon est présent partout : dans l'air, le sol, l'eau avec une concentration très variable d'un lieu à l'autre suivant de nombreux facteurs : pression, température, porosité, ventilation...

Dans l'air extérieur, le radon se dilue rapidement et sa concentration moyenne reste généralement très faible. Par contre, dans les espaces clos comme les bâtiments, il peut s'accumuler et atteindre parfois des concentrations élevées.

Les zones les plus concernées par des niveaux élevés de radon dans les bâtiments sont celles ayant des formations géologiques naturellement riches en uranium (sous-sols granitiques et volcaniques).

La concentration en radon se mesure en becquerel par mètre cube d'air (Bq/m³) et le niveau moyen de radon dans l'habitat français est inférieur à 100 Bq/m³. Il existe néanmoins d'importantes disparités liées aux caractéristiques du sol, mais aussi du bâtiment et de sa ventilation. La concentration varie également selon les habitudes de ses occupants en matière d'aération et de chauffage.

Quel est le risque pour la santé ?

Le radon est classé comme cancérigène certain pour le poumon depuis 1987 (Centre international de recherche sur le cancer de l'OMS). En effet, le radon crée, en se désintégrant, des descendantssolides radioactifs (polonium, bismuth, plomb) qui peuvent se fixer sur les aérosols de l'air et, une fois inhalés, se déposer le long des voies respiratoires en provoquant leur irradiation.

À long terme, l'inhalation du radon conduit à augmenter le risque de développer un cancer du poumon. Cette augmentation est proportionnelle à l'exposition cumulée tout au long de sa vie.

En France, le radon est la seconde cause de cancer du poumon, après le tabac, et on estime qu'environ 3000 décès par an lui sont imputables. Qui plus est, pour une même exposition au radon, le risque de développer un cancer du poumon est environ 20 fois plus élevé pour un fumeur que pour un non-fumeur.

Comment connaître l'exposition au radon dans son habitation ?

Le seul moyen de connaître son niveau d'exposition au radon est de le mesurer grâce à des détecteurs (dosimètres radon) pendant au moins de 2 mois en période de chauffe (mi-septembre à fin avril) dans les pièces aux niveaux les plus bas occupés (séjour et chambre de préférence). En effet, le radon provenant principalement des sols sous les bâtiments, les expositions les plus élevées se situent généralement dans les lieux de vie les plus proches du sol.

Les détecteurs sont commercialisés et analysés par des laboratoires spécialisés (renseignements disponibles sur les sites internet mentionnés dans les contacts utiles ci-dessous). Des détecteurs peuvent également être mis à disposition ponctuellement lors de campagnes de prévention (renseignements auprès de sa commune, de l'agence régionale de santé (ARS) ou de la direction régionale de l'environnement, de l'aménagement et du logement (DREAL)).

Il est recommandé d'avoir un niveau de radon dans son logement inférieur au niveau de référence fixé à 300 Bq/m³, et plus généralement, le plus bas raisonnablement possible.

Comment réduire l'exposition au radon dans son habitation ?

Des solutions techniques existent pour réduire la concentration en radon dans son habitation :

- ✓ aérer quotidiennement son domicile par l'ouverture des fenêtres au moins 10 minutes par jour ;
- ✓ ne pas obstruer les entrées et les sorties d'air, quand elles existent, et les nettoyer régulièrement ;
- ✓ veiller à l'entretien régulier du système de ventilation, quand il existe, et à changer les filtres régulièrement.

Les travaux d'aménagement suivants permettent également de réduire la concentration en radon dans son habitation :

- ✓ assurer l'étanchéité de l'interface entre le bâtiment et le sol vis-à-vis du passage du radon (fissures, joints sol/mur, passages des réseaux) ;
- ✓ améliorer, rétablir ou mettre en œuvre une ventilation naturelle ou mécanique dans le soubassement de son domicile.

Les solutions techniques sont à choisir et à adapter à son bâtiment. Aussi, il est conseillé de faire appel à des professionnels du bâtiment qui pourront réaliser un diagnostic de la situation et aider à choisir les solutions les plus adaptées. Une fois ces solutions mises en œuvre, il est recommandé de vérifier leur efficacité en réalisant de nouvelles mesures de radon.

Information acquéreur – locataire (IAL – article L.125-5 du CE) sur le risque radon

Le potentiel radon des sols

Le potentiel radon des sols représente la capacité du sol à émettre du radon. Il prend en compte la richesse en uranium et radium présents dans les roches du sous-sol, la porosité du sol ainsi que plusieurs facteurs géologiques particuliers pouvant favoriser la remontée du radon vers la surface comme les failles, les cavités souterraines, les zones minières...

Il ne permet pas de connaître la concentration dans son habitation et donc son exposition réelle au radon qui dépend aussi de la qualité de la construction et de son mode de vie. Il permet toutefois d'émettre certaines recommandations selon son intensité.

Recommandations pour un logement situé dans une commune à potentiel radon significatif (zone 3)

Il est recommandé de procéder au mesurage du radon dans son logement dans des pièces aux niveaux les plus bas occupés. Le nombre de détecteurs à placer dépend de la surface du bâtiment, avec a minima deux détecteurs à positionner de préférence dans le séjour et une chambre.

Si les résultats sont inférieurs au niveau de référence de 300 Bq/m³, aucune action particulière n'apparaît aujourd'hui nécessaire, à l'exception des bonnes pratiques en termes de qualité de l'air intérieur de son logement (aération quotidienne de son logement par ouverture des fenêtres au moins dix minutes par jour, pas d'obstruction des systèmes de ventilation...).

Si les résultats dépassent légèrement le niveau de référence, il est recommandé de mettre en œuvre des solutions techniques pour réduire l'exposition au radon dans son habitation. De nouvelles mesures sont à réaliser à l'issue de la réalisation des travaux pour vérifier leur efficacité.

Si les résultats dépassent fortement le niveau de référence (> 1000 Bq/m³), il est fortement recommandé de mettre en œuvre des solutions techniques pour réduire l'exposition au radon dans son habitation. Les solutions sont à choisir et à adapter au bâtiment. Aussi, il est conseillé de faire appel à des professionnels du bâtiment qui pourront réaliser un diagnostic de la situation et aider à choisir les solutions les plus adaptées. Ces solutions peuvent être mises en œuvre progressivement en fonction des difficultés de réalisation ou de leur coût. À l'issue des travaux, il convient de réaliser de nouvelles mesures de radon pour vérifier leur efficacité.

Quel que soit le niveau de radon mesuré dans son logement, si des travaux de rénovation énergétique sont engagés (changement des fenêtres...), il convient de s'assurer du maintien d'un taux de renouvellement de l'air suffisant et d'aérer quotidiennement son logement par ouverture des fenêtres au moins dix minutes par jour. De nouvelles mesures de radon sont également conseillées pour connaître l'évolution de sa situation.

Pour en savoir plus – contacts utiles

Ministère de la transition écologique et de la cohésion des territoires : www.georisques.gouv.fr
Ministère de la santé et de la prévention : <https://sante.gouv.fr/sante-et-environnement/batiments/article/radon>
Au niveau régional :
ARS (santé, environnement) : www.ars.sante.fr
DREAL (logement) : <https://www.ecologie.gouv.fr/services-deconcentres-des-ministeres>
Informations sur le radon :
Institut de radioprotection et de sûreté nucléaire (risque, mesure) : www.irsn.fr/radon