



Dossier Technique Immobilier

Numéro de dossier : 23011101043
Date du repérage : 11/01/2023



Désignation du ou des bâtiments

Localisation du ou des bâtiments :
Département : ...**Haute-Savoie**
Adresse :**88 Route des Vallées**
Commune :**74100 ANNEMASSE**
Section cadastrale B, Parcelle(s) n° 5128
Désignation et situation du ou des lot(s) de copropriété :
, Lot numéro 24, cave 8,
Périmètre de repérage :
Appartement - T2 + cave

Désignation du propriétaire

Désignation du client :
Nom et prénom :
Adresse :

Objet de la mission :

- Constat amiante avant-vente Métrage (Loi Carrez) Diagnostic de Performance Energétique
 Etat des Risques et Pollutions Diag. Installations Electricité

Certificat de superficie de la partie privative



MESURAGE

Date du repérage : 11/01/2023
Numéro de dossier : 2301110104



La présente mission consiste à établir la superficie de la surface privative des biens ci-dessous désignés, afin de satisfaire aux dispositions de la loi pour l'Accès au logement et un urbanisme rénové (ALUR) du 24 mars 2014 art. 54 II et V, de la loi n° 96/1107 du 18 décembre 1996, n°2014-1545 du 20 décembre 2014 et du décret n° 97/532 du 23 mai 1997, en vue de reporter leur superficie dans un acte de vente à intervenir, en aucun cas elle ne préjuge du caractère de décence ou d'habilité du logement.

Références réglementaires

Textes réglementaires

Extrait de l'Article 4-1 - La superficie de la partie privative d'un lot ou d'une fraction de lot, mentionnée à l'article 46 de la loi du 10 juillet 1965, est la superficie des planchers des locaux clos et couverts après déduction des surfaces occupées par les murs, cloisons, marches et cages d'escalier, gaines, embrasures de portes et de fenêtres. Il n'est pas tenu compte des planchers des parties des locaux d'une hauteur inférieure à 1,80 m.

Extrait Art.4-2 - Les lots ou fractions de lots d'une superficie inférieure à 8 mètres carrés ne sont pas pris en compte pour le calcul de la superficie mentionnée à l'article 4-1.

Désignation du ou des bâtiments

Localisation du ou des bâtiments :

Département : **Haute-Savoie**
Adresse : **88 Route des Vallées**
Commune : **74100 ANNEMASSE**
Section cadastrale B, Parcelle(s) n°
5128

Désignation et situation du ou des lot(s) de copropriété :
, Lot numéro 24, cave 8,

Désignation du propriétaire

Désignation du client :

Nom et prénom :
Adresse :

Donneur d'ordre (sur déclaration de l'intéressé)

Nom et prénom : **SCP MOTTET DUCLOS**
Adresse : **Le Clos DESJACQUES**
8 Rue Amédée VIII de Savoie
BP 6
74160 SAINT-JULIEN-EN-GENEVOIS

Repérage

Périmètre de repérage : **Appartement - T2 + cave porte**
n°14

Désignation de l'opérateur de diagnostic

Nom et prénom :
Raison sociale et nom de l'entreprise : **Cabinet Gavard Leroy**
Adresse : **346 route de la TOUR**
74250 PEILLONNEX
Numéro SIRET : **492077144**
Désignation de la compagnie d'assurance : ... **AXA FRANCE IARD S.A.**
Numéro de police et date de validité : **10583929904 / 31/12/2022**

Superficie privative en m² du ou des lot(s)

Surface loi Carrez totale : 40,85 m² (quarante mètres carrés quatre-vingt-cinq)

Surface au sol totale : 40,95 m² (quarante mètres carrés quatre-vingt-quinze)





Résultat du repérage

Date du repérage : **11/01/2023**
 Documents remis par le donneur d'ordre à l'opérateur de repérage : **Néant**
 Représentant du propriétaire (accompagnateur) : **rdv Mtre Mottet**

Tableau récapitulatif des surfaces de chaque pièce au sens Loi Carrez :

Parties de l'immeuble bâties visitées	Superficie privative au sens Carrez	Surface au sol	Commentaires
Entrée	3,07	3,17	Hauteur inférieure à 1,80m
Dégagement	1,76	1,76	
Salon	14,61	14,61	
Wc	1,19	1,19	
Salle de bain	2,84	2,84	
Cuisine	7,32	7,32	
Chambre	10,06	10,06	

Superficie privative en m² du ou des lot(s) :

Surface loi Carrez totale : 40,85 m² (quarante mètres carrés quatre-vingt-cinq)

Surface au sol totale : 40,95 m² (quarante mètres carrés quatre-vingt-quinze)

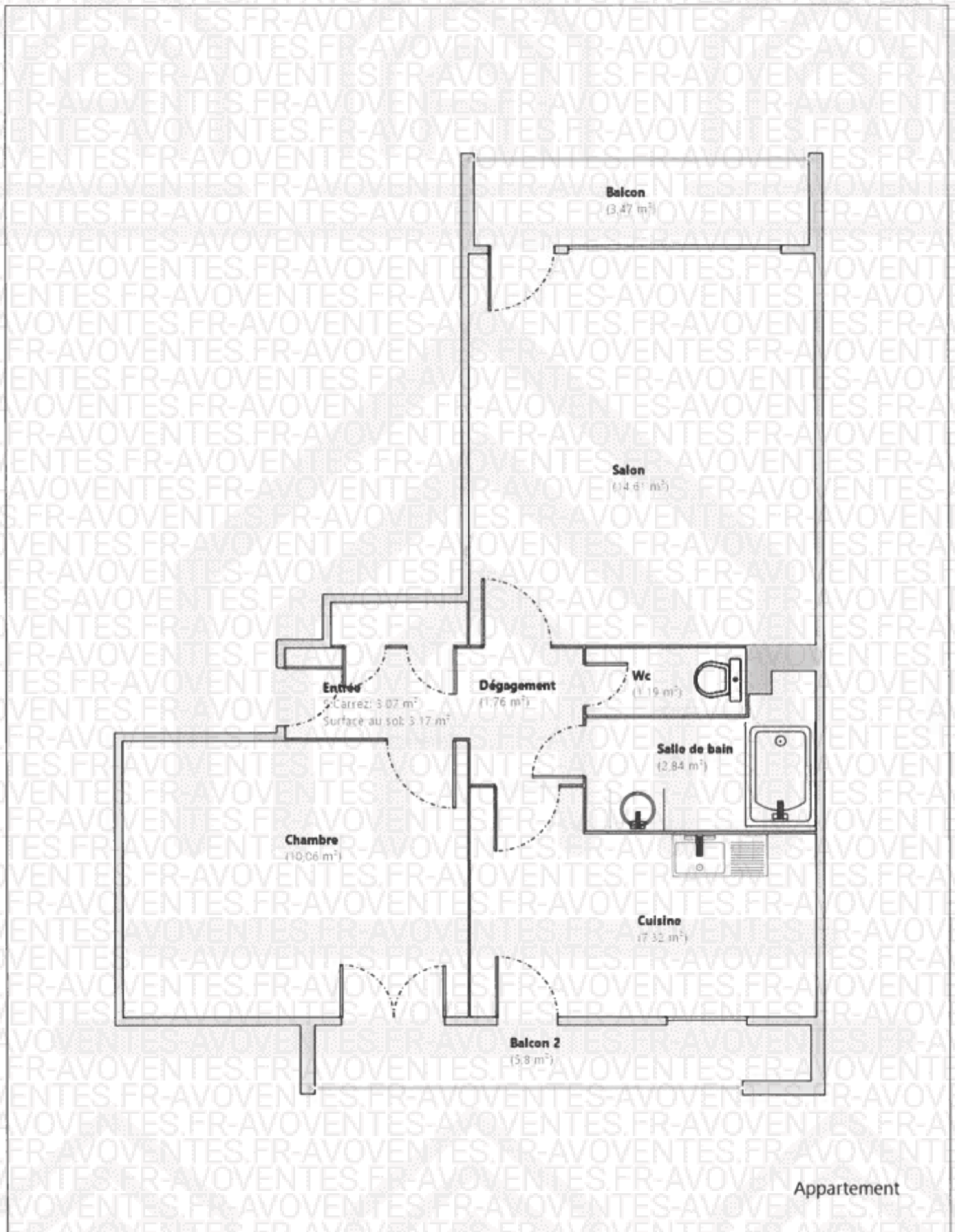
Résultat du repérage – Parties annexes

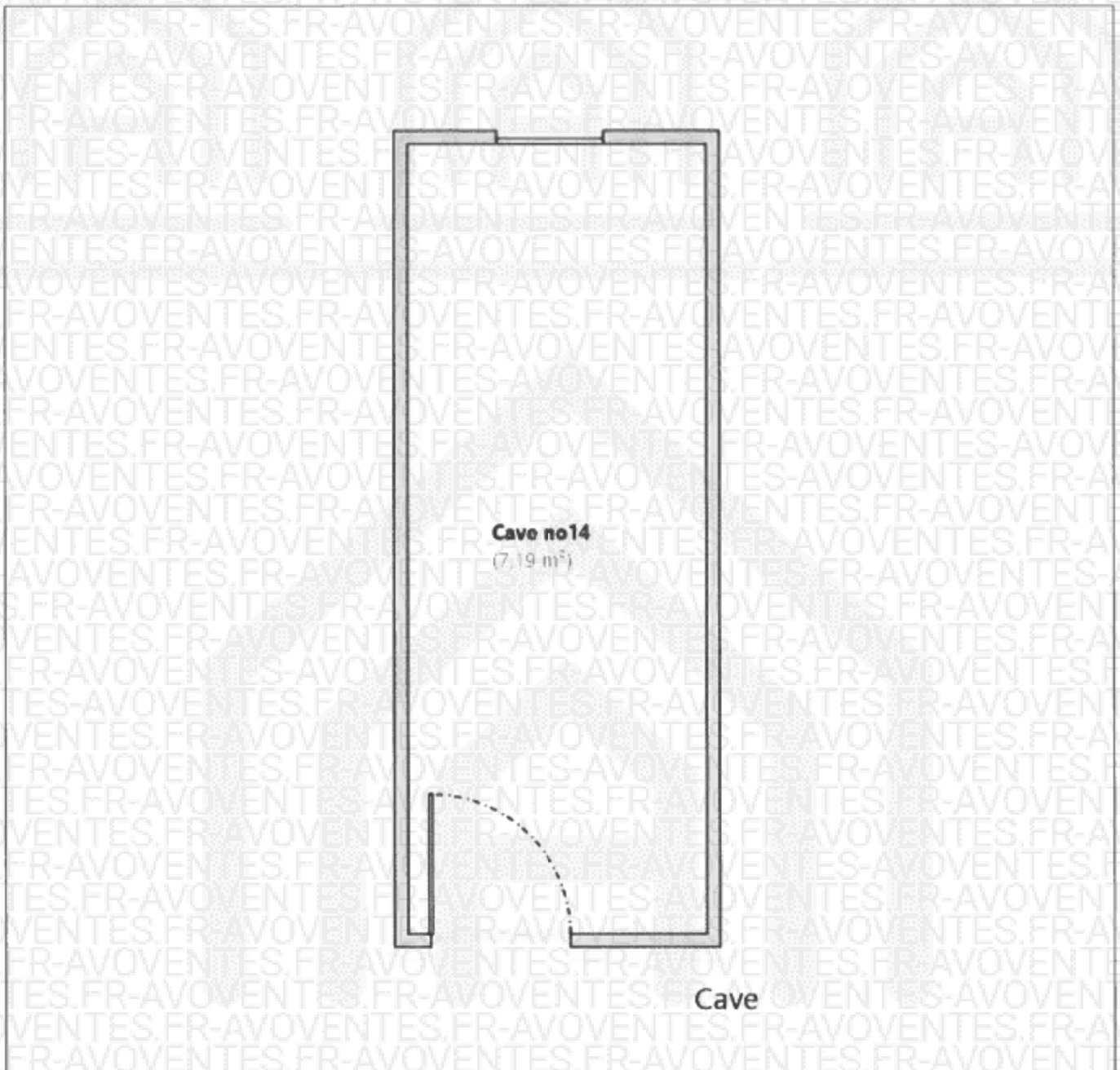
Parties de l'immeuble bâties visitées	Superficie privative au sens Carrez	Surface au sol	Motif de non prise en compte
Cave no14	0	7,19	Pièce dont la fonction l'exclue de la surface carrez
Balcon	0	3,47	Pièce non réglementaire
Balcon 2	0	5,8	Pièce non réglementaire

Fait à **PEILLONNEX**, le **11/01/2023**

Par : **CAVOVENTES.FR**

CABINET
gavardleroy
DIAGNOSTICS IMMOBILIERS
 Siège social : 346 route de la TOUR 74250 PEILLONNEX
 Tél. 0 (033) 450 35 51 - Fax 0 (033) 450 36 07 71
 RCS : 823 95 14 490 077 144 200 0 390 - SIRET : 823 95 14 490 077





DPE diagnostic de performance énergétique (logement)

n° : 2374E0089413X
établi le : 11/01/2023
valable jusqu'au : 10/01/2033

Ce document vous permet de savoir si votre logement est économe en énergie et préserve le climat. Il vous donne également des pistes pour améliorer ses performances et réduire vos factures. Pour en savoir plus ; <https://www.ecologie.gouv.fr/diagnostic-performance-energetique-dpe>



adresse : **88 Route des Vallées (N° de lot: 24, cave 8, garage 53) 74100 ANNEMASSE**

type de bien : **Appartement**
année de construction : **1975**
surface habitable : **40,85 m²**

propriétaire
adresse :

©AVOVENTES.FR

Performance énergétique et climatique



Le niveau de consommation énergétique dépend de l'isolation du logement et de la performance des équipements. Pour l'améliorer, voir pages 4 à 6

Ce logement émet 6 198 kg de CO₂ par an, soit l'équivalent de 32 113 km parcourus en voiture. Le niveau d'émissions dépend principalement des types d'énergies utilisées (bois, électricité, gaz, fioul, etc.)

Estimation des coûts annuels d'énergie du logement

Les coûts sont estimés en fonction des caractéristiques de votre logement et pour une utilisation standard sur 5 usages (chauffage, eau chaude sanitaire, climatisation, éclairage, auxiliaires) voir p.3 pour voir les détails par poste.



entre **1 520 €** et **2 090 €** par an

Prix moyens des énergies indexés au 1er janvier 2021 (abonnements compris)

Comment réduire ma facture d'énergie ? voir p.3

Informations diagnostiqueur


CASAM Expertises
14 Avenue de Bouvard
74000 ANNECY
tel : 0450 084 018

diagnostiqueur
email : annecy@defim.pro
n° de certification : C2019-SE05-017
organisme de certification : WE.CERT

DEFIM
votre énergie diagnostique

CASAM EXPERTISES
14 Avenue Bouvard | 74000 ANNECY
04 50 08 40 18
04 50 08 40 18
Mail : defim.annecy@gmail.com

Schéma des déperditions de chaleur



Performance de l'isolation



Système de ventilation en place



Ventilation naturelle par conduit

Confort d'été (hors climatisation)*



INSUFFISANT MOYEN **BON**

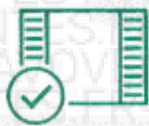
Les caractéristiques de votre logement améliorant le confort d'été :



bonne inertie du logement



logement traversant



fenêtres équipées de volets extérieurs

Production d'énergies renouvelables

Ce logement n'est pas encore équipé de systèmes de production d'énergie renouvelable.

Diverses solutions existent :



pompe à chaleur



chauffe-eau thermodynamique



panneaux solaires photovoltaïques



panneaux solaires thermiques



géothermie

















réseau de chaleur ou de froid vertueux



chauffage au bois

*Le niveau de confort d'été présenté ici s'appuie uniquement sur les caractéristiques de votre logement (la localisation n'est pas prise en compte).

Montants et consommations annuels d'énergie

Usage	Consommation d'énergie (en kWh énergie primaire)	Frais annuels d'énergie (fourchette d'estimation*)	Répartition des dépenses
 chauffage	 Fioul * 16 229 (16 229 é.f.)	entre 1 260 € et 1 710 €	 83 %
 eau chaude	 Fioul * 2 844 (2 844 é.f.)	entre 220 € et 300 €	 14 %
 refroidissement			 0 %
 éclairage	 Électrique 175 (76 é.f.)	entre 10 € et 30 €	 1 %
 auxiliaires	 Électrique 462 (201 é.f.)	entre 30 € et 50 €	 2 %
énergie totale pour les usages recensés :	19 710 kWh (19 350 kWh é.f.)	entre 1 520 € et 2 090 € par an	

Pour rester dans cette fourchette d'estimation, voir les recommandations d'usage ci-dessous

Conventionnellement, ces chiffres sont donnés pour une température de chauffage de 19° réduite à 16°C la nuit ou en cas d'absence du domicile, une climatisation réglée à 28° (si présence de clim), et une consommation d'eau chaude de 88ℓ par jour.

é.f. → énergie finale

* Prix moyens des énergies indexés au 1er janvier 2021 (abonnements compris)

▲ Seules les consommations d'énergie nécessaires au chauffage, à la climatisation, à la production d'eau chaude sanitaire, à l'éclairage et aux auxiliaires (ventilateurs, pompes) sont prises en compte dans cette estimation. Les consommations liées aux autres usages (électroménager, appareils électroniques...) ne sont pas comptabilisées.

▲ Les factures réelles dépendront de nombreux facteurs : prix des énergies, météo de l'année (hiver froid ou doux...), nombre de personnes dans le logement et habitudes de vie, entretien des équipements....

Recommandations d'usage pour votre logement

Quelques gestes simples pour maîtriser votre facture d'énergie :



Température recommandée en hiver → 19°C

Chauffer à 19°C plutôt que 21°C c'est -17% sur votre facture **soit -299€ par an**



Si climatisation, température recommandée en été → 28°C



Consommation recommandée → 88ℓ/jour d'eau chaude à 40°C

37ℓ consommés en moins par jour, c'est -18% sur votre facture **soit -55€ par an**

Estimation faite par rapport à la surface de votre logement (1-2 personnes). Une douche de 5 minute = environ 40ℓ.

astuces

- Diminuez le chauffage quand vous n'êtes pas là.
- Chauffez les chambres à 17° la nuit.

astuces

- Fermez les fenêtres et volets la journée quand il fait chaud.
- Aérez votre logement la nuit.

astuces





- Installez des mousseurs d'eau sur les robinets et un pommeau à faible débit sur la douche.
- Réduisez la durée des douches.








En savoir plus sur les bons réflexes d'économie d'énergie : www.faire.gouv.fr/reduire-ses-factures-energie

Voir en annexe le descriptif détaillé du logement et de ses équipements

Vue d'ensemble du logement





	description	isolation
 murs	Mur en béton banché d'épaisseur ≤ 20 cm non isolé donnant sur l'extérieur Mur en béton banché d'épaisseur ≤ 20 cm non isolé donnant sur des circulations avec ouverture directe sur l'extérieur	insuffisante
 plancher bas	Dalle béton donnant sur un sous-sol non chauffé avec isolation intrinsèque ou en sous-face (10 cm)	bonne
 toiture/plafond	Dalle béton non isolée donnant sur un local chauffé	très bonne
 portes et fenêtres	Portes-fenêtres battantes avec soubassement bois, simple vitrage et volets roulants pvc Fenêtres battantes bois, simple vitrage avec volets roulants pvc Porte(s) autres précédée d'un SAS	insuffisante

Vue d'ensemble des équipements

	description
 chauffage	Système collectif par défaut en absence d'information : chaudière fioul pénalisante réseau isolé. Emetteur(s): radiateur bitube sans robinet thermostatique
 eau chaude sanitaire	Combiné au système de chauffage
 climatisation	Néant
 ventilation	Ventilation naturelle par conduit
 pilotage	Sans système d'intermittence

Recommandations de gestion et d'entretien des équipements

Pour maîtriser vos consommations d'énergie, la bonne gestion et l'entretien régulier des équipements de votre logement sont essentiels.

	type d'entretien
 Eclairage	Eteindre les lumières lorsque personne n'utilise la pièce.
 Isolation	Faire vérifier les isolants et les compléter tous les 20 ans.
 Radiateur	Laisser les robinets thermostatiques en position ouverte en fin de saison de chauffe. Ne jamais placer un meuble devant un émetteur de chaleur. Purger les radiateurs s'il y a de l'air.
 Ventilation	Nettoyer régulièrement les bouches. Veiller à ouvrir les fenêtres de chaque pièce très régulièrement

Selon la configuration, certaines recommandations relèvent de la copropriété ou du gestionnaire de l'immeuble.

Recommandations d'amélioration de la performance



Des travaux peuvent vous permettre d'améliorer significativement l'efficacité énergétique de votre logement et ainsi de faire des économies d'énergie, d'améliorer son confort, de le valoriser et de le rendre plus écologique. Le pack ① de travaux vous permet de réaliser les travaux prioritaires, et le pack ② d'aller vers un logement très performant.








Si vous en avez la possibilité, il est plus efficace et rentable de procéder à une rénovation globale de votre logement (voir packs de travaux ① + ② ci-dessous). La rénovation performante par étapes est aussi une alternative possible (réalisation du pack ① avant le pack ②). Faites-vous accompagner par un professionnel compétent (bureau d'études, architecte, entreprise générale de travaux, groupement d'artisans...) pour préciser votre projet et coordonner vos travaux.

1

Les travaux essentiels




montant estimé : 5500 à 8300€

lot	description	performance recommandée
 Mur	Isolation des murs par l'intérieur. Avant d'isoler un mur, vérifier qu'il ne présente aucune trace d'humidité.	$R > 4,5 \text{ m}^2 \cdot \text{K/W}$
 Portes et fenêtres	Remplacer les fenêtres par des fenêtres double vitrage à isolation renforcée. ▲ Travaux à réaliser en lien avec la copropriété ▲ Travaux pouvant nécessiter une autorisation d'urbanisme	$U_w = 1,3 \text{ W/m}^2 \cdot \text{K}$, $S_w = 0,42$
 Chauffage	Mettre à jour le système d'intermittence / Régulation	
 Ventilation	Installer une VMC hygro-réglable type B et reprise de l'étanchéité à l'air de l'enveloppe	
 Eau chaude sanitaire	Système actualisé en même temps que le chauffage ▲ Travaux à réaliser par la copropriété	

2

Les travaux à envisager

montant estimé : 4300 à 6500€

lot	description	performance recommandée
 Mur	Isolation des murs par l'extérieur. Si un ravalement de façade est prévu, effectuer une isolation par l'extérieur avec des retours d'isolants au niveau des tableaux des baies quand cela est possible. ▲ Travaux à réaliser par la copropriété ▲ Travaux pouvant nécessiter une autorisation d'urbanisme	$R > 4,5 \text{ m}^2 \cdot \text{K/W}$
 Chauffage	Remplacer la chaudière actuelle par une chaudière gaz à condensation. ▲ Travaux à réaliser par la copropriété	Rendement PCS = 92%
 Eau chaude sanitaire	Système actualisé en même temps que le chauffage ▲ Travaux à réaliser par la copropriété	Rendement PCS = 92%

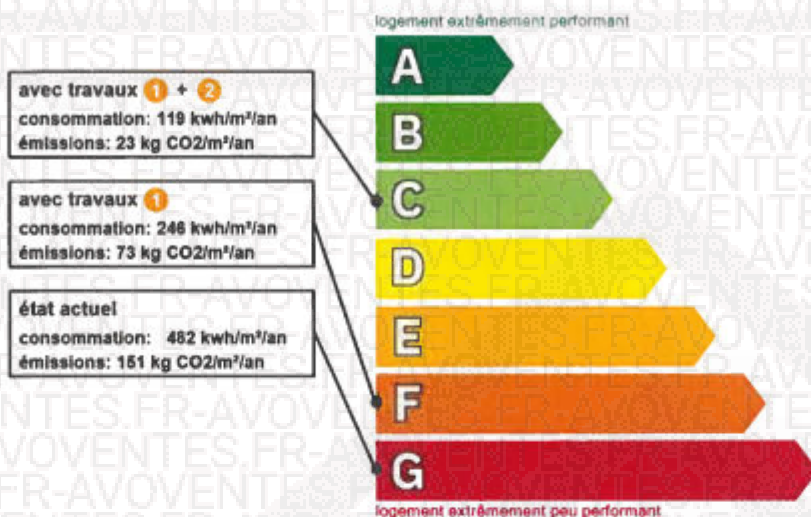
Commentaires :

Les consommations sont calculées d'après la méthode de calcul 3CL et sont donc fonction du modèle constructif, de la température de confort standardisée ainsi que de période de chauffe standardisée.

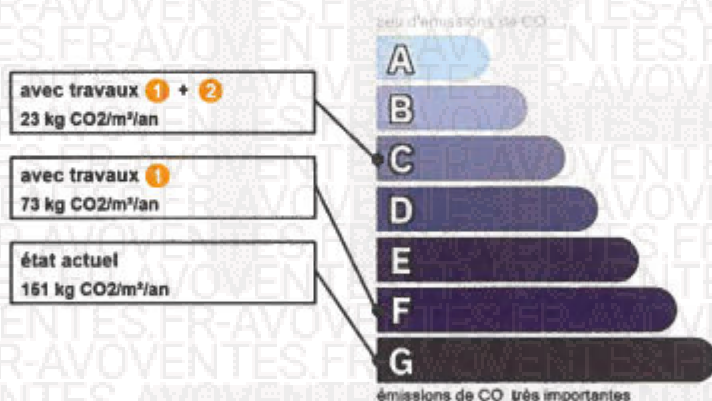
La consommation réelle peut donc varier en fonction du nombre d'occupants et des habitudes de vie de ceux-ci.

Recommandations d'amélioration de la performance (suite)

Évolution de la performance après travaux



Dont émissions de gaz à effet de serre



TOUT POUR MA RENOV'

Préparez votre projet !

Contactez le conseiller FAIRE le plus proche de chez vous, pour des conseils gratuits et indépendants sur vos choix de travaux et d'artisans :

www.faire.fr/trouver-un-conseiller
ou 0808 800 700 (prix d'un appel local)

Vous pouvez bénéficier d'aides, de primes et de subventions pour vos travaux :

www.faire.fr/aides-de-financement



Pour répondre à l'urgence climatique et environnementale, la France s'est fixée pour objectif d'ici 2050 de rénover l'ensemble des logements à un haut niveau de performance énergétique.

À court terme, la priorité est donnée à la suppression des énergies fortement émettrices de gaz à effet de serre (fioul, charbon) et à l'éradication des «passoires énergétiques» d'ici 2028.

Fiche technique du logement









Cette fiche liste les caractéristiques techniques du bien diagnostiqué renseignées par le diagnostiqueur pour obtenir les résultats présentés dans ce document. En cas de problème, contactez la personne ayant réalisé ce document ou l'organisme certificateur qui l'a certifiée (diagnostiqueurs.din.developpement-durable.gouv.fr).

Référence du logiciel validé : LICIEL Diagnostics v4 (Moteur TribuEnergie: 1.4.25.1)	Justificatifs fournis pour établir le DPE :
Référence du DPE : 23011101043	Néant
Invariant fiscal du logement : N/A	
Référence de la parcelle cadastrale : Section cadastrale B, Parcelle(s) n° 5128	
Méthode de calcul utilisée pour l'établissement du DPE : 3CL-DPE 2021	
Numéro d'immatriculation de la copropriété : N/A	

Explications personnalisées sur les éléments pouvant amener à des différences entre les consommations estimées et les consommations réelles :
















































Les consommations de ce DPE sont calculées pour des conditions d'usage fixées (on considère que les occupants les utilisent suivant des conditions standard), et pour des conditions climatiques moyennes du lieu. Il peut donc apparaître des divergences importantes entre les factures d'énergie que vous payez et la consommation conventionnelle pour plusieurs raisons : suivant la rigueur de l'hiver ou le comportement réellement constaté des occupants, qui peuvent s'écarter fortement de celui choisi dans les conditions standard et également les frais d'énergie qui font intervenir des valeurs qui varient sensiblement dans le temps. Ce DPE utilise des valeurs qui reflètent les prix moyens des énergies que l'Observatoire de l'Énergie constate au niveau national et donc peut s'écarter du prix de votre abonnement. De plus, ce DPE a été réalisé selon une modélisation 3CL (définie par arrêté) qui est sujette à des modifications dans le temps qui peuvent également faire évoluer les résultats.

Généralités

donnée d'entrée	origine de la donnée	valeur renseignée
Département	 Observé / mesuré	74 Haute Savoie
Altitude	 Donnée en ligne	452 m
Type de bien	 Observé / mesuré	Appartement
Année de construction	 Estimé	1975
Surface habitable du logement	 Observé / mesuré	40,85 m²
Surface habitable de l'immeuble	 Observé / mesuré	741 m² (estimée à partir des tantièmes de copropriété)
Nombre de niveaux du logement	 Observé / mesuré	1
Hauteur moyenne sous plafond	 Observé / mesuré	2,5 m

Enveloppe

donnée d'entrée	origine de la donnée	valeur renseignée	
Mur 1 Nord	Surface du mur	 Observé / mesuré	0,4 m²
	Type de local adjacent	 Observé / mesuré	l'extérieur
	Matériau mur	 Observé / mesuré	Mur en béton banché
	Épaisseur mur	 Observé / mesuré	≤ 20 cm
	Isolation	 Observé / mesuré	non
Mur 2 Sud	Surface du mur	 Observé / mesuré	10,07 m²
	Type de local adjacent	 Observé / mesuré	l'extérieur
	Matériau mur	 Observé / mesuré	Mur en béton banché
	Épaisseur mur	 Observé / mesuré	≤ 20 cm
Mur 3 Ouest	Isolation	 Observé / mesuré	non
	Surface du mur	 Observé / mesuré	8,55 m²
	Type de local adjacent	 Observé / mesuré	des circulations avec ouverture directe sur l'extérieur
	Surface Aiu	 Observé / mesuré	25 m²
	Etat isolation des parois Aiu	 Observé / mesuré	non isolé

	Surface Aue	 Observé / mesuré	6,94 m²
	Etat isolation des parois Aue	 Observé / mesuré	non isolé
	Matériau mur	 Observé / mesuré	Mur en béton banché
	Epaisseur mur	 Observé / mesuré	≤ 20 cm
	Isolation	 Observé / mesuré	non
Plancher	Surface de plancher bas	 Observé / mesuré	40,85 m²
	Type de local adjacent	 Observé / mesuré	un sous-sol non chauffé
	Etat isolation des parois Aue	 Observé / mesuré	non isolé
	Périmètre plancher bâtiment déperditif	 Observé / mesuré	20 m
	Surface plancher bâtiment déperditif	 Observé / mesuré	40 m²
	Type de pb	 Observé / mesuré	Dalle béton
	Isolation: oui / non / inconnue	 Observé / mesuré	oui
	Epaisseur isolant	 Observé / mesuré	10 cm
		Surface de plancher haut	 Observé / mesuré
Plafond	Type de local adjacent	 Observé / mesuré	un local chauffé
	Type de ph	 Observé / mesuré	Dalle béton
	Isolation	 Observé / mesuré	non
Fenêtre Sud	Surface de baies	 Observé / mesuré	1,16 m²
	Placement	 Observé / mesuré	Mur 2 Sud
	Orientation des baies	 Observé / mesuré	Sud
	Inclinaison vitrage	 Observé / mesuré	vertical
	Type ouverture	 Observé / mesuré	Fenêtres battantes
	Type menuiserie	 Observé / mesuré	Bois
	Type de vitrage	 Observé / mesuré	simple vitrage
	Positionnement de la menuiserie	 Observé / mesuré	au nu intérieur
	Largeur du dormant menuiserie	 Observé / mesuré	Lp: 5 cm
	Type volets	 Observé / mesuré	Volets roulants PVC (tablier < 12mm)
	Type de masques proches	 Observé / mesuré	Baie sous un balcon ou auvent
	Avancée l (profondeur des masques proches)	 Observé / mesuré	< 1m
	Type de masques lointains	 Observé / mesuré	Masque homogène
	Hauteur a (°)	 Observé / mesuré	15 - 30°
	Porte-fenêtre 1 Nord	Surface de baies	 Observé / mesuré
Placement		 Observé / mesuré	Mur 1 Nord
Orientation des baies		 Observé / mesuré	Nord
Inclinaison vitrage		 Observé / mesuré	vertical
Type ouverture		 Observé / mesuré	Portes-fenêtres battantes avec soubassement
Type menuiserie		 Observé / mesuré	Bois
Type de vitrage		 Observé / mesuré	simple vitrage
Positionnement de la menuiserie		 Observé / mesuré	au nu intérieur
Largeur du dormant menuiserie		 Observé / mesuré	Lp: 5 cm
Type volets		 Observé / mesuré	Volets roulants PVC (tablier < 12mm)
Type de masques proches		 Observé / mesuré	Baie sous un balcon ou auvent
Avancée l (profondeur des masques proches)		 Observé / mesuré	< 1m
Type de masques lointains		 Observé / mesuré	Masque homogène
Hauteur a (°)		 Observé / mesuré	60 - 90°
Porte-fenêtre 2 Sud		Surface de baies	 Observé / mesuré
	Placement	 Observé / mesuré	Mur 2 Sud

	Orientation des baies	☞ Observé / mesuré	Sud
	Inclinaison vitrage	☞ Observé / mesuré	vertical
	Type ouverture	☞ Observé / mesuré	Portes-fenêtres battantes avec soubassement
	Type menuiserie	☞ Observé / mesuré	Bois
	Type de vitrage	☞ Observé / mesuré	simple vitrage
	Positionnement de la menuiserie	☞ Observé / mesuré	au nu intérieur
	Largeur du dormant menuiserie	☞ Observé / mesuré	Lp: 5 cm
	Type volets	☞ Observé / mesuré	Volets roulants PVC (tablier < 12mm)
	Type de masques proches	☞ Observé / mesuré	Baie sous un balcon ou auvent
	Avancée l (profondeur des masques proches)	☞ Observé / mesuré	< 1m
	Type de masques lointains	☞ Observé / mesuré	Masque homogène
	Hauteur a (°)	☞ Observé / mesuré	15 - 30°
	Surface de baies	☞ Observé / mesuré	2 m²
	Placement	☞ Observé / mesuré	Mur 2 Sud
	Orientation des baies	☞ Observé / mesuré	Sud
	Inclinaison vitrage	☞ Observé / mesuré	vertical
	Type ouverture	☞ Observé / mesuré	Portes-fenêtres battantes avec soubassement
	Type menuiserie	☞ Observé / mesuré	Bois
	Type de vitrage	☞ Observé / mesuré	simple vitrage
	Positionnement de la menuiserie	☞ Observé / mesuré	au nu intérieur
	Largeur du dormant menuiserie	☞ Observé / mesuré	Lp: 5 cm
	Type volets	☞ Observé / mesuré	Volets roulants PVC (tablier < 12mm)
	Type de masques proches	☞ Observé / mesuré	Baie sous un balcon ou auvent
	Avancée l (profondeur des masques proches)	☞ Observé / mesuré	< 1m
	Type de masques lointains	☞ Observé / mesuré	Masque homogène
	Hauteur a (°)	☞ Observé / mesuré	15 - 30°
	Surface de porte	☞ Observé / mesuré	1,9 m²
	Placement	☞ Observé / mesuré	Mur 3 Ouest
	Type de local adjacent	☞ Observé / mesuré	des circulations avec ouverture directe sur l'extérieur
	Surface Aiu	☞ Observé / mesuré	25 m²
	Etat isolation des parois Aiu	☞ Observé / mesuré	non isolé
	Surface Aue	☞ Observé / mesuré	6,94 m²
	Etat isolation des parois Aue	☞ Observé / mesuré	non isolé
	Nature de la menuiserie	☞ Observé / mesuré	Toute menuiserie
	Type de porte	☞ Observé / mesuré	Porte précédée d'un SAS
	Positionnement de la menuiserie	☞ Observé / mesuré	au nu intérieur
	Largeur du dormant menuiserie	☞ Observé / mesuré	Lp: 5 cm
	Type de pont thermique	☞ Observé / mesuré	Mur 1 Nord / Porte-fenêtre 1 Nord
	Type isolation	☞ Observé / mesuré	non isolé
	Longueur du PT	☞ Observé / mesuré	8,1 m
	Largeur du dormant menuiserie Lp	☞ Observé / mesuré	Lp: 5 cm
	Position menuiseries	☞ Observé / mesuré	au nu intérieur
	Type de pont thermique	☞ Observé / mesuré	Mur 2 Sud / Porte-fenêtre 2 Sud
	Type isolation	☞ Observé / mesuré	non isolé
	Longueur du PT	☞ Observé / mesuré	6,3 m
	Largeur du dormant menuiserie Lp	☞ Observé / mesuré	Lp: 5 cm

Porte-fenêtre 3 Sud

Porte

Pont Thermique 1

Pont Thermique 2

Pont Thermique 3	Position menuiseries	🔗	Observé / mesuré	au nu intérieur
	Type de pont thermique	🔗	Observé / mesuré	Mur 2 Sud / Porte-fenêtre 3 Sud
	Type isolation	🔗	Observé / mesuré	non isolé
	Longueur du PT	🔗	Observé / mesuré	5,8 m
	Largeur du dormant menuiserie Lp	🔗	Observé / mesuré	Lp: 5 cm
Pont Thermique 4	Position menuiseries	🔗	Observé / mesuré	au nu intérieur
	Type de pont thermique	🔗	Observé / mesuré	Mur 2 Sud / Fenêtre Sud
	Type isolation	🔗	Observé / mesuré	non isolé
	Longueur du PT	🔗	Observé / mesuré	4,3 m
	Largeur du dormant menuiserie Lp	🔗	Observé / mesuré	Lp: 5 cm
Pont Thermique 5	Position menuiseries	🔗	Observé / mesuré	au nu intérieur
	Type PT	🔗	Observé / mesuré	Mur 1 Nord / Plafond
	Type isolation	🔗	Observé / mesuré	non isolé / non isolé
Pont Thermique 6	Longueur du PT	🔗	Observé / mesuré	3,3 m
	Type PT	🔗	Observé / mesuré	Mur 1 Nord / Refend
	Type isolation	🔗	Observé / mesuré	non isolé / non isolé
Pont Thermique 7	Longueur du PT	🔗	Observé / mesuré	5 m
	Type PT	🔗	Observé / mesuré	Mur 1 Nord / Plancher
	Type isolation	🔗	Observé / mesuré	non isolé / ITE
Pont Thermique 8	Longueur du PT	🔗	Observé / mesuré	3,3 m
	Type PT	🔗	Observé / mesuré	Mur 2 Sud / Plafond
	Type isolation	🔗	Observé / mesuré	non isolé / non isolé
Pont Thermique 9	Longueur du PT	🔗	Observé / mesuré	6,6 m
	Type PT	🔗	Observé / mesuré	Mur 2 Sud / Refend
	Type isolation	🔗	Observé / mesuré	non isolé / non isolé
Pont Thermique 10	Longueur du PT	🔗	Observé / mesuré	5 m
	Type PT	🔗	Observé / mesuré	Mur 2 Sud / Plancher
	Type isolation	🔗	Observé / mesuré	non isolé / ITE
Pont Thermique 11 (négligé)	Longueur du PT	🔗	Observé / mesuré	6,6 m
	Type PT	🔗	Observé / mesuré	Mur 3 Ouest / Plafond
	Type isolation	🔗	Observé / mesuré	non isolé / non isolé
Pont Thermique 12 (négligé)	Longueur du PT	🔗	Observé / mesuré	4,2 m
	Type PT	🔗	Observé / mesuré	Mur 3 Ouest / Plancher
	Type isolation	🔗	Observé / mesuré	non isolé / ITE

Systèmes

donnée d'entrée		origine de la donnée	valeur renseignée	
Ventilation	Type de ventilation	🔗	Observé / mesuré	Ventilation naturelle par conduit
	Façades exposées	🔗	Observé / mesuré	plusieurs
	Logement Traversant	🔗	Observé / mesuré	oui
Chauffage	Type d'installation de chauffage	🔗	Observé / mesuré	Installation de chauffage simple
	Surface chauffée	🔗	Observé / mesuré	40,85 m ²
	Nombre de niveaux desservis	🔗	Observé / mesuré	3
	Type générateur	🔗	Observé / mesuré	Fioul - Système collectif par défaut en absence d'information
	Année installation générateur	🔗	Observé / mesuré	1975
	Energie utilisée	🔗	Observé / mesuré	Fioul

	Cper (présence d'une ventouse)	🔍	Observé / mesuré	non
	Présence d'une veilleuse	🔍	Observé / mesuré	non
	Chaudière murale	🔍	Observé / mesuré	non
	Présence d'une régulation/Ajust,T° Fonctionnement	🔍	Observé / mesuré	non
	Présence ventilateur / dispositif circulation air dans circuit combustion	🔍	Observé / mesuré	non
	Type émetteur	🔍	Observé / mesuré	Radiateur bitube sans robinet thermostatique
	Température de distribution	🔍	Observé / mesuré	supérieur à 65°C
	Année installation émetteur	🔍	Observé / mesuré	1975
	Type de chauffage	🔍	Observé / mesuré	central
	Equipement d'intermittence	🔍	Observé / mesuré	Sans système d'intermittence
	Présence comptage	🔍	Observé / mesuré	0
	Nombre de niveaux desservis	🔍	Observé / mesuré	3
	Type générateur	🔍	Observé / mesuré	Fioul - Système collectif par défaut en absence d'information
	Année installation générateur	🔍	Observé / mesuré	1975
	Energie utilisée	🔍	Observé / mesuré	Fioul
	Type production ECS	🔍	Observé / mesuré	Chauffage et ECS
	Présence d'une veilleuse	🔍	Observé / mesuré	non
Eau chaude sanitaire	Chaudière murale	🔍	Observé / mesuré	non
	Présence d'une régulation/Ajust,T° Fonctionnement	🔍	Observé / mesuré	non
	Présence ventilateur / dispositif circulation air dans circuit combustion	🔍	Observé / mesuré	non
	Type de distribution	🔍	Observé / mesuré	Réseau collectif isolé non bouclé
	Bouclage pour ECS	🔍	Observé / mesuré	non
	Type de production	🔍	Observé / mesuré	instantanée

Références réglementaires utilisées :

Article L134-4-2 du CCH, décret n° 2011-807 du 5 juillet 2011, arrêtés du 31 mars 2021, 8 octobre 2021 et du 17 juin 2021 relatif à la transmission des diagnostics de performance énergétique à l'Agence de l'environnement et de la maîtrise de l'énergie et relatif à l'utilisation réglementaire des logiciels pour l'élaboration des diagnostics de performance énergétique, décret n°2008-461 du 15 mai 2008, arrêtés du 21 octobre 2021 décret 2020-1610, 2020-1609, 2006-1114, 2008-1175 ; Ordonnance 2005-655 art L271-4 à 6 ; Loi 2004-1334 art L134-1 à 5 ; décret 2006-1147 art R.134-1 à 5 du CCH et loi grenelle 2 n°2010-786 du juillet 2010.

Nota : Le présent rapport est établi par une personne dont les compétences sont certifiées par WE.CERT - 16, Rue de Villars 57100 THIONVILLE (détail sur www.info-certif.fr)



ELECTRICITE

Date du repérage : 11/01/2023
Numéro de dossier : 23011101043

Références réglementaires et normatives

Textes réglementaires	La présente mission consiste, suivant l'arrêté du 28 septembre 2017, et du 4 avril 2011, à établir un état de l'installation électrique, en vue d'évaluer les risques pouvant porter atteinte à la sécurité des personnes. (Application des articles L. 134-7, R134-10 et R134-11 du code de la construction et de l'habitation). En aucun cas, il ne s'agit d'un contrôle de conformité de l'installation vis-à-vis de la réglementation en vigueur.
Norme(s) utilisée(s)	- Selon l' Arrêté du 28 septembre 2017 définissant le modèle et la méthode de réalisation de l'état de l'installation intérieure d'électricité dans les immeubles à usage d'habitation. - Selon la norme NF C 16-600 utilisée de manière volontaire . Les éléments de la norme qui feront l'objet d'un conflit, d'une contradiction ou impliquant une interprétation différente des éléments équivalents cités dans l'arrêté du 28 septembre 2017 précédemment cités, seront exclus du repérage ou utilisés à titre informatif ou descriptif. On peut citer sans être exhaustif les numéros d'articles, ou les libellés d'anomalies (inexistants dans l'arrêté).

1. - Désignation et description du local d'habitation et de ses dépendances

Localisation du local d'habitation et de ses dépendances :

Type d'immeuble : **Appartement**

Adresse : **88 Route des Vallées**

Commune : **74100 ANNEMASSE**

Département : **Haute-Savoie**

Référence cadastrale : **Section cadastrale B, Parcelle(s) n° 5128**

Désignation et situation du ou des lot(s) de copropriété :

, **Lot numéro 24, cave 8, garage 53**

Périmètre de repérage : **Appartement - T2 + cave et garage**

Année de construction : **1975**

Année de l'installation : **1975**

Distributeur d'électricité : **Enedis**

Parties du bien non visitées : **Néant**

2. - Identification du donneur d'ordre

Identité du donneur d'ordre :

Nom et prénom : **SCP MOTTET DUCLOS**

Adresse : **Le Clos DESJACQUES**

8 Rue Amédée VIII de Savoie

BP 6

74160 SAINT-JULIEN-EN-GENEVOIS

Téléphone et adresse internet : **Non communiquées**

Qualité du donneur d'ordre (sur déclaration de l'intéressé) : **Autre**

Propriétaire du local d'habitation et de ses dépendances :

Nom et prénom :

Adresse :

3. - Identification de l'opérateur ayant réalisé l'intervention et signé le rapport

Identité de l'opérateur de diagnostic :

Nom et prénom :

Raison sociale et nom de l'entreprise : **CASAM EXPERTISES**

Adresse : **14 Avenue de Bouvard**

74000 ANNECY

Numéro SIRET : **520 513 615 00010**

Désignation de la compagnie d'assurance : **AXA France IARD SA**

Numéro de police et date de validité : **10583929904 / 31/12/2022**

Le présent rapport est établi par une personne dont les compétences sont certifiées par **WE.CERT** le **25/06/2019** jusqu'au **24/06/2024**. (Certification de compétence **C2019-SE05-017**)



4. – Rappel des limites du champ de réalisation de l'état de l'installation intérieure d'électricité

L'état de l'installation intérieure d'électricité porte sur l'ensemble de l'installation intérieure d'électricité à basse tension des locaux à usage d'habitation située en aval de l'appareil général de commande et de protection de cette installation. Il ne concerne pas les matériels d'utilisation amovibles, ni les circuits internes des matériels d'utilisation fixes, destinés à être reliés à l'installation électrique fixe, ni les installations de production ou de stockage par batteries d'énergie électrique du générateur jusqu'au point d'injection au réseau public de distribution d'énergie ou au point de raccordement à l'installation intérieure. Il ne concerne pas non plus les circuits de téléphonie, de télévision, de réseau informatique, de vidéophonie, de centrale d'alarme, etc., lorsqu'ils sont alimentés en régime permanent sous une tension inférieure ou égale à 50 V en courant alternatif et 120 V en courant continu.

L'intervention de l'opérateur réalisant l'état de l'installation intérieure d'électricité ne porte que sur les constituants visibles, visitables, de l'installation au moment du diagnostic. Elle s'effectue sans démontage de l'installation électrique (hormis le démontage des capots des tableaux électriques lorsque cela est possible) ni destruction des isolants des câbles.

Des éléments dangereux de l'installation intérieure d'électricité peuvent ne pas être repérés, notamment :

- Les parties de l'installation électrique non visibles (incorporées dans le gros œuvre ou le second œuvre ou masquées par du mobilier) ou nécessitant un démontage ou une détérioration pour pouvoir y accéder (boîtes de connexion, conduits, plinthes, goulottes, huisseries, éléments chauffants incorporés dans la maçonnerie, luminaires des piscines plus particulièrement) ;
- Les parties non visibles ou non accessibles des tableaux électriques après démontage de leur capot ;
- Inadéquation entre le courant assigné (calibre) des dispositifs de protection contre les surintensités et la section des conducteurs sur toute la longueur des circuits ;



5. – Conclusion relative à l'évaluation des risques pouvant porter atteinte à la sécurité des personnes

- L'installation intérieure d'électricité ne comporte aucune anomalie.
- L'installation intérieure d'électricité comporte une ou des anomalies.





Anomalies avérées selon les domaines suivants :

- Les anomalies sont listées sous les catégories **1-2-3-4-5-6**

- L'appareil général de commande et de protection et de son accessibilité.
- Dispositif de protection différentiel à l'origine de l'installation / Prise de terre et installation de mise à la terre.
- Dispositif de protection contre les surintensités adapté à la section des conducteurs, sur chaque circuit.
- La liaison équipotentielle et installation électrique adaptées aux conditions particulières des locaux contenant une douche ou une baignoire.
- Matériels électriques présentant des risques de contacts directs avec des éléments sous tension - Protection mécanique des conducteurs.
- Matériels électriques vétustes, inadaptés à l'usage.

Domaines	Anomalies (1,2,3,4,5,6)	Photo
1. L'appareil général de commande et de protection et de son accessibilité	Le dispositif assurant la coupure d'urgence est placé dans une armoire, un tableau, un placard ou une gaine dont la porte est fermée à l'aide d'une clé ou d'un outil. Remarques : L'AGCP (Appareil Général de Commande et de Protection) n'est pas accessible sans l'utilisation d'une clé ou d'un outil ; Faire intervenir un électricien qualifié afin de déplacer l' AGCP ou de le rendre accessible sans outil ou clé	
2. Dispositif de protection différentiel à l'origine de l'installation - Installation de mise à la terre	Au moins un socle de prise de courant ne comporte pas de broche de terre. Remarques : Présence de circuits électriques non équipés de conducteurs de protection ; Faire intervenir un électricien qualifié afin d'installer des conducteurs de protection sur les circuits qui n'en sont pas équipés	
	Au moins un socle de prise de courant comporte une broche de terre non reliée à la terre.	



Domaines	Anomalies (1,2,3,4,5,6)	Photo
	Au moins un circuit (n'alimentant pas des socles de prises de courant) n'est pas relié à la terre.	
5. Matériels électriques présentant des risques de contacts directs avec des éléments sous tension - Protection mécanique des conducteurs	L'Enveloppe d'au moins un matériel est manquante ou détériorée. Remarques : Présence de matériel électrique en place dont l'enveloppe présente des détériorations ; Faire intervenir un électricien qualifié afin de remplacer les matériels présentant des détériorations	
	L'installation électrique comporte au moins une connexion avec une partie active nue sous tension accessible. Remarques : Présence de connexion de matériel électrique présentant des parties actives nues sous tension ; Faire intervenir un électricien qualifié afin de remplacer les matériels présentant des parties actives nues sous tension	
6. Matériels électriques vétustes, inadaptés à l'usage	L'installation comporte au moins un matériel électrique vétuste. Remarques : Présence de matériel électrique vétuste (douilles, interrupteurs, socles de prise...) ; Faire intervenir un électricien qualifié afin de remplacer les matériels électriques vétustes	
5. Matériels électriques présentant des risques de contacts directs avec des éléments sous tension - Protection mécanique des conducteurs	Au moins un conducteur isolé n'est pas placé sur toute sa longueur dans un conduit, une goulotte ou une plinthe ou une huisserie, en matière isolante ou métallique, jusqu'à sa pénétration dans le matériel électrique qu'il alimente. Remarques : Présence de conducteurs électriques non protégés mécaniquement ; Faire intervenir un électricien qualifié afin d'installer des protections mécanique sur les conducteurs non protégés	


Anomalies relatives aux installations particulières :

- Les anomalies relatives aux installations particulières sont listées sous la catégorie **P**
- Appareils d'utilisation situés dans des parties communes et alimentés depuis la partie privative ou inversement.
- Piscine privée, ou bassin de fontaine

Domaines	Anomalies relatives aux installations particulières (p)
Néant	-

Informations complémentaires :

- Les informations complémentaires sont listées sous la catégorie **IC**
- Socles de prise de courant, dispositif à courant différentiel résiduel à haute sensibilité

Domaines	Informations complémentaires (IC)	Photo
IC. Socles de prise de courant, dispositif à courant différentiel résiduel à haute sensibilité	Il n'y a aucun dispositif différentiel à haute sensibilité ≤ 30 mA Au moins un socle de prise de courant n'est pas de type à obturateur Remarques : Présence de socles de prises non équipés d'obturateur ; Faire intervenir un électricien qualifié afin de remplacer les socles de prises non équipés d'obturateur par des socles de prises à obturateur Au moins un socle de prise de courant ne possède pas un puits de 15 mm.	



Article selon NF C 16-600	Libellé des informations complémentaires
B11 a3	Il n'y a aucun dispositif différentiel à haute sensibilité inf. ou égal à 30 mA.
B11 b2	Au moins un socle de prise de courant n'est pas de type à obturateur. Remarques : Présence de socles de prises non équipés d'obturateur ; Faire intervenir un électricien qualifié afin de remplacer les socles de prises non équipés d'obturateur par des socles de prises à obturateur
B11 c2	Au moins un socle de prise de courant ne possède pas un puits de 15 mm.

6. – Avertissement particulier

Points de contrôle n'ayant pu être vérifiés

Domaines	Points de contrôle
1. L'appareil général de commande et de protection et de son accessibilité	Coupure de l'ensemble de l'installation électrique Point à vérifier : Assure la coupure de l'ensemble de l'installation Motifs : L'installation n'était pas alimentée en électricité le jour de la visite.
2. Dispositif de protection différentiel à l'origine de l'installation	Emplacement Point à vérifier : Protection de l'ensemble de l'installation Motifs : L'installation n'était pas alimentée en électricité le jour de la visite.
	Courant différentiel-résiduel assigné Point à vérifier : Déclenche, lors de l'essai de fonctionnement, pour un courant de défaut au plus égal à son courant différentiel-résiduel assigné (sensibilité) Motifs : L'installation n'était pas alimentée en électricité le jour de la visite.
	Bouton test Point à vérifier : Déclenche par action sur le bouton test quand ce dernier est présent Motifs : L'installation n'était pas alimentée en électricité le jour de la visite.
2. Dispositif de protection différentiel à l'origine de l'installation - Installation de mise à la terre	Constitution et mise en œuvre Point à vérifier : Qualité satisfaisante des connexions visibles du conducteur de liaison équipotentielle principale sur éléments conducteurs
	Constitution et mise en œuvre Point à vérifier : Eléments constituant les conducteurs de protection appropriés
	Caractéristiques techniques Point à vérifier : Section satisfaisante des conducteurs de protection
3. Dispositif de protection contre les surintensités adapté à la section des conducteurs, sur chaque circuit	Emplacement Point à vérifier : Tous les dispositifs de protection contre les surintensités sont placés sur les conducteurs de phase. Motifs : L'installation n'était pas alimentée en électricité le jour de la visite.
	Adéquation avec le courant assigné (calibre) ou de réglage et section des conducteurs Point à vérifier : Courant assigné (calibre) de la protection contre les surintensités de chaque circuit adapté à la section des conducteurs
	Caractéristiques techniques Point à vérifier : Section des conducteurs de la canalisation alimentant le tableau de répartition adaptée au courant de réglage du disjoncteur de branchement
	Caractéristiques techniques Point à vérifier : Section des conducteurs d'alimentation en adéquation avec le courant assigné du DP placé en amont.
4. La liaison équipotentielle et installation électrique adaptées aux conditions particulières des locaux contenant une douche ou une baignoire	Caractéristiques techniques Point à vérifier : Section satisfaisante de la partie visible du conducteur de liaison équipotentielle supplémentaire



Domaines	Points de contrôle
	Mise en œuvre Point à vérifier : Qualité satisfaisante des connexions du conducteur de la liaison équipotentielle supplémentaire aux éléments conducteurs et masses

Parties du bien (pièces et emplacements) n'ayant pu être visitées et justification :

Néant



7. - Recommandations relevant du devoir de conseil de professionnel

Certains points de contrôles n'ont pu être effectués. De ce fait la responsabilité du propriétaire reste pleinement engagée en cas d'accident ou d'incident ayant pour origine une défaillance de toute ou partie de l'installation n'ayant pu être contrôlée

Constatations supplémentaires :

L'habitation étant habitée et meublée au moment de la visite, les anomalies relevées dans ce rapport ne peuvent être considérées comme exhaustives. Les annotations et positionnements de ces anomalies ont valeurs d'exemples.

Il est conseillé de faire installer par un électricien qualifié, au moins un interrupteur différentiel à haute sensibilité 30 mA en entête d'installation afin de couvrir au moins les risques aux personnes

Il est conseillé de supprimer l'accès direct aux éléments conducteurs en les protégeant par des conduits, goulottes ou boîtiers

Il est conseillé de changer les prises non équipées par des prises à obturateurs.

"Conformément aux textes de lois et normes : Arrêté du 28 Septembre 2017, Articles L134-7, R134-10, R134-11 et la Norme NFC16-600 il est rappeler :

Le DIAGNOSTIC a pour objet d'identifier par des contrôles visuels, des essais et des mesures les défauts susceptibles de compromettre la sécurité des personnes , qui peuvent être résolus par la mise en œuvre de travaux réalisés par un installateur électricien qualifié.

La localisation précise et exhaustive de toutes les anomalies de l'installation n'est pas requise. Le DIAGNOSTIC ne peut être considéré comme la liste exhaustive des travaux à envisager (avant tout travaux consulter un installateur électricien qualifié)

Les exigences techniques faisant l'objet du DIAGNOSTIC procèdent de la prévention des risques liés à l'état de l'installation électrique et à son utilisation (électrification, électrocution, incendie).

En aucun cas, il ne s'agit d'un contrôle de conformité de l'installation vis-à-vis d'une quelconque réglementation.

*Nota : Le présent rapport est établi par une personne dont les compétences sont certifiées par **WE.CERT - 16, Rue de Villars 57100 THIONVILLE (détail sur www.info-certif.fr)***

Visite effectuée le : **11/01/2023**

Etat rédigé à **ANNEMASSE**, le **11/01/2023**

Fait à **ANNECY**, le **11/01/2023**

Par

CASAM EXPERTISES
14 Avenue Bouvard 74000 ANNECY
SIREN 520 513 615 APE 7120 B
☎ **04.50.08.40.18**
Mail : defim.annecy@gmail.com



8. – Explications détaillées relatives aux risques encourus

Objectif des dispositions et description des risques encourus

Appareil général de commande et de protection : Cet appareil, accessible à l'intérieur du logement, permet d'interrompre, en cas d'urgence, en un lieu unique, connu et accessible, la totalité de la fourniture de l'alimentation électrique.
Son absence, son inaccessibilité ou un appareil inadapté ne permet pas d'assurer cette fonction de coupure en cas de danger (risque d'électrisation, voire d'électrocution), d'incendie ou d'intervention sur l'installation électrique.

Protection différentielle à l'origine de l'installation : Ce dispositif permet de protéger les personnes contre les risques de choc électrique lors d'un défaut d'isolement sur un matériel électrique.
Son absence ou son mauvais fonctionnement peut être la cause d'une électrisation, voire d'une électrocution.

Prise de terre et installation de mise à la terre : Ces éléments permettent, lors d'un défaut d'isolement sur un matériel électrique, de dévier à la terre le courant de défaut dangereux qui en résulte.
L'absence de ces éléments ou leur inexistence partielle peut être la cause d'une électrisation, voire d'une électrocution.

Protection contre les surintensités : Les disjoncteurs divisionnaires ou coupe-circuits à cartouche fusible, à l'origine de chaque circuit, permettent de protéger les conducteurs et câbles électriques contre les échauffements anormaux dus aux surcharges ou courts-circuits.
L'absence de ces dispositifs de protection ou leur calibre trop élevé peut être à l'origine d'incendies.

Liaison équipotentielle dans les locaux contenant une baignoire ou une douche : Elle permet d'éviter, lors d'un défaut, que le corps humain ne soit traversé par un courant électrique dangereux.
Son absence privilégie, en cas de défaut, l'écoulement du courant électrique par le corps humain, ce qui peut être la cause d'une électrisation, voire d'une électrocution.

Règles liées aux zones dans les locaux contenant une baignoire ou une douche : Les règles de mise en œuvre de l'installation électrique à l'intérieur de tels locaux permettent de limiter le risque de chocs électriques, du fait de la réduction de la résistance électrique du corps humain lorsque celui-ci est mouillé ou immergé.
Le non-respect de celles-ci peut être la cause d'une électrisation, voire d'une électrocution.

Matériels électriques présentant des risques de contact direct : Les matériels électriques dont des parties nues sous tension sont accessibles (matériels électriques anciens, fils électriques dénudés, bornes de connexion non placées dans une boîte équipée d'un couvercle, matériels électriques cassés...) présentent d'importants risques d'électrisation, voire d'électrocution.

Matériels électriques vétustes ou inadaptés à l'usage : Ces matériels électriques, lorsqu'ils sont trop anciens, n'assurent pas une protection satisfaisante contre l'accès aux parties nues sous tension ou ne possèdent plus un niveau d'isolement suffisant. Lorsqu'ils ne sont pas adaptés à l'usage que l'on veut en faire, ils deviennent très dangereux lors de leur utilisation. Dans les deux cas, ces matériels présentent d'importants risques d'électrisation, voire d'électrocution.

Appareils d'utilisation situés dans des parties communes et alimentés depuis les parties privatives : Lorsque l'installation électrique issue de la partie privative n'est pas mise en œuvre correctement, le contact d'une personne avec la masse d'un matériel électrique en défaut ou une partie active sous tension peut être la cause d'électrisation, voire d'électrocution.

Piscine privée ou bassin de fontaine : Les règles de mise en œuvre de l'installation électrique et des équipements associés à la piscine ou au bassin de fontaine permettent de limiter le risque de chocs électriques, du fait de la réduction de la résistance électrique du corps humain lorsque celui-ci est mouillé ou immergé. Le non-respect de celles-ci peut être la cause d'une électrisation, voire d'une électrocution.



Informations complémentaires

Objectif des dispositions et description des risques encourus






Dispositif(s) différentiel(s) à haute sensibilité protégeant l'ensemble de l'installation

Électrique : L'objectif est d'assurer rapidement la coupure du courant de l'installation électrique ou du circuit concerné, dès l'apparition d'un courant de défaut même de faible valeur. C'est le cas notamment lors de la défaillance occasionnelle (telle que l'usure normale ou anormale des matériels, l'imprudence ou le défaut d'entretien, la rupture du conducteur de mise à la terre d'un matériel électrique) des mesures classiques de protection contre les risques d'électrisation, voire d'électrocution.

Socles de prise de courant de type à obturateurs : Socles de prise de courant de type à obturateurs : l'objectif est d'éviter l'introduction, en particulier par un enfant, d'un objet dans une alvéole d'un socle de prise de courant sous tension pouvant entraîner des brûlures graves et/ ou l'électrisation, voire l'électrocution.

Socles de prise de courant de type à puits : La présence d'un puits au niveau d'un socle de prise de courant évite le risque d'électrisation, voire d'électrocution, au moment de l'introduction des fiche mâles non isolées d'un cordon d'alimentation.

Annexe - Photos

	<p>Photo PhEle001 Libellé de l'anomalie : B7.3 d L'installation électrique comporte au moins une connexion avec une partie active nue sous tension accessible. Remarques : Présence de connexion de matériel électrique présentant des parties actives nues sous tension ; Faire intervenir un électricien qualifié afin de remplacer les matériels présentant des parties actives nues sous tension</p>
	<p>Photo PhEle002 Libellé de l'anomalie : B7.3 a L'Enveloppe d'au moins un matériel est manquante ou détériorée. Remarques : Présence de matériel électrique en place dont l'enveloppe présente des détériorations ; Faire intervenir un électricien qualifié afin de remplacer les matériels présentant des détériorations</p>
	<p>Photo n° PhEle003 B11 a3 Il n'y a aucun dispositif différentiel à haute sensibilité inf. ou égal à 30 mA.</p>
	<p>Photo PhEle004 Libellé de l'anomalie : B8.3 e Au moins un conducteur isolé n'est pas placé sur toute sa longueur dans un conduit, une goulotte ou une plinthe ou une huisserie, en matière isolante ou métallique, jusqu'à sa pénétration dans le matériel électrique qu'il alimente. Remarques : Présence de conducteurs électriques non protégés mécaniquement ; Faire intervenir un électricien qualifié afin d'installer des protections mécanique sur les conducteurs non protégés</p>
	<p>Photo PhEle005 Libellé de l'information complémentaire : B11 b2 Au moins un socle de prise de courant n'est pas de type à obturateur Remarques : Présence de socles de prises non équipés d'obturateur ; Faire intervenir un électricien qualifié afin de remplacer les socles de prises non équipés d'obturateur par des socles de prises à obturateur</p>



	<p>Photo PhEle006 Libellé de l'anomalie : B3.3.6 a1 Au moins un socle de prise de courant ne comporte pas de broche de terre. Remarques : Présence de circuits électriques non équipés de conducteurs de protection ; Faire intervenir un électricien qualifié afin d'installer des conducteurs de protection sur les circuits qui n'en sont pas équipés</p>
	<p>Photo PhEle007 Libellé de l'anomalie : B8.3 a L'installation comporte au moins un matériel électrique vétuste. Remarques : Présence de matériel électrique vétuste (douilles, interrupteurs, socles de prise...) ; Faire intervenir un électricien qualifié afin de remplacer les matériels électriques vétustes</p>
	<p>Photo PhEle008 Libellé de l'anomalie : B1.3 i Le dispositif assurant la coupure d'urgence est placé dans une armoire, un tableau, un placard ou une gaine dont la porte est fermée à l'aide d'une clé ou d'un outil. Remarques : L'AGCP (Appareil Général de Commande et de Protection) n'est pas accessible sans l'utilisation d'une clé ou d'un outil ; Faire intervenir un électricien qualifié afin de déplacer l' AGCP ou de le rendre accessible sans outil ou clé</p>

Règles élémentaires de sécurité et d'usage à respecter (liste non exhaustive)

L'électricité constitue un danger invisible, inodore et silencieux et c'est pourquoi il faut être vigilant quant aux risques qu'elle occasionne (incendie, électrisation, électrocution). Restez toujours attentif à votre installation électrique, vérifiez qu'elle soit et reste en bon état.

Pour limiter les risques, il existe des moyens de prévention simples :

- Ne jamais manipuler une prise ou un fil électrique avec des mains humides
- Ne jamais tirer sur un fil électrique pour le débrancher
- Débrancher un appareil électrique avant de le nettoyer
- Ne jamais toucher les fiches métalliques d'une prise de courant
- Ne jamais manipuler un objet électrique sur un sol humide ou mouillé

**RAPPORT DE MISSION DE REPERAGE DES MATERIAUX ET PRODUITS
CONTENANT DE L'AMIANTE POUR L'ETABLISSEMENT DU CONSTAT
ETABLI A L'OCCASION DE LA VENTE D'UN IMMEUBLE BATI.
(LISTES A ET B DE L'ANNEXE 13-9 DU CODE DE LA SANTE PUBLIQUE)**



AMIANTE

Date du repérage : 11/01/2023
Numéro de dossier : 2301110104

Références réglementaires	
Textes réglementaires	Articles L 271-4 à L 271-6 du code de la construction et de l'habitation, Art. L. 1334-13, R. 1334-20 et 21, R. 1334-23 et 24, Annexe 13.9 du Code de la Santé Publique ; Arrêtés du 12 décembre 2012 et 26 juin 2013, décret 2011-629 du 3 juin 2011, Décret du 4 mai 2012
Norme Méthodologique	Norme AFNOR NFX 46-020 - Aout 2017

Immeuble bâti visité	
Adresse	Rue : 88 Route des Vallées Bât., escalier, niveau, appartement n°, lot n° : , Lot numéro 24, cave 8, Code postal, ville : 74100 ANNEMASSE Section cadastrale B, Parcelle(s) n° 5128
Périmètre de repérage : Appartement - T2 + cave porte n°14
Type de logement : Appartement - T2
Fonction principale du bâtiment : Habitation (partie privative d'immeuble)
Date de construction : 1975

Le propriétaire et le donneur d'ordre	
Le propriétaire :	Nom et prénom : .. Adresse :
Le donneur d'ordre	Nom et prénom : ... SCP MOTTET DUCLOS Adresse : Le Clos DESJACQUES 8 Rue Amédée VIII de Savoie BP 6 74160 SAINT-JULIEN-EN-GENEVOIS

Le(s) signataire(s)				
	NOM Prénom	Fonction	Organisme certification	Détail de la certification
Opérateur(s) de repérage ayant participé au repérage	Opérateur de repérage	BUREAU VERITAS CERTIFICATION France 9, cours du Triangle 92800 PUTEAUX (92062)	Obtention : 19/02/2020 Échéance : 18/02/2027 N° de certification : 8256581
Personne(s) signataire(s) autorisant la diffusion du rapport				
Raison sociale de l'entreprise : Cabinet Gavard Leroy (Numéro SIRET : 49207714400029) Adresse : 346 route de la TOUR, 74250 PEILLONNEX Désignation de la compagnie d'assurance : AXA FRANCE IARD S.A. Numéro de police et date de validité : 10583929904 / 31/12/2022				

Le rapport de repérage	
Date d'émission du rapport de repérage :	11/01/2023, remis au propriétaire le 11/01/2023
Diffusion :	le présent rapport de repérage ne peut être reproduit que dans sa totalité, annexes incluses
Pagination :	le présent rapport avec les annexes comprises, est constitué de 19 pages, la conclusion est située en page 3.



SOMMAIRE

- 1 Les conclusions**
- 2 Le(s) laboratoire(s) d'analyses**
- 3 La mission de repérage**
 - 3.1 L'objet de la mission
 - 3.2 Le cadre de la mission
 - 3.2.1 L'intitulé de la mission
 - 3.2.2 Le cadre réglementaire de la mission
 - 3.2.3 L'objectif de la mission
 - 3.2.4 Le programme de repérage de la mission réglementaire.
 - 3.2.5 Programme de repérage complémentaire (le cas échéant)
 - 3.2.6 Le périmètre de repérage effectif
- 4 Conditions de réalisation du repérage**
 - 4.1 Bilan de l'analyse documentaire
 - 4.2 Date d'exécution des visites du repérage in situ
 - 4.3 Écarts, adjonctions, suppressions par rapport aux arrêtés en vigueur
 - 4.4 Plan et procédures de prélèvements
- 5 Résultats détaillés du repérage**
 - 5.0 Identification des matériaux repérés de la liste A et B
 - 5.1 Liste des matériaux ou produits contenant de l'amiante, états de conservation, conséquences réglementaires (fiche de cotation)
 - 5.2 Liste des matériaux ou produits susceptibles de contenir de l'amiante, mais n'en contenant pas après analyse
 - 5.3 Liste des zones, présenté par catégorie
 - 5.4 Récapitulatif zone par zone
- 6 Signatures**
- 7 Annexes**



1. - Les conclusions



AVERTISSEMENT : les textes ont prévu plusieurs cadres réglementaires pour le repérage des matériaux ou produits contenant de l'amiante, notamment pour les cas de démolition d'immeuble. La présente mission de repérage ne répond pas aux exigences prévues pour les missions de repérage des matériaux et produits contenant de l'amiante avant démolition d'immeuble ou avant réalisation de travaux dans l'immeuble concerné et son rapport ne peut donc pas être utilisé à ces fins.

1.1 Liste A : Dans le cadre de mission décrit à l'article 3.2, il n'a pas été repéré

- de matériaux ou produits de la liste A contenant de l'amiante.

1.1 Liste B : Dans le cadre de mission décrit à l'article 3.2, il n'a pas été repéré

- de matériaux ou produits de la liste B contenant de l'amiante.

1.2. Dans le cadre de mission décrit à l'article 3.2 les locaux ou parties de locaux, composants ou parties de composants qui n'ont pu être visités et pour lesquels des investigations complémentaires sont nécessaires afin de statuer sur la présence ou l'absence d'amiante :

Table with 3 columns: Localisation, Parties du local, Raison. Row 1: Néant, -,

2. - Le(s) laboratoire(s) d'analyses

Raison sociale et nom de l'entreprise : ... Il n'a pas été fait appel à un laboratoire d'analyse
Adresse :
Numéro de l'accréditation Cofrac :



3. – La mission de repérage

3.1 L'objet de la mission

Dans le cadre de la vente de l'immeuble bâti, ou de la partie d'immeuble bâti, décrit en page de couverture du présent rapport, la mission consiste à repérer dans cet immeuble, ou partie d'immeuble, certains matériaux ou produits contenant de l'amiante conformément à la législation en vigueur.

Pour s'exonérer de tout ou partie de sa garantie des vices cachés, le propriétaire vendeur annexe à la promesse de vente ou au contrat de vente le présent rapport.

3.2 Le cadre de la mission

3.2.1 L'intitulé de la mission

«Repérage en vue de l'établissement du constat établi à l'occasion de la vente de tout ou partie d'un immeuble bâti».

3.2.2 Le cadre réglementaire de la mission

L'article L 271-4 du code de la construction et de l'habitation prévoit qu' «en cas de vente de tout ou partie d'un immeuble bâti, un dossier de diagnostic technique, fourni par le vendeur, est annexé à la promesse de vente ou, à défaut de promesse, à l'acte authentique de vente. En cas de vente publique, le dossier de diagnostic technique est annexé au cahier des charges.»

Le dossier de diagnostic technique comprend, entre autres, «l'état mentionnant la présence ou l'absence de matériaux ou produits contenant de l'amiante prévu à l'article L. 1334-13 du même code».

La mission, s'inscrivant dans ce cadre, se veut conforme aux textes réglementaires de référence mentionnés en page de couverture du présent rapport.

3.2.3 L'objectif de la mission

«Le repérage a pour objectif d'identifier et de localiser les matériaux et produits contenant de l'amiante mentionnés en annexe du Code de la santé publique.»

L'Annexe du Code de la santé publique est l'annexe 13.9 (liste A et B).

3.2.4 Le programme de repérage de la mission réglementaire

Le programme de repérage est défini à minima par l'Annexe 13.9 (liste A et B) du Code de la santé publique et se limite pour une mission normale à la recherche de matériaux et produits contenant de l'amiante dans les composants et parties de composants de la construction y figurant.

En partie droite l'extrait du texte de l'Annexe 13.9

Important : Le programme de repérage de la mission de base est limitatif. Il est plus restreint que celui élaboré pour les missions de repérage de matériaux ou produits contenant de l'amiante avant démolition d'immeuble ou celui à élaborer avant réalisation de travaux.

LISTE A	
Composant à sonder ou à vérifier	
Flocages	
Calorifugeages	
Faux plafonds	

LISTE B	
Composant de la construction	Partie du composant à vérifier ou à sonder
1. Parois verticales intérieures	
Murs et cloisons "en dur" et poteaux (périphériques et intérieurs).	Enduits projetés Revêtements durs (plaques menuiserie) Revêtements durs (amiante-ciment) Entourages de poteaux (carton) Entourages de poteaux (amiante-ciment) Entourages de poteaux (matériau sandwich) Entourages de poteaux (carton + plâtre) Coffrage perdu.
Cloisons (légères et préfabriquées), gaines et coffres.	Enduits projetés, Panneaux de cloisons
2. Planchers et plafonds	
Plafonds, poutres et charpentes, gaines et coffres.	Enduits projetés Panneaux collés ou vissés.
Planchers	Dalles de sol.
3. Conduits, canalisations et équipements intérieurs	
Conduits de fluides (Air, eau, autres fluides...).	Conduits Enveloppes de calorifuges.
Clapets/ volets coupe-feu.	Clapets Volets Rebouchage.
Portes coupe-feu.	Joints (tresses) Joints (bandes)
Wide-ordures.	Conduits
4. Eléments extérieurs	
Toitures.	Plaques, ardoises, accessoires de couverture (composites, fibres-ciment), bardeaux bitumineux.
Bardages et façades légères.	Plaques, ardoises, panneaux (composites, fibres-ciment).
Conduits en toiture et façade.	Conduits en amiante-ciment : eaux pluviales Conduits en amiante-ciment : eaux usées Conduits en amiante-ciment : fumée



3.2.5 Programme de repérage complémentaire (le cas échéant)

En plus du programme de repérage réglementaire, le présent rapport porte sur les parties de composants suivantes :

Composant de la construction	Partie du composant ayant été inspecté (Description)	Sur demande ou sur information
Néant		

3.2.6 Le périmètre de repérage effectif

Il s'agit de l'ensemble des locaux ou parties de l'immeuble concerné par la mission de repérage figurant sur le schéma de repérage joint en annexe à l'exclusion des locaux ou parties d'immeuble n'ayant pu être visités.

Descriptif des pièces visitées

**Cave no14,
Entrée,
Dégagement,
Salon,
Balcon,**

**Wc,
Salle de bain,
Cuisine,
Balcon 2,
Chambre**

Localisation	Description
Cave no14	Sol : Béton et brut Mur : Ciment et brut Plafond : Ciment et Polystyrène brut
Balcon	Sol : Béton et brut Mur : ciment et Peinture Plafond : ciment et Peinture
Salon	Sol : Béton et Carrelage Mur : Plâtre et crépi Plafond : Plâtre et Peinture
Entrée	Sol : Béton et Carrelage Mur : plâtre et crépi Plafond : plâtre et peinture
Dégagement	Sol : Béton et Carrelage Mur : plâtre et crépi Plafond : plâtre et peinture
Wc	Sol : Béton et Carrelage Mur : plâtre et Peinture Plafond : plâtre et peinture
Salle de bain	Sol : Béton et Carrelage Mur : plâtre et Peinture Plafond : plâtre et peinture
Cuisine	Sol : Béton et Carrelage Mur : plâtre et peinture Plafond : plâtre et peinture
Chambre	Sol : Parquet et stratifié Mur : plâtre et peinture Plafond : plâtre et peinture
Balcon 2	Sol : Béton et brut Mur : Ciment et peinture Plafond : Ciment et peinture

4. – Conditions de réalisation du repérage

4.1 Bilan de l'analyse documentaire

Documents demandés	Documents remis
Rapports concernant la recherche d'amiante déjà réalisés	Non
Documents décrivant les ouvrages, produits, matériaux et protections physiques mises en place	Non
Eléments d'information nécessaires à l'accès aux parties de l'immeuble bâti en toute sécurité	Non

Observations :

Néant

4.2 Date d'exécution des visites du repérage in situ

Date de la commande : 06/01/2023

Date(s) de visite de l'ensemble des locaux : 11/01/2023

Personne en charge d'accompagner l'opérateur de repérage : rdv Mtre Mottet

4.3 Écarts, adjonctions, suppressions par rapport aux arrêtés en vigueur

La mission de repérage s'est déroulée conformément aux prescriptions des arrêtés.



Remarques :
Absence de trappe de visite sur le tablier de la baignoire.

Observations	Oui	Non	Sans Objet
Plan de prévention réalisé avant intervention sur site	-	-	X
Vide sanitaire accessible			X
Combles ou toiture accessibles et visitables			X

4.4 Plan et procédures de prélèvements
Néant

5. – Résultats détaillés du repérage

5.0.1 Liste des matériaux repérés de la liste A

Localisation	Identifiant + Description	Conclusion (justification)	Etat de conservation	Commentaires
Néant				

Aucun autre matériau de la liste A n'a été repéré dans périmètre de repérage mentionné au paragraphe 3.2.6

5.0.1 Liste des matériaux repérés de la liste B

Localisation	Identifiant + Description	Conclusion (justification)	Etat de conservation	Commentaires
Cave no14	Identifiant: ZP50-001 Description: Panneaux polystyrène collés vissés ou cloués Composant de la construction: 4 - Plafonds et faux plafonds - Plafonds Partie à sonder: Panneaux collés vissés ou cloués	Matériau ou produit qui par nature ne contient pas d'amiante		

Aucun autre matériau de la liste B n'a été repéré dans périmètre de repérage mentionné au paragraphe 3.2.6

5.1 Liste des matériaux ou produits contenant de l'amiante, états de conservation, conséquences réglementaires (fiche de cotation)

Matériaux ou produits contenant de l'amiante

Localisation	Identifiant + Description	Conclusion (justification)	Etat de conservation** et préconisations*
Néant			

* Un détail des conséquences réglementaires et recommandations est fourni en annexe 7.4 de ce présent rapport
** détails fournis en annexe 7.3 de ce présent rapport

5.2 Listes des matériaux et produits ne contenant pas d'amiante après analyse

Localisation	Identifiant + Description
Néant	

5.3 Liste des zones, présenté par catégorie


1 - Couvertures, Toitures, Terrasses et étanchéités
Sans objet

2 - Parois verticales extérieures et Façades
Sans objet

3 - Parois verticales intérieures
Sans objet



4 - Plafonds et faux plafonds

ZPSO-001 : Panneaux collés vissés ou cloués						
Pièces : Cave no14						
Localisation	n° de sondage	Description	Prélèvement	Etat de conservation	N° Prélèvement	Photo
Cave no14	1	Identifiant : ZPSO-001 Description : Panneaux polystyrène collés vissés ou cloués Résultat : Absence d'amiante	Aucun prélèvement			

5 - Planchers et planchers techniques
Sans objet

6 - Conduits et accessoires intérieurs
Sans objet

7 - Ascenseurs, monte-charges et escaliers mécaniques
Sans objet


8 - Équipements divers et accessoires
Sans objet

9 - Fondations et soubassements
Sans objet

10 - Aménagements, voiries et réseaux divers
Sans objet

Composants ne figurant pas sur la Norme NF X 46-020 d'août 2017
Sans objet

5.4 Récapitulatif zone par zone


Zone	Identifiant + Description	Conclusion (justification)	Etat de conservation	Photo
ZPSO-001	Localisation : Cave no14 Echantillons : Description : Panneaux polystyrène collés vissés ou cloués	Matériau ou produit qui par nature ne contient pas d'amiante		

6. - Signatures

Nota : Le présent rapport est établi par une personne dont les compétences sont certifiées par **BUREAU VERITAS CERTIFICATION France 9, cours du Triangle 92800 PUTEAUX (92062) (détail sur www.info-certif.fr)**

Fait à PEILLONNEX, le 11/01/2023

Par : @AVOVENTES.FR


CABINET gavardleroy
DIAGNOSTICS AMIANTILES
 Siège social : 346 route de la TOUR 74250 PEILLONNEX
 Tél : 0 (033) 450 35 51 - Fax : 0 (033) 450 36 07 71
 RCS au capital de 8000 euros
 RCS : 45 042 412E 487 071 544 1008 0 385 - 524 1 - 49 617 144 0001



7. Annexes au rapport de mission de repérage n° 23011101043



Informations conformes à l'annexe III de l'arrêté liste B du 12 décembre 2012

Les maladies liées à l'amiante sont provoquées par l'inhalation des fibres. Toutes les variétés d'amiante sont classées comme substances cancérigènes avérées pour l'homme. L'inhalation de fibres d'amiante est à l'origine de cancers (mésothéliomes, cancers broncho-pulmonaires) et d'autres pathologies non cancéreuses (épanchements pleuraux, plaques pleurales).

L'identification des matériaux et produits contenant de l'amiante est un préalable à l'évaluation et à la prévention des risques liés à l'amiante. Elle doit être complétée par la définition et la mise en œuvre de mesures de gestion adaptées et proportionnées pour limiter l'exposition des occupants présents temporairement ou de façon permanente dans l'immeuble. L'information des occupants présents temporairement ou de façon permanente est un préalable essentiel à la prévention du risque d'exposition à l'amiante.

Il convient donc de veiller au maintien du bon état de conservation des matériaux et produits contenant de l'amiante afin de remédier au plus tôt aux situations d'usure anormale ou de dégradation.

Il conviendra de limiter autant que possible les interventions sur les matériaux et produits contenant de l'amiante qui ont été repérés et de faire appel aux professionnels qualifiés, notamment dans le cas de retrait ou de confinement de ce type de matériau ou produit.

Enfin, les déchets contenant de l'amiante doivent être éliminés dans des conditions strictes.

Renseignez-vous auprès de votre mairie ou de votre préfecture. Pour connaître les centres d'élimination près de chez vous, consultez la base de données « déchets » gérée par l'ADEME, directement accessible sur le site internet www.sinoe.org.

SOMMAIRE DES ANNEXES

- 7.1 Schéma de repérage
- 7.2 Rapports d'essais
- 7.3 Grilles réglementaires d'évaluation de l'état de conservation des matériaux et produits contenant de l'amiante
- 7.4 Conséquences réglementaires et recommandations
- 7.5 Documents annexés au présent rapport
- 7.5 Recommandations générales de sécurité
- 7.6 Documents annexés au présent rapport



7.1 - Annexe - Schéma de repérage

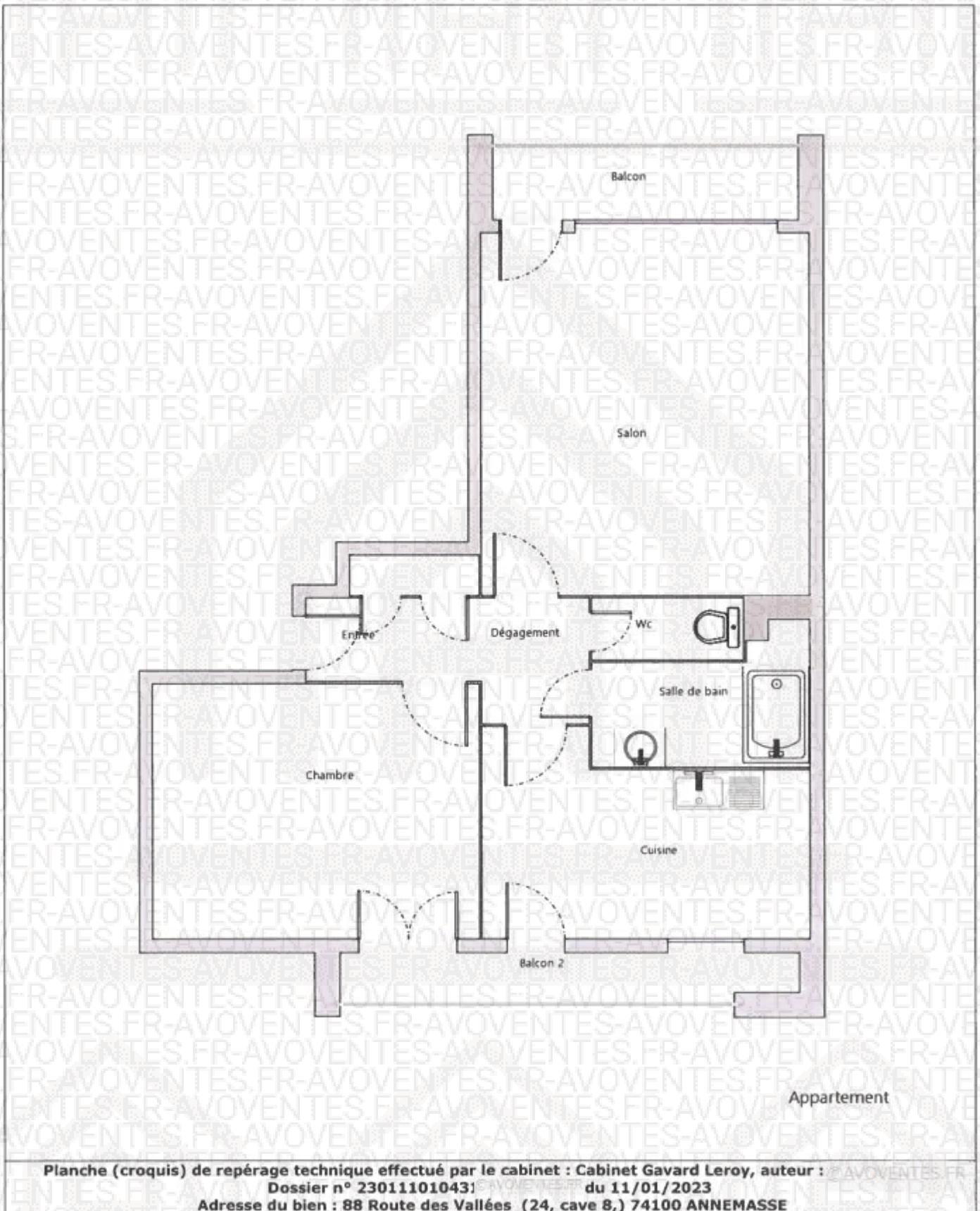


Planche (croquis) de repérage technique effectué par le cabinet : Cabinet Gavard Leroy, auteur :
Dossier n° 230111010431 du 11/01/2023
Adresse du bien : 88 Route des Vallées (24, cave 8,) 74100 ANNEMASSE

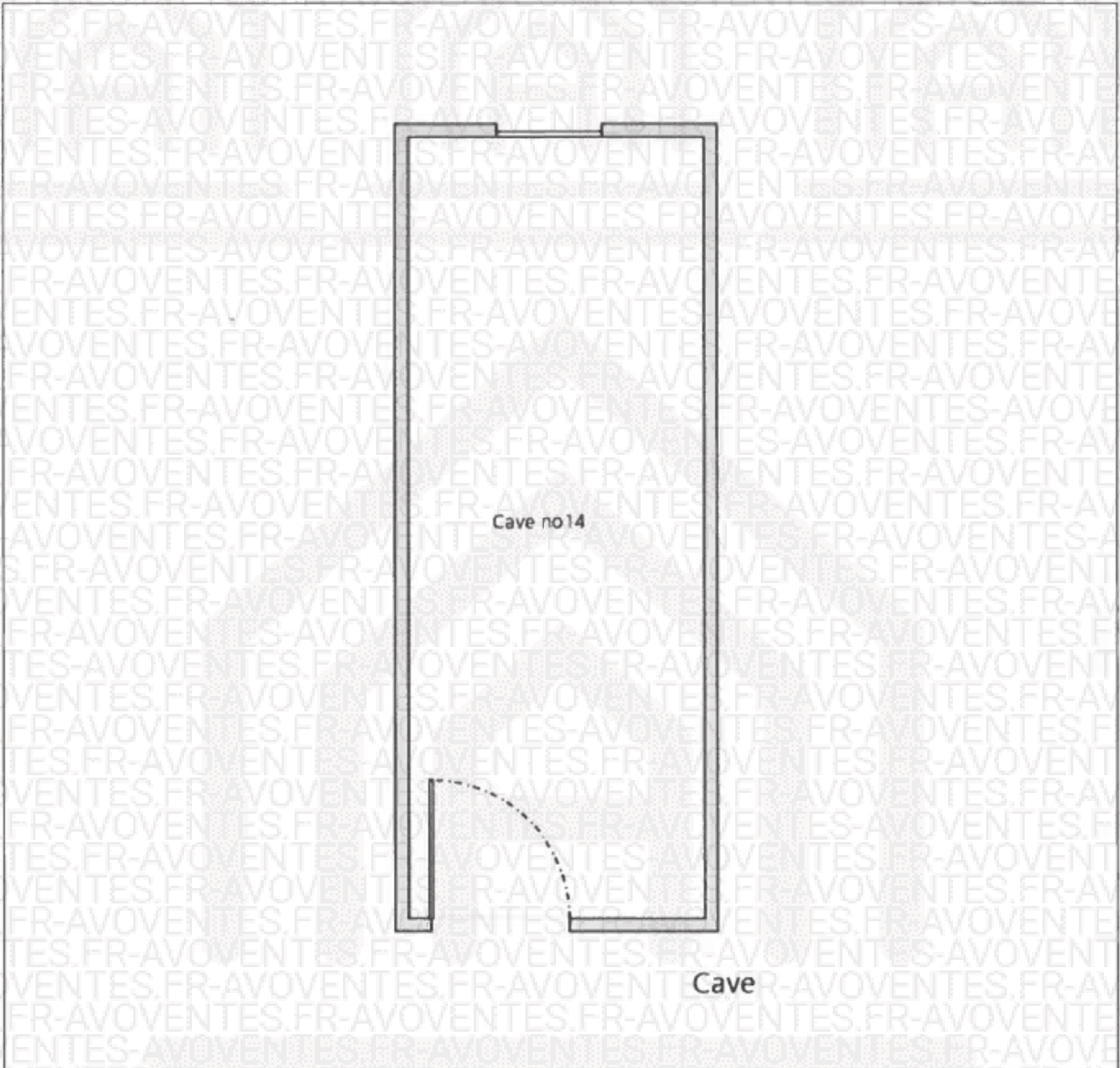


Planche (croquis) de repérage technique effectué par le cabinet : Cabinet Gavard Leroy, auteur :
Dossier n° 23011101043 | 11/01/2023
Adresse du bien : 88 Route des Vaiees (24, cave 8,) 74100 ANNEMASSE

Photos




Photo n° PhA001
Localisation : Cave no14
Ouvrage : 4 - Plafonds et faux plafonds - Plafonds
Partie d'ouvrage : Panneaux collés vissés ou cloués
Description : Panneaux polystyrène collés vissés ou cloués



Photo n° PhA002
 Localisation : Cave n°14
 Ouvrage : 4 - Plafonds et faux plafonds - Plafonds
 Partie d'ouvrage : Panneaux collés vissés ou cloués
 Description : Panneaux polystyrène collés vissés ou cloués

7.2 - Annexe - Rapports d'essais

Identification des prélèvements :

Identifiant et prélèvement	Localisation	Composant de la construction	Parties du composant	Description

Copie des rapports d'essais :

Aucun rapport d'essai n'a été fourni ou n'est disponible

7.3 - Annexe - Evaluation de l'état de conservation des matériaux et produits contenant de l'amiante

Grilles d'évaluation de l'état de conservation des matériaux ou produit de la liste A

Aucune évaluation n'a été réalisée

Critères d'évaluation de l'état de conservation des matériaux ou produit de la liste A

1. Classification des différents degrés d'exposition du produit aux circulations d'air

Fort	Moyen	Faible
<p>1° Il n'existe pas de système spécifique de ventilation, la pièce ou la zone homogène évaluée est ventilée par ouverture des fenêtres. ou</p> <p>2° Le faux plafond se trouve dans un local qui présente une (ou plusieurs) façade(s) ouverte(s) sur l'extérieur susceptible(s) de créer des situations à forts courants d'air, ou</p> <p>3° Il existe un système de ventilation par insufflation d'air dans le local et l'orientation du jet d'air est telle que celui-ci affecte directement le faux plafond contenant de l'amiante.</p>	<p>1° Il existe un système de ventilation par insufflation d'air dans le local et l'orientation du jet est telle que celui-ci n'affecte pas directement le faux plafond contenant de l'amiante, ou</p> <p>2° Il existe un système de ventilation avec reprise(s) d'air au niveau du faux plafond (système de ventilation à double flux).</p>	<p>1° Il n'existe ni ouvrant ni système de ventilation spécifique dans la pièce ou la zone évaluée, ou</p> <p>2° Il existe dans la pièce ou la zone évaluée, un système de ventilation par extraction dont la reprise d'air est éloignée du faux plafond contenant de l'amiante.</p>

2. Classification des différents degrés d'exposition du produit aux chocs et vibrations

Fort	Moyen	Faible
<p>L'exposition du produit aux chocs et vibrations sera considérée comme forte dans les situations où l'activité dans le local ou à l'extérieur engendre des vibrations, ou rend possible les chocs directs avec le faux plafond contenant de l'amiante (ex : hall industriel, gymnase, discothèque...).</p>	<p>L'exposition du produit aux chocs et vibrations sera considérée comme moyenne dans les situations où le faux plafond contenant de l'amiante n'est pas exposé aux dommages mécaniques mais se trouve dans un lieu très fréquenté (ex : supermarché, piscine, théâtre,...).</p>	<p>L'exposition du produit aux chocs et vibrations sera considérée comme faible dans les situations où le faux plafond contenant de l'amiante n'est pas exposé aux dommages mécaniques, n'est pas susceptible d'être dégradé par les occupants ou se trouve dans un local utilisé à des activités tertiaires passives.</p>

Grilles d'évaluation de l'état de conservation des matériaux ou produit de la liste B

Aucune évaluation n'a été réalisée

Critères d'évaluation de l'état de conservation des matériaux ou produit de la liste B

1. Classification des niveaux de risque de dégradation ou d'extension de la dégradation du matériau.

Risque faible de dégradation ou d'extension de dégradation	Risque de dégradation ou d'extension à terme de la dégradation	Risque de dégradation ou d'extension rapide de la dégradation



L'environnement du matériau contenant de l'amiante ne présente pas ou très peu de risque pouvant entraîner à terme, une dégradation ou une extension de la dégradation du matériau.	L'environnement du matériau contenant de l'amiante présente un risque pouvant entraîner à terme, une dégradation ou une extension de la dégradation du matériau.	L'environnement du matériau contenant de l'amiante présente un risque important pouvant entraîner rapidement, une dégradation ou une extension de la dégradation du matériau.
---	--	---

Légende : EP = évaluation périodique ; AC1 = action corrective de premier niveau ; AC2 = action corrective de second niveau.

L'évaluation du risque de dégradation lié à l'environnement du matériau ou produit prend en compte :

- Les agressions physiques intrinsèques au local (ventilation, humidité, etc...) selon que les risque est probable ou avéré ;
- La sollicitation des matériaux ou produits liée à l'activité des locaux, selon qu'elle est exceptionnelle/faible ou quotidienne/forte.

Elle ne prend pas en compte certains facteurs fluctuants d'aggravation de la dégradation des produits et matériaux, comme la fréquence d'occupation du local, la présence d'animaux nuisibles, l'usage réel des locaux, un défaut d'entretien des équipements, etc...



7.4 - Annexe - Conséquences réglementaires et recommandations

Conséquences réglementaires suivant l'état de conservation des matériaux ou produit de la liste A

Article R1334-27 : En fonction du résultat du diagnostic obtenu à partir de la grille d'évaluation de l'arrêté du 12 décembre 2012, le propriétaire met en œuvre les préconisations mentionnées à l'article R1334-20 selon les modalités suivantes :

Score 1 - L'évaluation périodique de l'état de conservation de ces matériaux et produits de la liste A contenant de l'amiante est effectué dans un délai maximal de trois ans à compter de la date de remise au propriétaire du rapport de repérage ou des résultats de la dernière évaluation de l'état de conservation, ou à l'occasion de toute modification substantielle de l'ouvrage et de son usage. La personne ayant réalisé cette évaluation en remet les résultats au propriétaire contre accusé de réception.

Score 2 - La mesure d'empoussièrement dans l'air est effectuée dans les conditions définies à l'article R1334-25, dans un délai de trois mois à compter de la date de remise au propriétaire du rapport de repérage ou des résultats de la dernière évaluation de l'état de conservation. L'organisme qui réalise les prélèvements d'air remet les résultats des mesures d'empoussièrement au propriétaire contre accusé de réception.

Score 3 - Les travaux de confinement ou de retrait de l'amiante sont mis en œuvre selon les modalités prévues à l'article R. 1334-29.

Article R1334-28 : Si le niveau d'empoussièrement mesuré dans l'air en application de l'article R1334-27 est inférieur ou égal à la valeur de cinq fibres par litre, le propriétaire fait procéder à l'évaluation périodique de l'état de conservation des matériaux et produits de la liste A contenant de l'amiante prévue à l'article R1334-20, dans un délai maximal de trois ans à compter de la date de remise des résultats des mesures d'empoussièrement ou à l'occasion de toute modification substantielle de l'ouvrage ou de son usage.

Si le niveau d'empoussièrement mesuré dans l'air en application de l'article R1334-27 est supérieur à cinq fibres par litre, le propriétaire fait procéder à des travaux de confinement ou de retrait de l'amiante, selon les modalités prévues à l'article R1334-29.

Article R1334-29 : Les travaux précités doivent être achevés dans un délai de trente-six mois à compter de la date à laquelle sont remis au propriétaire le rapport de repérage ou les résultats des mesures d'empoussièrement ou de la dernière évaluation de l'état de conservation.

Pendant la période précédant les travaux, des mesures conservatoires appropriées doivent être mises en œuvre afin de réduire l'exposition des occupants et de la maintenir au niveau le plus bas possible, et dans tous les cas à un niveau d'empoussièrement inférieur à cinq fibres par litre. Les mesures conservatoires ne doivent conduire à aucune sollicitation des matériaux et produits concernés par les travaux.

Le propriétaire informe le préfet du département du lieu d'implantation de l'immeuble concerné, dans un délai de deux mois à compter de la date à laquelle sont remis le rapport de repérage ou les résultats des mesures d'empoussièrement ou de la dernière évaluation de l'état de conservation, des mesures conservatoires mises en œuvre, et, dans un délai de douze mois, des travaux à réaliser et de l'échéancier proposé.

Article R.1334-29-3 :

I) A l'issue des travaux de retrait ou de confinement de matériaux et produits de la liste A mentionnés à l'article R.1334-29, le propriétaire fait procéder par une personne mentionnée au premier alinéa de l'article R.1334-23, avant toute restitution des locaux traités, à un examen visuel de l'état des surfaces traitées. Il fait également procéder, dans les conditions définies à l'article R.1334-25, à une mesure du niveau d'empoussièrement dans l'air après démantèlement du dispositif de confinement. Ce niveau doit être inférieur ou égal à cinq fibres par litre.

II) Si les travaux ne conduisent pas au retrait total des matériaux et produits de la liste A contenant de l'amiante, il est procédé à une évaluation périodique de l'état de conservation de ces matériaux et produits résiduels dans les conditions prévues par l'arrêté mentionné à l'article R.1334-20, dans un délai maximal de trois ans à compter de la date à laquelle sont remis les résultats du contrôle ou à l'occasion de toute modification substantielle de l'ouvrage ou de son usage.

III) Lorsque des travaux de retrait ou de confinement de matériaux et produits de la liste B contenant de l'amiante sont effectués à l'intérieur de bâtiment occupés ou fréquentés, le propriétaire fait procéder, avant toute restitution des locaux traités, à l'examen visuel et à la mesure d'empoussièrement dans l'air mentionnée au premier alinéa du présent article.

Détail des préconisations suivant l'état de conservation des matériaux ou produit de la liste B

1. Réalisation d'une « évaluation périodique », lorsque le type de matériau ou produit concerné contenant de l'amiante, la nature et l'étendue des dégradations qu'il présente et l'évaluation du risque de dégradation ne conduisent pas à conclure à la nécessité d'une action de protection immédiate sur le matériau ou produit, consistant à :

a) Contrôler périodiquement que l'état de dégradation des matériaux et produits concernés ne s'aggrave pas et, le cas échéant, que leur protection demeure en bon état de conservation ;

b) Rechercher, le cas échéant, les causes de dégradation et prendre les mesures appropriées pour les supprimer.

2. Réalisation d'une « action corrective de premier niveau », lorsque le type de matériau ou produit concerné contenant de l'amiante, la nature et l'étendue des dégradations et l'évaluation du risque de dégradation conduisent à conclure à la nécessité d'une action de remise en état limitée au remplacement, au recouvrement ou à la protection des seuls éléments dégradés, consistant à :

a) Rechercher les causes de la dégradation et définir les mesures correctives appropriées pour les supprimer ; b) Procéder à la mise en œuvre de ces mesures correctives afin d'éviter toute nouvelle dégradation et, dans l'attente, prendre les mesures de protection appropriées afin de limiter le risque de dispersion des fibres d'amiante ;

c) Veiller à ce que les modifications apportées ne soient pas de nature à aggraver l'état des autres matériaux et produits contenant de l'amiante restant accessibles dans la même zone ;

d) Contrôler périodiquement que les autres matériaux et produits restant accessibles ainsi que, le cas échéant, leur protection demeurent en bon état de conservation.

Il est rappelé l'obligation de faire appel à une entreprise certifiée pour le retrait ou le confinement.

3. Réalisation d'une « action corrective de second niveau », qui concerne l'ensemble d'une zone, de telle sorte que le matériau ou produit ne soit plus soumis à aucune agression ni dégradation, consistant à :

a) Prendre, tant que les mesures mentionnées au c) (paragraphe suivant) n'ont pas été mises en place, les mesures conservatoires appropriées pour limiter le risque de dégradation et la dispersion des fibres d'amiante. Cela peut consister à adapter, voire condamner l'usage des locaux concernés afin d'éviter toute exposition et toute dégradation du matériau ou produit contenant de l'amiante.

Durant les mesures conservatoires, et afin de vérifier que celles-ci sont adaptées, une mesure d'empoussièrement est réalisée, conformément aux dispositions du code de la santé publique ;

b) Procéder à une analyse de risque complémentaire, afin de définir les mesures de protection ou de retrait les plus adaptées, prenant en compte l'intégralité des matériaux et produits contenant de l'amiante dans la zone concernée ;

c) Mettre en œuvre les mesures de protection ou de retrait définies par l'analyse de risque ;

d) Contrôler périodiquement que les autres matériaux et produits restant accessibles, ainsi que leur protection, demeurent en bon état de conservation.

En fonction des situations particulières rencontrées lors de l'évaluation de l'état de conservation, des compléments et précisions à ces recommandations sont susceptibles d'être apportées.



7.5 - Annexe - Recommandations générales de sécurité

L'identification des matériaux et produits contenant de l'amiante est un préalable à l'évaluation et à la prévention des risques liés à la présence d'amiante dans un bâtiment. Elle doit être complétée par la définition et la mise en œuvre de mesures de gestion adaptées et proportionnées pour limiter l'exposition des occupants présents temporairement ou de façon permanente dans le bâtiment et des personnes appelées à intervenir sur les matériaux ou produits contenant de l'amiante. Les recommandations générales de sécurité définies ci-après rappellent les règles de base destinées à prévenir les expositions. Le propriétaire (ou, à défaut, l'exploitant) de l'immeuble concerné adapte ces recommandations aux particularités de chaque bâtiment et de ses conditions d'occupation ainsi qu'aux situations particulières rencontrées. Ces recommandations générales de sécurité ne se substituent en aucun cas aux obligations réglementaires existantes en matière de prévention des risques pour la santé et la sécurité des travailleurs, inscrites dans le code du travail.

1. Informations générales

a) Dangerosité de l'amiante

Les maladies liées à l'amiante sont provoquées par l'inhalation des fibres. Toutes les variétés d'amiante sont classées comme substances cancérigènes avérées pour l'homme. Elles sont à l'origine de cancers qui peuvent atteindre soit la plèvre qui entoure les poumons (mésothéliomes), soit les bronches et/ou les poumons (cancers broncho-pulmonaires). Ces lésions surviennent longtemps (souvent entre 20 à 40 ans) après le début de l'exposition à l'amiante. Le Centre international de recherche sur le cancer (CIRC) a également établi récemment un lien entre exposition à l'amiante et cancers du larynx et des ovaires. D'autres pathologies, non cancéreuses, peuvent également survenir en lien avec une exposition à l'amiante. Il s'agit exceptionnellement d'épanchements pleuraux (liquide dans la plèvre) qui peuvent être récidivants ou de plaques pleurales (qui épaississent la plèvre). Dans le cas d'empoussièrément important, habituellement d'origine professionnelle, l'amiante peut provoquer une sclérose (asbestose) qui réduira la capacité respiratoire et peut dans les cas les plus graves produire une insuffisance respiratoire parfois mortelle. Le risque de cancer du poumon peut être majoré par l'exposition à d'autres agents cancérigènes, comme la fumée du tabac.

b) Présence d'amiante dans des matériaux et produits en bon état de conservation

L'amiante a été intégré dans la composition de nombreux matériaux utilisés notamment pour la construction. En raison de son caractère cancérigène, ses usages ont été restreints progressivement à partir de 1977, pour aboutir à une interdiction totale en 1997.

En fonction de leur caractéristique, les matériaux et produits contenant de l'amiante peuvent libérer des fibres d'amiante en cas d'usure ou lors d'interventions mettant en cause l'intégrité du matériau ou produit (par exemple perçage, ponçage, découpe, friction...). Ces situations peuvent alors conduire à des expositions importantes si des mesures de protection renforcées ne sont pas prises.

Pour rappel, les matériaux et produits répertoriés aux listes A et B de l'annexe 13-9 du code de la santé publique font l'objet d'une évaluation de l'état de conservation dont les modalités sont définies par arrêté. Il convient de suivre les recommandations émises par les opérateurs de repérage dits « diagnostiqueurs » pour la gestion des matériaux ou produits repérés.

De façon générale, il est important de veiller au maintien en bon état de conservation des matériaux et produits contenant de l'amiante et de remédier au plus tôt aux situations d'usure anormale ou de dégradation de ceux-ci.

2. Intervention de professionnels soumis aux dispositions du code du travail

Il est recommandé aux particuliers d'éviter dans la mesure du possible toute intervention directe sur des matériaux et produits contenant de l'amiante et de faire appel à des professionnels compétents dans de telles situations.

Les entreprises réalisant des opérations sur matériaux et produits contenant de l'amiante sont soumises aux dispositions des articles R. 4412-94 à R. 4412-148 du code du travail. Les entreprises qui réalisent des travaux de retrait ou de confinement de matériaux et produits contenant de l'amiante doivent en particulier être certifiées dans les conditions prévues à l'article R. 4412-129. Cette certification est obligatoire à partir du 1er juillet 2013 pour les entreprises effectuant des travaux de retrait sur l'enveloppe extérieure des immeubles bâtis et à partir du 1er juillet 2014 pour les entreprises de génie civil.

Des documents d'information et des conseils pratiques de prévention adaptés sont disponibles sur le site Travailler-mieux (<http://www.travailler-mieux.gouv.fr>) et sur le site de l'Institut national de recherche et de sécurité pour la prévention des accidents du travail et des maladies professionnelles (<http://www.inrs.fr>).

3. Recommandations générales de sécurité

Il convient d'éviter au maximum l'émission de poussières notamment lors d'interventions ponctuelles non répétées, par exemple :

- perçage d'un mur pour accrocher un tableau ;
- remplacement de joints sur des matériaux contenant de l'amiante ;
- travaux réalisés à proximité d'un matériau contenant de l'amiante en bon état, par exemple des interventions légères dans des boîtiers électriques, sur des gaines ou des circuits situés sous un flocage sans action directe sur celui-ci, de remplacement d'une vanne sur une canalisation calorifugée à l'amiante.

L'émission de poussières peut être limitée par humidification locale des matériaux contenant de l'amiante en prenant les mesures nécessaires pour éviter tout risque électrique et/ou en utilisant de préférence des outils manuels ou des outils à vitesse lente.

Le port d'équipements adaptés de protection respiratoire est recommandé. Le port d'une combinaison jetable permet d'éviter la propagation de fibres d'amiante en dehors de la zone de travail. Les combinaisons doivent être jetées après chaque utilisation.

Des informations sur le choix des équipements de protection sont disponibles sur le site internet amiante de l'INRS à l'adresse suivante : www.amiante.inrs.fr. De plus, il convient de disposer d'un sac à déchets à proximité immédiate de la zone de travail et d'une éponge ou d'un chiffon humide de nettoyage.

4. Gestion des déchets contenant de l'amiante

Les déchets de toute nature contenant de l'amiante sont des déchets dangereux. A ce titre, un certain nombre de dispositions réglementaires, dont les principales sont rappelées ci-après, encadrent leur élimination.

Lors de travaux conduisant à un désamiantage de tout ou partie de l'immeuble, la personne pour laquelle les travaux sont réalisés, c'est-à-dire les maîtres d'ouvrage, en règle générale les propriétaires, ont la responsabilité de la bonne gestion des déchets produits, conformément aux dispositions de l'article L. 541-2 du code de l'environnement. Ce sont les producteurs des déchets au sens du code de l'environnement.

Les déchets liés au fonctionnement d'un chantier (équipements de protection, matériel, filtres, bâches, etc.) sont de la responsabilité de l'entreprise qui réalise les travaux.

a. Conditionnement des déchets

Les déchets de toute nature susceptibles de libérer des fibres d'amiante sont conditionnés et traités de manière à ne pas provoquer d'émission de poussières. Ils sont ramassés au fur et à mesure de leur production et conditionnés dans des emballages appropriés et fermés, avec apposition de l'étiquetage prévu par le décret no 88-466 du 28 avril 1988 relatif aux produits contenant de l'amiante et par le code de l'environnement notamment ses articles R. 551-1 à R. 551-13 relatifs aux dispositions générales relatives à tous les ouvrages d'infrastructures en matière de stationnement, chargement ou déchargement de matières dangereuses.

Les professionnels soumis aux dispositions du code du travail doivent procéder à l'évacuation des déchets, hors du chantier, aussitôt que possible, dès que le volume le justifie après décontamination de leurs emballages.

b. Apport en déchèterie

Environ 10 % des déchèteries acceptent les déchets d'amiante lié à des matériaux inertes ayant conservé leur intégrité provenant de ménages, voire d'artisans. Tout autre déchet contenant de l'amiante est interdit en déchèterie.

A partir du 1er janvier 2013, les exploitants de déchèterie ont l'obligation de fournir aux usagers les emballages et l'étiquetage appropriés aux déchets d'amiante.

c. Filières d'élimination des déchets

Les matériaux contenant de l'amiante ainsi que les équipements de protection (combinaison, masque, gants...) et les déchets issus du nettoyage



(chiffon...) sont des déchets dangereux. En fonction de leur nature, plusieurs filières d'élimination peuvent être envisagées. Les déchets contenant de l'amiante lié à des matériaux inertes ayant conservé leur intégrité peuvent être éliminés dans des installations de stockage de déchets non dangereux si ces installations disposent d'un casier de stockage dédié à ce type de déchets. Tout autre déchet amianté doit être éliminé dans une installation de stockage pour déchets dangereux ou être vitrifiés. En particulier, les déchets liés au fonctionnement du chantier, lorsqu'ils sont susceptibles d'être contaminés par de l'amiante, doivent être éliminés dans une installation de stockage pour déchets dangereux ou être vitrifiés.

d. Information sur les déchèteries et les installations d'élimination des déchets d'amiante

Les informations relatives aux déchèteries acceptant des déchets d'amiante lié et aux installations d'élimination des déchets d'amiante peuvent être obtenues auprès :

- de la préfecture ou de la direction régionale de l'environnement, de l'aménagement et du logement (direction régionale et interdépartementale de l'environnement et de l'énergie en Ile-de-France) ou de la direction de l'environnement, de l'aménagement et du logement ;
- du conseil général (ou conseil régional en Ile-de-France) au regard de ses compétences de planification sur les déchets dangereux ;
- de la mairie ;
- ou sur la base de données « déchets » gérée par l'Agence de l'environnement et de la maîtrise de l'énergie, directement accessible sur internet à l'adresse suivante : www.sinoe.org.

e. Tracabilité

Le producteur des déchets remplit un bordereau de suivi des déchets d'amiante (BSDA, CERFA no 11861). Le formulaire CERFA est téléchargeable sur le site du ministère chargé de l'environnement. Le propriétaire recevra l'original du bordereau rempli par les autres intervenants (entreprise de travaux, transporteur, exploitant de l'installation de stockage ou du site de vitrification).

Dans tous les cas, le producteur des déchets devra avoir préalablement obtenu un certificat d'acceptation préalable lui garantissant l'effectivité d'une filière d'élimination des déchets.

Par exception, le bordereau de suivi des déchets d'amiante n'est pas imposé aux particuliers voire aux artisans qui se rendent dans une déchèterie pour y déposer des déchets d'amiante lié à des matériaux inertes ayant conservé leur intégrité. Ils ne doivent pas remplir un bordereau de suivi de déchets d'amiante, ce dernier étant élaboré par la déchèterie.

7.6 - Annexe - Autres documents

Attestations



ATTESTATION

D'ASSURANCE RESPONSABILITE CIVILE Contrat n°: 10583929904

Responsabilité civile Professionnelle
Diagnosticueur technique immobilier

Nous, soussignés, AXA FRANCE IARD S.A., Société d'Assurance dont le Siège Social est situé 313 Terrasses de l'Arche - 92727 NANTERRE Cédex, attestons que la :

CABINET GAVARD LEROY
346 ROUYE DE LA TOUR
74250 PEILLONNEX
Adhérent n°8043

A adhéré par l'intermédiaire de LSN Assurances, 1 rue des Hallens 75431 Paris Cedex 09, au contrat d'assurance Responsabilité Civile Professionnelle n°10583929904.

Garantissant les conséquences pécuniaires de la **Responsabilité Civile Professionnelle** de la société de Diagnostic Technique en Immobilier désignée ci-dessus dans le cadre des activités listées ci-après, **sous réserve qu'elles soient réalisées par des personnes disposant des certificats de compétence en cours de validité exigés par la réglementation et des attestations de formation, d'Accréditation, d'Agrément au sens contractuel.**

Activités principales : diagnostics techniques immobilier soumis à certification et recertification :

- AMIANTE sans mention
- AMIANTE avec mention (dont contrôle visuel après travaux de désamiantage et repérage amiante avant démolition)
- DPE avec ou sans mention
- ELECTRICITE
- GAZ
- PLOMB (CREP, DRIP) avec ou sans mention
- TERMITE

Activités secondaires : autres diagnostics et missions d'expertises :

- ERNMT (Etat des Risques Naturels Miniers et Technologiques)
- ESRIS (Etat des Servitudes Risques et d'Information sur les Sols)
- ERP (Etat des Risques et Pollutions)
- Diagnostic Amiante dans les enrobés et amiante avant travaux
- Recherche Plomb avant travaux et avant démolition
- Diagnostic Plomb dans l'eau
- Recherche des métaux lourds
- Mesurage Loi Carrez et autres mesurages inhérents à la vente ou à la location immobilière
- Assainissement Collectif et non Collectif
- Diagnostic des Insectes Xylophages et champignons lignivores dont Mérules
- Diagnostic technique global
- Diagnostic accessibilité aux Handicapés

AXA France IARD SA

Société anonyme au capital de 284 799 033 euros

Siège social : 313, Terrasses de l'Arche - 92727 Nanterre Cedex 721 05 7400 R.L.S. Nanterre

Entreprise régie par le Code des assurances - TVA intracomunitaire n° FR 14 722 057 460

Déclaration d'activités exercées de TVA - art. 258 C CGU - sauf pour les garanties portées par AXA Assistance

1/3



- Diagnostic Eco Prêt
- Diagnostic Pollution des sols
- Diagnostic Radon
- Mesures d'empoussièrement par prélèvement d'échantillon d'air (A+F en parcours de formation interne et externe) soit :
 - Les mesures d'empoussièrement en fibres d'amiante dans les immeubles bâtis (LAB REF 26 partie stratégie d'échantillonnage, prélèvements et rapport d'essai), air intérieur,
 - Les mesures d'empoussièrement en fibres d'amiante au poste de travail (LAB REF 28 partie stratégie d'échantillonnage, prélèvements et rapport d'essai), air des lieux de travail,
 - Les mesures d'empoussièrement en fibres d'amiante en "hors programme environnement" (HP env, partie stratégie d'échantillonnage, prélèvements et rapport d'essai), air ambiant.
- Missions d'Infiltrométrie, Thermographie
- Mission de coordination SPS
- RT 2005 et RT 2012
- Audit Energétique (sous réserve de la production d'une attestation de formation)
- Etat des lieux locatifs ou dans le cadre de la contraction d'un prêt immobilier
- Etat des lieux relatifs à la conformité aux normes d'habitabilité
- Activité de vente et/ou installation des détecteurs avertisseurs autonomes de fumée (DAAF) sans travaux d'électricité et sans maintenance
- Etat de l'installation intérieure de l'électricité dans les établissements mettant en oeuvre des courants électriques
- Audit sécurité piscine
- Evaluation immobilière
- Evaluation des risques pour la sécurité des travailleurs
- Diagnostic légionnelle
- Diagnostic incendie
- Diagnostic électricité dans le cadre du Télétravail
- Elaboration de plans et croquis en phase APS, à l'exclusion de toute activité de conception
- Etablissement d'états descriptifs de division (calcul de millième de copropriété)
- Diagnostic de décence du logement
- Expertise judiciaire et para judiciaire
- Expertise extra juridictionnelle
- Contrôle des combles
- Etat des lieux des biens neuf
- Le Diagnostic des déchets issus de la démolition de la structure des bâtiments sous réserve que le signataire du rapport justifie d'un diplôme de Technicien de la Construction ou d'une VAE équivalente
- Prise de photos en vue de l'élaboration de visites vidéo en 360, à l'exclusion de prises de vue au moyen de drones
- Délivrance de certificats de luminosité par utilisation de l'application SOLEN
- DPE pour l'obtention d'un Prêt à Taux Zéro
- Repérage Amiante dans le Ferroviaire
- Repérage Amiante dans le Maritime
- Document d'information du Plan d'Exposition au Bruit des Aéroports dit PEB

AXA France IARD SA

Société anonyme à capital de 284 799 032 Euros

Siège social : 333, Terrasse de l'Arche - 92727 Nanterre Cedex 722 05 7450 R.L.S. Nanterre

Entreprise régie par le Code des assurances - TVA intracommerciale n° FR 14 722 057 460

Opérations d'assurance exclues de TVA - art. 263-C CGI - sauf pour les garanties portées par AXA Accidents



Certificat
Attribué à

Monsieur

Bureau Veritas Certification certifie que les compétences de la personne mentionnée ci-dessus répondant aux exigences des arrêtés relatifs aux critères de certification de compétences ci-dessous pris en application des articles L271-6 et R 271-1 du Code de la Construction et de l'habitation et relatifs aux critères de compétence des personnes physiques résiliant des dossiers de diagnostics techniques tels que définis à l'article L271-4 du code précité.

DOMAINES TECHNIQUES

Références des arrêtés	Date de Certification originale	Validité du certificat
Amiante sans mention	Arrêté du 2 Juillet 2018 définissant les critères de certification des opérateurs de diagnostic technique et des organismes de formation et d'accréditation des organismes de certification	19/02/2020
Amiante avec mention	Arrêté du 2 Juillet 2018 définissant les critères de certification des opérateurs de diagnostic technique et des organismes de formation et d'accréditation des organismes de certification	19/02/2020
DPE sans mention	Arrêté du 2 Juillet 2018 définissant les critères de certification des opérateurs de diagnostic technique et des organismes de formation et d'accréditation des organismes de certification	19/02/2020
DPE avec mention	Arrêté du 2 Juillet 2018 définissant les critères de certification des opérateurs de diagnostic technique et des organismes de formation et d'accréditation des organismes de certification	19/02/2020
Electricité	Arrêté du 2 Juillet 2018 définissant les critères de certification des opérateurs de diagnostic technique et des organismes de formation et d'accréditation des organismes de certification	19/02/2020

Date : 14/02/2020

Numéro de certificat : 8256581

Directeur Général

[Signature]

* Sous réserve du respect des dispositions contractuelles et des résultats positifs des surveillances réalisées, ce certificat est valable jusqu'à : voir ci-dessus

Des informations supplémentaires concernant le périmètre de ce certificat ainsi que l'applicabilité des exigences du référentiel peuvent être obtenues en consultant l'organisme.
Pour vérifier la validité de ce certificat, vous pouvez aller sur www.bureauveritas.fr/verification

Adresse de l'organisme certificateur : Bureau Veritas Certification France
80, avenue du Général de Gaulle - Immeuble Le Cultuaumet - 92046 Paris La Défense





ATTESTATION SUR L'HONNEUR réalisée pour le dossier n° **23011101043** relatif à l'immeuble bâti visité situé au : 88 Route des Vallées 74100 ANNEMASSE.

Je soussigné technicien diagnostiqueur pour la société **CASAM Expertises** atteste sur l'honneur être en situation régulière au regard de l'article L.271-6 du Code de la Construction, à savoir :

- Disposer des compétences requises pour effectuer les états, constats et diagnostics composant le dossier, ainsi qu'en atteste mes certifications de compétences :

Prestations	Nom du diagnostiqueur	Entreprise de certification	N° Certification	Echéance certif
Amiante		WI.CERT	C2019-SE05-017	01/08/2024 (Date d'obtention : 02/08/2019)
DPE sans mention		WI.CERT	C2019-SE05-017	04/08/2024 (Date d'obtention : 05/08/2019)
Plomb		WI.CERT	C2019-SE05-017	24/06/2024 (Date d'obtention : 25/06/2019)
Electricité		WI.CERT	C2019-SE05-017	24/06/2024 (Date d'obtention : 25/06/2019)
Gaz		WI.CERT	C2019-SE05-017	24/06/2024 (Date d'obtention : 25/06/2019)

- Avoir souscrit à une assurance (AXA France IARD SA n° 10583929904 valable jusqu'au 31/12/2022) permettant de couvrir les conséquences d'un engagement de ma responsabilité en raison de mes interventions.
- N'avoir aucun lien de nature à porter atteinte à mon impartialité et à mon indépendance ni avec le propriétaire ou son mandataire, ni avec une entreprise pouvant réaliser des travaux sur les ouvrages, installations ou équipements pour lesquels il m'est demandé d'établir les états, constats et diagnostics composant le dossier.
- Disposer d'une organisation et des moyens (en matériel et en personnel) appropriés pour effectuer les états, constats et diagnostics composant le dossier.

Fait à ANNEMASSE, le 11/01/2023

Signature de l'opérateur de diagnostics :



Article L271-6 du Code de la Construction et de l'habitation

« Les documents prévus aux 1° à 4° et au 6° de l'article L. 271-4 sont établis par une personne présentant des garanties de compétence et disposant d'une organisation et de moyens appropriés. Cette personne est tenue de souscrire une assurance permettant de couvrir les conséquences d'un engagement de sa responsabilité en raison de ses interventions. Elle ne doit avoir aucun lien de nature à porter atteinte à son impartialité et à son indépendance ni avec le propriétaire ou son mandataire qui fait appel à elle, ni avec une entreprise pouvant réaliser des travaux sur les ouvrages, installations ou équipements pour lesquels il lui est demandé d'établir l'un des documents mentionnés au premier alinéa. Un décret en Conseil d'Etat définit les conditions et modalités d'application du présent article. »

Article L271-3 du Code de la Construction et de l'habitation

« Lorsque le propriétaire charge une personne d'établir un dossier de diagnostic technique, celle-ci lui remet un document par lequel elle atteste sur l'honneur qu'elle est en situation régulière au regard des articles L.271-6 et qu'elle dispose des moyens en matériel et en personnel nécessaires à l'établissement des états, constats et diagnostics composant le dossier. »

WE-CERT

CERTIFICAT DE COMPETENCES DIAGNOSTIQUEUR IMMOBILIER

«Version 01»

Décerné à **CAVOVENTES.FR**

Sous le numéro : **C2019-SE05-017**

Domaine (S) concerné (S)	VALIDITE
DIAGNOSTIC DE PERFORMANCE ENERGETIQUE (SANS MENTION)	Du 15/09/2022 Au 04/08/2024
DIAGNOSTIC DE PERFORMANCE ENERGETIQUE (MENTION)	Du 15/09/2022 Au 04/08/2024
DIAGNOSTIC DE L'ETAT DES INSTALLATIONS INTERIEURES DE GAZ	Du 15/09/2022 Au 24/06/2024
DIAGNOSTIC DE L'ETAT DES INSTALLATIONS ELECTRIQUES DES IMMEUBLES A USAGE D'HABITATION	Du 15/09/2022 Au 24/06/2024
DIAGNOSTIC CONSTAT DES RISQUES D'EXPOSITION AU PLOMB	Du 15/09/2022 Au 24/06/2024
DIAGNOSTIC DE REPERAGE DES MATERIAUX ET PRODUITS CONTENANT DE L'AMIANTE DANS LES IMMEUBLES BATIS (SANS MENTION)	Du 15/09/2022 Au 01/08/2024
DIAGNOSTIC DE REPERAGE DES MATERIAUX ET PRODUITS CONTENANT DE L'AMIANTE DANS LES IMMEUBLES BATIS (MENTION)	Du 15/09/2022 Au 01/08/2024
DIAGNOSTIC ETAT DU BATIMENT RELATIF A LA PRESENCE DE TERMITES (METROPOLE)	X
DIAGNOSTIC ETAT DU BATIMENT RELATIF A LA PRESENCE DE TERMITES (DROM-COM)	X

Les compétences répondent aux exigences définies en vertu du code de la construction et de l'habitation (art. L.271-4 et suivants, R.271-1 et suivants ainsi que leurs arrêtés d'application*) pour les diagnostics réglementaires. La preuve de conformité a été apportée par l'évaluation certification. Ce certificat est valable à condition que les résultats des divers audits de surveillance soient pleinement satisfaisants.

* Arrêté du 24 décembre 2021 définissant les critères de certification des opérateurs de diagnostic technique et des organismes de formation et d'accréditation des organismes de certification.

Délivré à Thionville, le 15/09/2022

Par WE-CERT

- Responsable de certification



WE-CERT
16 rue de Villars
57100 THIONVILLE
Tél : 03 72 52 02 45
SIRET 885 1995 600021 - APE 7020



ATTESTATION SUR L'HONNEUR réalisée pour le dossier n° **23011101043** relatif à l'immeuble bâti visité situé au : 88 Route des Vallées 74100 ANNEMASSE.

Je soussigné, **ain**, technicien diagnostiqueur pour la société **Cabinet Gavard Leroy** atteste sur l'honneur être en situation régulière au regard de l'article L.271-6 du Code de la Construction, à savoir :


- Disposer des compétences requises pour effectuer les états, constats et diagnostics composant le dossier, ainsi qu'en atteste mes certifications de compétences :

Prestations	Nom du diagnostiqueur	Entreprise de certification	N° Certification	Echéance certif
DPE sans mention		BUREAU VERITAS CERTIFICATION France	8256581	18/02/2027 (Date d'obtention : 19/02/2020)
Amiante		BUREAU VERITAS CERTIFICATION France	8256581	18/02/2027 (Date d'obtention : 19/02/2020)
Loi Carrez		BUREAU VERITAS CERTIFICATION France	8256581	18/02/2027 (Date d'obtention : 19/02/2020)
Electricité		BUREAU VERITAS CERTIFICATION France	8256581	18/02/2027 (Date d'obtention : 19/02/2020)
DPE		BUREAU VERITAS CERTIFICATION France	8256581	18/02/2027 (Date d'obtention : 19/02/2020)

- Avoir souscrit à une assurance (AXA FRANCE IARD S.A. n° 10583929904 valable jusqu'au 31/12/2022) permettant de couvrir les conséquences d'un engagement de ma responsabilité en raison de mes interventions.
- N'avoir aucun lien de nature à porter atteinte à mon impartialité et à mon indépendance ni avec le propriétaire ou son mandataire, ni avec une entreprise pouvant réaliser des travaux sur les ouvrages, installations ou équipements pour lesquels il m'est demandé d'établir les états, constats et diagnostics composant le dossier.
- Disposer d'une organisation et des moyens (en matériel et en personnel) appropriés pour effectuer les états, constats et diagnostics composant le dossier.
- Niton Xlp 300 / 85687

Fait à **PEILLONNEX**, le **11/01/2023**

Signature de l'opérateur de diagnostics :



Article L271-6 du Code de la Construction et de l'habitation

* Les documents prévus aux 1° à 4° et au 6° de l'article L. 271-4 sont établis par une personne présentant des garanties de compétence et disposant d'une organisation et de moyens appropriés. Cette personne est tenue de souscrire une assurance permettant de couvrir les conséquences d'un engagement de sa responsabilité en raison de ses interventions. Elle ne doit avoir aucun lien de nature à porter atteinte à son impartialité et à son indépendance ni avec le propriétaire ou son mandataire qui fait appel à elle, ni avec une entreprise pouvant réaliser des travaux sur les ouvrages, installations ou équipements pour lesquels il lui est demandé d'établir l'un des documents mentionnés au premier alinéa. Un décret en Conseil d'Etat définit les conditions et modalités d'application du présent article. »

Article L271-3 du Code de la Construction et de l'habitation

* Lorsque le propriétaire charge une personne d'établir un dossier de diagnostic technique, celle-ci lui remet un document par lequel elle atteste sur l'honneur qu'elle est en situation régulière au regard des articles L.271-6 et qu'elle dispose des moyens en matériel et en personnel nécessaires à l'établissement des états, constats et diagnostics composant le dossier. »

BUREAU VERITAS
Certification



Certificat
Attestation

© AVOVENTES.FR

Bureau Veritas Certification certifie les personnes physiques réalisant des dossiers de diagnostics techniques en application des articles L.111-1 et L.111-2 du Code de la Construction et de l'Habitation et relatifs aux critères de compétence des personnes physiques réalisant des dossiers de diagnostics techniques tels que définis à l'article L271-4 du code précité.

DOMAINES TECHNIQUES

	Références des arrêtés	Date de Certification originale	Validité du certificat
Ambiante sans mention	Arrêté du 2 Juillet 2018 définissant les critères de certification des opérateurs de diagnostic technique et des organismes de formation et d'accréditation des organismes de certification	19/02/2020	18/02/2027
Ambiante avec mention	Arrêté du 2 Juillet 2018 définissant les critères de certification des opérateurs de diagnostic technique et des organismes de formation et d'accréditation des organismes de certification	19/02/2020	18/02/2027
DPE sans mention	Arrêté du 2 Juillet 2018 définissant les critères de certification des opérateurs de diagnostic technique et des organismes de formation et d'accréditation des organismes de certification	19/02/2020	18/02/2027
DPE avec mention	Arrêté du 2 Juillet 2018 définissant les critères de certification des opérateurs de diagnostic technique et des organismes de formation et d'accréditation des organismes de certification	19/02/2020	18/02/2027
Electricité	Arrêté du 2 Juillet 2018 définissant les critères de certification des opérateurs de diagnostic technique et des organismes de formation et d'accréditation des organismes de certification	19/02/2020	18/02/2027

Date : 14/02/2020

Numéro de certificat : 8256581

Directeur Général

1/0

* Sous réserve du respect des dispositions contractuelles et des résultats positifs des surveillances réalisées, ce certificat est valable jusqu'au : voir ci-dessus

Des informations supplémentaires concernant le périmètre de ce certificat ainsi que l'applicabilité des exigences du référentiel peuvent être obtenues en consultant l'organisme.

Pour vérifier la validité de ce certificat, vous pouvez aller sur www.bureauveritas.fr/certification-diag

Adresse de l'organisme certificateur : Bureau Veritas Certification France
60, avenue du Général de Gaulle - Immeuble Le Guillaumet - 92046 Paris La Défense





**BUREAU
VERITAS**

BUREAU VERITAS Certification

Direction Commerciale

19 rue des Rosiéristes

TSA30110

69544 CHAMPAGNE AU MONT D'OR

CASAM EXPERTISES

14 Avenue Duval

74000 ANNECY

Contact : @AVOVENTES.FR

Tél. 04

e-mail : eauveritas.com

Dardilly, le 14/02/2020

Contrat : 8256581

Objet : Certificat Diagnostics Immobiliers

Monsieur

Nous avons le plaisir de vous transmettre votre **Certificat de Diagnostiqueur**.

Nous profitons de cette occasion pour vous présenter **toutes nos félicitations** !

Vous trouverez également ci-joint la **charte d'utilisation de la marque** définissant les conditions dans lesquelles vous pouvez communiquer sur votre certification.

Nous vous demandons de bien vouloir nous retourner, si le cas se présente les certificats émis précédemment. Le dernier certificat émis annule la validité, de fait, des certificats précédents.

Nous vous joignons un bon de reprise à utiliser si :

- Une personne morale prend en charge les échéances du contrat, par exemple l'étape de surveillance.
- Vos coordonnées personnelles changent

Dans les deux cas, le bon de reprise est à nous transmettre au plus tard 1 mois après le changement.

Si vous êtes en certification initiale :

Nous vous rappelons que conformément à notre GP01 § 6.2.1 « Dans le cas de la certification initiale, la personne certifiée doit informer spontanément Bureau Veritas Certification dès la réalisation des 4 premiers rapports, à l'exception de l'Amiante. A défaut d'information, Bureau Veritas Certification adressera un courrier à la personne certifiée entre le 6ème et le 10ème mois de la première année de validité du certificat. »

Nous vous remercions de votre compréhension ainsi que de votre confiance et vous prions d'agréer, l'expression de nos sentiments distingués.

Chef de service

Pièces jointes :

- Fiche(s) Individuelle(s) de Résultats
- Certificat
- Charte d'utilisation de la marque
- Bon de reprise

Bureau Veritas Certification France SAS

Siège social

92046 Paris-La-Défense Cedex - France

Tél. : 33 1 41 97 00 60

RCS Nanterre B 399 851 609 - Capital 382 500 euros



ATTESTATION

D'ASSURANCE RESPONSABILITE CIVILE Contrat n°: 10583929904

Responsabilité civile Professionnelle
Diagnosticteur technique immobilier

Nous, soussignés, AXA FRANCE IARD S.A., Société d'Assurance dont le Siège Social est situé 313 Terrasses de l'Arche – 92727 NANTERRE Cédex, attestons que la :

CABINET GAVARD LEROY
346 ROUYE DE LA TOUR
74250 PEILLONNEX
Adhérent n°B043

A adhéré par l'intermédiaire de LSN Assurances, 39 rue Mstislav Rostropovitch 75815 Paris cedex 17, au contrat d'assurance Responsabilité Civile Professionnelle n°10583929904.

Garantissant les conséquences pécuniaires de la **Responsabilité Civile Professionnelle** de la société de Diagnostic Technique en Immobilier désignée ci-dessus dans le cadre des activités listées ci-après, **sous réserve qu'elles soient réalisées par des personnes disposant des certificats de compétence en cours de validité exigés par la réglementation et des attestations de formation, d'Accréditation, d'Agrément au sens contractuel.**

Activités principales : diagnostics techniques immobilier soumis à certification et recertification :

- AMIANTE sans mention
- AMIANTE avec mention (dont contrôle visuel après travaux de désamiantage et repérage amiante avant démolition)
- DPE avec ou sans mention
- ELECTRICITE
- GAZ
- PLOMB (CREP, DRIP, recherche du Plomb avant travaux, Diagnostic de mesures surfaciques des poussières de plomb) avec ou sans mention
- TERMITE

Activités secondaires : autres diagnostics et missions d'expertises :

- ERNMT (Etat des Risques Naturels Miniers et Technologiques)
- ESRIS (Etat des Servitudes Risques et d'Information sur les Sols)
- ERP (Etat des Risques et Pollutions)
- Diagnostic Amiante dans les enrobés et amiante avant travaux (C avec mention ou F pour les certifiés sans mention)
- Recherche Plomb avant démolition (C avec ou sans mention)
- Diagnostic Plomb dans l'eau
- Recherche des métaux lourds
- Mesurage Loi Carrez et autres mesurages inhérents à la vente ou à la location immobilière
- Assainissement Collectif et non Collectif

AXA France IARD SA

Société anonyme au capital de 214 799 030 Euros

Siège social : 313, Terrasses de l'Arche - 92727 Nanterre Cedex 722 057 460 R.C.S. Nanterre

Entreprise régie par le Code des assurances - TVA intracommunautaire n° FR 14 722 057 460

Opérations d'assurances exonérées de TVA - art. 261-C CGI - sauf pour les garanties portées par AXA Assistance

- Diagnostic des Insectes Xylophages et champignons lignivores (C termites et F Termites ou F Insectes Xylophages et champignons lignivores pour les non certifiés Termites)
- Diagnostic Mэрule (F) car pas pris en compte dans la certification Termites
- Diagnostic technique global « sous rэserve que l'Assurэ personne physique ou morale rэpond aux conditions de l'article D 731-1 du Code de la Construction et de l'Habitat »
- Diagnostic accessibilitэ aux Handicapés
- Plan Pluriannuel de Travaux (PPT) « sous rэserve que l'Assurэ personne physique ou morale rэpond bien aux conditions de l'article 1 du dэcret n° 2022-663 du 25 avril 2022 »
- Diagnostic Eco Prэт
- Diagnostic Pollution des sols
- Diagnostic Radon
- Mesures d'empoussiэrement par prэlэvement d'échantillon d'air (A+F en parcours de formation interne et externe) soit :
 - Les mesures d'empoussiэrement en fibres d'amiante dans les immeubles бátis (LAB REF 26 partie stratэgie d'échantillonnage, prэlэvements et rapport d'essai), air intэrieur,
 - Les mesures d'empoussiэrement en fibres d'amiante au poste de travail (LAB REF 28 partie stratэgie d'échantillonnage, prэlэvements et rapport d'essai), air des lieux de travail,
 - Les mesures d'empoussiэrement en fibres d'amiante en "hors programme environnement" (HP env, partie stratэgie d'échantillonnage, prэlэvements et rapport d'essai), air ambiant.
- Missions d'Infiltrométrie, Thermographie
- Missions de contrôle des expositions professionnelles aux agents chimiques dans l'air des lieux de travail, hors amiante, consistant à calculer la Valeur Limite d'Exposition Professionnelle (VLEP). Cette activitэ s'inscrit dans le cadre du rэfэrentiel LAB REF27 sous rэserve de l'accréditation COFFRAC.
Cette activitэ est couverte sous rэserve de l'absence de renonciation à recours contre le laboratoire d'analyse.
- Mission de coordination SPS
- RT 2005 et RT 2012 (C DPE avec mention ou F pour les non certifiés DPE avec mention)
- Audit énérgétique pour les Maison individuelles ou les бâtiments monopropriété (AC)
- Audit énérgétique pour copropriété (F)
- Etat des lieux locatifs ou dans le cadre de la contraction d'un prэт immobilier
- Etat des lieux relatifs à la conformitэ aux normes d'habitabilitэ
- Activitэ de vente et/ou installation des détecteurs avertisseurs autonomes de fumée (DAAF) **sans travaux d'électricité et sans maintenance**
- Etat de l'installation intэrieure de l'électricité dans les établissements mettant en oeuvre des courants énérgiques
- Audit sécurité piscine
- Evaluation immobilière
- Evaluation des risques pour la sécurité des travailleurs
- Diagnostic légionnelle
- Diagnostic incendie
- Diagnostic énérgicité dans le cadre du Télétravail
- Elaboration de plans et croquis en phase APS, à l'exclusion de toute activitэ de conception
- Etablissement d'états descriptifs de division (calcul de milliэme de copropriété)
- Diagnostic de dэcence du logement
- Expertise judiciaire et para judiciaire
- Expertise extra juridictionnelle
- Contrôle des combles

AXA France IARD SA

Société anonyme au capital de 214 799 030 Euros

Siège social : 313, Terrasses de l'Arche - 92727 Nanterre Cedex 722 057 460 R.C.S. Nanterre

Entreprise régie par le Code des assurances - TVA intracommunautaire n° FR 14 722 057 460

Opérations d'assurances exonérées de TVA - art. 261-C CGI - sauf pour les garanties portées par AXA Assistance

- Etat des lieux des biens neuf
- Diagnostic portant sur la gestion des produits, équipements, matériaux et des déchets issus de la démolition ou de la rénovation significative de bâtiments (certification Amiante avec mention + attestation de formation Diagnostic des déchets PEMD)
- Prise de photos en vue de l'élaboration de visites vidéo en 360, à l'exclusion de prises de vue au moyen de drones
- Délivrance de certificats de luminosité par utilisation de l'application SOLEN
- DPE pour l'obtention d'un Prêt à Taux Zéro
- Repérage Amiante dans le Ferroviaire
- Repérage Amiante dans le Maritime
- Document d'information du Plan d'Exposition au Bruit des Aéroports dit PEB
- Vérification des installations électriques au sein des Etablissements recevant des Travailleurs (ERT), des ERP et des IGH (AC personne morale + F diagnostiqueur)
- Bilan aéralique prévisionnel et vérification sur chantier (F sous-section 4 Amiante + F aéralique de chantier)


Le montant de la garantie Responsabilité Civile Professionnelle est fixé à :

1 000 000 € par sinistre et 2 000 000 € par année d'assurance.

LA PRESENTE ATTESTATION EST VALABLE POUR LA PERIODE DU 01/01/2023 AU 31/12/2023 INCLUS SOUS RESERVE DES POSSIBILITES DE SUSPENSION OU DE RESILIATION EN COURS D'ANNEE D'ASSURANCE POUR LES CAS PREVUS PAR LE CODE DES ASSURANCES OU PAR LE CONTRAT.

LA PRESENTE ATTESTATION NE PEUT ENGAGER L'ASSUREUR AU DELA DES LIMITES, DES CLAUSES ET DES CONDITIONS DU CONTRAT AUXQUELLES ELLE SE REFERE.

Fait à NANTERRE le 03/01/2023
Pour servir et valoir ce que de droit.
POUR L'ASSUREUR :
LSN, par délégation de signature :


LSN Assurances
39 rue Mstislav Rostropovitch
CS 40020 - 75017 PARIS
RCB Paris 366 183 066 - N°ORIAS 07 000 473

AXA France IARD SA

Société anonyme au capital de 214 799 030 Euros

Siège social : 313, Terrasses de l'Arche - 92727 Nanterre Cedex 722 057 460 R.C.S. Nanterre

Entreprise régie par le Code des assurances - TVA intracommunautaire n° FR 14 722 057 460

Opérations d'assurances exonérées de TVA - art. 261-C CGI - sauf pour les garanties portées par AXA Assistance

Etat des Risques et Pollutions

En application des articles L125-5 à 7 et R125-26 du code de l'environnement.



Référence : 23011101043

Mode EDITION**

Réalisé par Sylvain CASU

Pour le compte de Cabinet Gavard Leroy

Date de réalisation : 11 janvier 2023 (Valable 6 mois)

Selon les informations mises à disposition par arrêté préfectoral :

N° DDT-2018-1348 du 31 juillet 2018.

REFERENCES DU BIEN

Adresse du bien
 88 Rte des Vallées
 74100 Annemasse

Référence(s) cadastrale(s):
 0B6128

ERP établi selon les parcelles localisées au cadastre.

Bailleur

Locataire



SYNTHESES

A ce jour, la commune est soumise à l'obligation d'Information Acquéreur Locataire (IAL). Une déclaration de sinistre indemnisé est nécessaire.

Etat des Risques et Pollutions (ERP)						
Votre commune				Votre immeuble		
Type	Nature du risque	Etat de la procédure	Date	Concerné	Travaux	Réf.
PPR <i>ri</i>	Inondation	approuvé	18/11/2001	non	non	p.3
SIS ⁽¹⁾	Pollution des sols	approuvé	16/05/2019	non		p.4
SIS	Pollution des sols	approuvé	16/05/2019	non		p.4
Zonage de sismicité : 4 - Moyenne ⁽²⁾				oui		
Zonage du potentiel radon : 1 - Faible ⁽³⁾				non		

Etat des risques approfondi (Attestation Argiles / ENSA / ERPS)	Concerné	Détails
Plan d'Exposition au Bruit ⁽⁴⁾	Non	
Basias, Basol, Icpe	Oui	13 sites* à - de 500 mètres

*ce chiffre ne comprend pas les sites non localisés de la commune.

(1) Secteur d'information sur les Sols

(2) Zonage sismique de la France d'après l'annexe des articles R563-1 à 8 du Code de l'Environnement modifiés par les Décrets n°2010-1254 et n°2010-1255 du 22 octobre 2010 ainsi que par l'Arrêté du 22 octobre 2010 (nouvelles règles de construction parasismique - EUROCODE 8)

(3) Situation de l'immeuble au regard des zones à potentiel radon du territoire français définies à l'article R. 1333-29 du code de la santé publique modifié par le Décret n°2018-434 du 4 juin 2018, délimitées par l'Arrêté interministériel du 27 juin 2018.

(4) Information cartographique consultable en mairie et en ligne à l'adresse suivante : <https://www.geoportail.gouv.fr/donnees/plan-dexposition-au-bruit-peb>

** En mode EDITION, l'utilisateur est responsable de la localisation et de la détermination de l'exposition aux risques.

L'édition et la diffusion de ce document implique l'acceptation des Conditions Générales de Vente, disponibles sur le site Internet Preventimmo.fr








Copyright 2007-2017 Kinaxia. Tous droits réservés. Les noms et marques commerciaux appartiennent à leurs propriétaires respectifs.

KINAXIA - SAS au capital de 165.004,56 euros - Siège social 80 Route des Luloies - Espaces de Sophia, bâtiment C - 06560 Sophia Antipolis - SIREN : 514 051 738 - RCS GRASSE 

Attention, les informations contenues dans le second tableau de synthèse ci-dessus sont données à titre informatif. Pour plus de détails vous pouvez commander un Etat des risques approfondi.

*** En mode EDITION, l'utilisateur est responsable de la localisation et de la détermination de l'exposition aux risques.

Attention, les informations contenues dans ce tableau de synthèse sont données à titre informatif et ne sont pas détaillées dans ce document.

Etat des risques complémentaires (Géorisques)		
Risques	Concerné	Détails
 Inondation	TRI : Territoire à Risque important d'inondation	Oui <i>Présence d'un TRI sur la commune sans plus d'informations sur l'exposition du bien.</i>
	AZI : Atlas des Zones Inondables	Oui <i>Présence d'un AZI sur la commune sans plus d'informations sur l'exposition du bien.</i>
	PAPI : Programmes d'actions de Prévention des Inondations	Non
	Remontées de nappes	Oui <i>Zones potentiellement sujettes aux inondations de cave, fiabilité FAIBLE (dans un rayon de 500 mètres).</i>
 Installation nucléaire	Non	
 Mouvement de terrain	Non	
 Pollution des sols, des eaux ou de l'air	BASOL : Sites pollués ou potentiellement pollués	Oui <i>Le bien se situe dans un rayon de 500 mètres d'un ou plusieurs sites identifiés</i>
	BASIAS : Sites industriels et activités de service	Oui <i>Le bien se situe dans un rayon de 500 mètres d'un ou plusieurs sites identifiés.</i>
	ICPE : Installations industrielles	Oui <i>Le bien se situe dans un rayon de 1000 mètres d'une ou plusieurs installations identifiées.</i>
 Cavités souterraines	Non	
 Canalisation TMD	Non	
 Retrait / gonflement des argiles	Non	

*** En mode EDITION, l'utilisateur est responsable de la localisation et de la détermination de l'exposition aux risques.

L'action et la diffusion de ce document implique l'acceptation des Conditions Générales de Vente, disponibles sur le site Internet Preventimmo.

Copyright 2007, 2017 Kinaxia. Tous droits réservés. Les noms et marques commerciaux appartiennent à leurs propriétaires respectifs.

KINAXIA - SAS au capital de 165 004,56 euros - Siège social 80 Route des Lucioles - Espaces de Sophia, bâtiment C - 06660 Sophia Antipolis - SIREN : 514 061 706 - RCS GRASSE

SOMMAIRE

Synthèses.....	1
Imprimé officiel.....	5
Localisation sur cartographie des risques.....	6
Procédures ne concernant pas l'immeuble.....	7
Déclaration de sinistres indemnisés.....	8
Prescriptions de travaux, Documents de référence, Conclusions.....	9
Annexes.....	10

*** En mode EDITION, l'utilisateur est responsable de la localisation et de la détermination de l'exposition aux risques.

Etat des Risques et Pollutions

aléas naturels, miniers ou technologiques, sismicité, potentiel radon et pollution des sols

en application des articles L.125-5 à 7, R.125-26, R.563-4 et D.563-8-1 du Code de l'environnement et de l'article L.174-5 du nouveau Code minier

1. Cet état, relatif aux obligations, interdictions, servitudes et prescriptions définies vis-à-vis des risques naturels, miniers ou technologiques concernant l'immeuble, est établi sur la base des informations mises à disposition par arrêté préfectoral

n° **DDT-2018-1348** du **31/07/2018**

Situation du bien immobilier (bâti ou non bâti)

Document réalisé le : **11/01/2023**

2. Adresse

Parcelle(s) : 0B5128

88 Rte des Vallées 74100 Annemasse

3. Situation de l'immeuble au regard de plans de prévention des risques naturels (PPRN)

L'immeuble est situé dans le périmètre d'un PPRn

prescrit

oui

non

L'immeuble est situé dans le périmètre d'un PPRn

appliqué par anticipation

oui

non

L'immeuble est situé dans le périmètre d'un PPRn

approuvé

oui

non

Les risques naturels pris en compte sont liés à :

(les risques grisés ne font pas l'objet d'une procédure PPR sur la commune)

<input type="checkbox"/> Inondation	<input type="checkbox"/> Crues torrentielles	<input type="checkbox"/> Retrait des rochers	<input type="checkbox"/> Submersion marine	<input type="checkbox"/> Avalanche
<input type="checkbox"/> Mouvement de terrain	<input type="checkbox"/> Mv. terrain-défaillance	<input type="checkbox"/> Séisme	<input type="checkbox"/> Cyclone	<input type="checkbox"/> Eruption volcanique
<input type="checkbox"/> Eau de forat	<input type="checkbox"/> Autre			

L'immeuble est concerné par des prescriptions de travaux dans le règlement du ou des PPRn

oui

non

si oui, les travaux prescrits par le règlement du PPR naturel ont été réalisés

oui

non

4. Situation de l'immeuble au regard de plans de prévention des risques miniers (PPRm)

L'immeuble est situé dans le périmètre d'un PPRm

prescrit

oui

non

L'immeuble est situé dans le périmètre d'un PPRm

appliqué par anticipation

oui

non

L'immeuble est situé dans le périmètre d'un PPRm

approuvé

oui

non

Les risques miniers pris en compte sont liés à :

(les risques grisés ne font pas l'objet d'une procédure PPR sur la commune)

<input type="checkbox"/> Risque minier	<input type="checkbox"/> Arrosage	<input type="checkbox"/> Effacement	<input type="checkbox"/> Assèchement	<input type="checkbox"/> Ombrière de gris
<input type="checkbox"/> Pollution des sols	<input type="checkbox"/> Pollution des eaux	<input type="checkbox"/> Autre		

L'immeuble est concerné par des prescriptions de travaux dans le règlement du ou des PPRm

si oui, les travaux prescrits par le règlement du PPR miniers ont été réalisés

oui non

5. Situation de l'immeuble au regard de plans de prévention des risques technologiques (PPRT)

L'immeuble est situé dans le périmètre d'un PPRT

approuvé

oui

non

L'immeuble est situé dans le périmètre d'un PPRT

prescrit

oui

non

Les risques technologiques pris en compte sont liés à :

(les risques grisés ne font pas l'objet d'une procédure PPR sur la commune)

<input type="checkbox"/> Industrie	<input type="checkbox"/> Effet thermique	<input type="checkbox"/> Effet de surpression	<input type="checkbox"/> Effet toxique	<input type="checkbox"/> Prescription
------------------------------------	--	---	--	---------------------------------------

L'immeuble est situé en secteur d'expropriation ou de délaissement

oui non

L'immeuble est situé en zone de prescription

oui non

Si la transaction concerne un logement, les travaux prescrits ont été réalisés

oui non

Si la transaction ne concerne pas un logement, l'information sur le type de risques auxquels l'immeuble est exposé ainsi que leur gravité, probabilité et fréquence, est jointe à l'acte de vente ou au contrat de location

oui non

6. Situation de l'immeuble au regard du zonage réglementaire pour la prise en compte de la sismicité

en application des articles R.563-4 et D.563-8-1 du code de l'environnement modifiés par l'Arrêté et les Décrets n°2010-1254 / 2010-1255 du 22 octobre 2010.

L'immeuble est situé dans une commune de sismicité :

forte zone 4 Moyenne zone 3 Modérée zone 2 Faible zone 1 Très faible zone 0

7. Situation de l'immeuble au regard du zonage réglementaire pour la prise en compte du potentiel radon

en application des articles R125-23 du code de l'environnement et R1333-29 du code de la santé publique, modifiés par le Décret n°2018-434 du 4 juin 2018

L'immeuble se situe dans une Zone à Potentiel Radon :

Significatif zone 3 Faible avec facteur de transfert zone 2 Faible zone 1

8. Information relative aux sinistres indemnisés par l'assurance suite à une catastrophe naturelle

L'information est mentionnée dans l'acte authentique constatant la réalisation de la vente

oui

non

9. Situation de l'immeuble au regard de la pollution des sols

L'immeuble est situé dans un Secteur d'Information sur les Sols (SIS)

oui

non

selon les informations mises à disposition par l'Arrêté préfectoral PAIC-2019-0057 du 18/03/2019 portant création des SIS dans le département

Parties concernées

Bailleur	à	le
Locataire	à	le

Attention ! S'il n'impliquent pas d'obligation ou d'interdiction réglementaire particulière, les aléas connus ou prévisibles qui peuvent être signalés dans les divers documents d'information préventive et concerner le bien immobilier, ne sont pas mentionnés par cet état.

*** En mode EDITION, l'utilisateur est responsable de la localisation et de la détermination de l'exposition aux risques.

L'édition et la diffusion de ce document implique l'acceptation des Conditions Générales de Vente, disponibles sur le site Internet Preventimmo.

Copyright 2007-2017 Kinaxia. Tous droits réservés. Les noms et marques commerciaux appartiennent à leurs propriétaires respectifs.

KINAXIA - SAS au capital de 165.004,96 euros - Siège social 80 Route des Lucioles - Espaces de Sophia, bâtiment C - 06560 Sophia Antipolis - SIREN : 514 061 738 - RCS GRASSE 

Inondation

PPRn Inondation, approuvé le 19/11/2001

Non concerné*

* L'immeuble n'est pas situé dans le périmètre d'une zone à risques



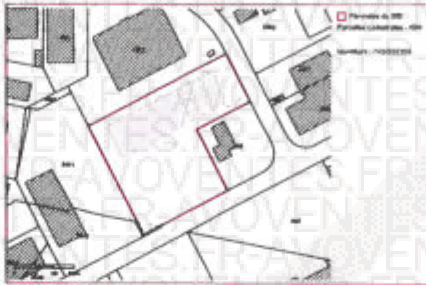
La carte ci-dessus est un extrait de la carte officielle fournie par les services de l'Etat.
Elle est disponible en intégralité dans les annexes de ce rapport.
Le contour du terrain n'est donné qu'à titre indicatif.

*** En mode EDITION, l'utilisateur est responsable de la localisation et de la détermination de l'exposition aux risques.

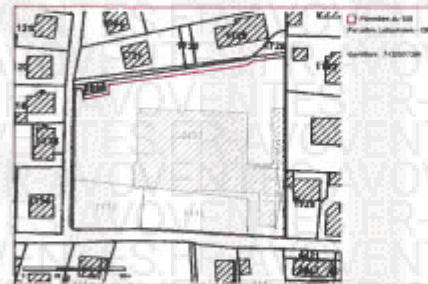
Cartographies ne concernant pas l'immeuble

Au regard de sa position géographique, l'immeuble n'est pas concerné par :

Le SIS Pollution des sols, approuvé le 16/05/2019



Le SIS Pollution des sols, approuvé le 16/05/2019



*** En mode EDITION, l'utilisateur est responsable de la localisation et de la détermination de l'exposition aux risques.

L'édition et la diffusion de ce document implique l'acceptation des Conditions Générales de Vente, disponibles sur le site Internet Preventimmo.

Copyright 2007-2017 Kinaxia. Tous droits réservés. Les noms et marques commerciaux appartiennent à leurs propriétaires respectifs.

Déclaration de sinistres indemnisés

en application des articles L 125-5 et R125-26 du Code de l'environnement

Si, à votre connaissance, l'immeuble a fait l'objet d'une indemnisation suite à des dommages consécutifs à des événements ayant eu pour conséquence la publication d'un arrêté de catastrophe naturelle, cochez ci-dessous la case correspondante dans la colonne "Indemnisé".

Arrêtés CATNAT sur la commune

Risque	Début	Fin	JO	Indemnisé
Séisme	15/07/1996	23/07/1996	17/10/1996	<input type="checkbox"/>
Par une crue (débordement de cours d'eau) - Par ruissellement et coulée de boue	29/06/1993	30/06/1993	03/12/1993	<input type="checkbox"/>
Mouvement de terrain				
Par une crue (débordement de cours d'eau) - Par ruissellement et coulée de boue	11/05/1993	11/05/1993	03/12/1993	<input type="checkbox"/>
Tempête (vent)	06/11/1982	10/11/1982	19/11/1982	<input type="checkbox"/>

Pour en savoir plus, chacun peut consulter en préfecture ou en mairie, le dossier départemental sur les risques majeurs, le document d'information communal sur les risques majeurs et, sur internet, le portail dédié à la prévention des risques majeurs : www.prim.net

Préfecture : Annecy - Haute-Savoie
Commune : Annemasse

Adresse de l'immeuble :
88 Rte des Vallées
Parcelle(s) : 0B5128
74100 Annemasse
France

Etabli le :

Bailleur :

Locataire :

Prescriptions de travaux

Aucune

Documents de référence

Aucun

Conclusions

L'Etat des Risques délivré par Cabinet Gavard Leroy en date du 11/01/2023 fait apparaître que la commune dans laquelle se trouve le bien fait l'objet d'un arrêté préfectoral n°DDT-2018-1348 en date du 31/07/2018 en matière d'obligation d'information Acquéreur Locataire sur les Risques Naturels, Miniers et Technologiques.

Selon les informations mises à disposition dans le Dossier Communal d'information, le BIEN est ainsi concerné par :

- Le risque sismique (niveau 4, sismicité Moyenne) et par la réglementation de construction parasismique EUROCODE 8

Sommaire des annexes

> Arrêté Préfectoral départemental n° DDT-2018-1348 du 31 juillet 2018

> Cartographies :

- Cartographie réglementaire du PPRn Inondation, approuvé le 19/11/2001
- Fiche d'information des acquéreurs et des locataires sur la sismicité
- Cartographie réglementaire de la sismicité

A titre indicatif, ces pièces sont jointes au présent rapport.

Direction départementale
des territoires

Service aménagement, risques

Cellule prévention des risques

Références : SAR/CPR/AG

Anncyy, le **31 JUIL, 2018**

LE PRÉFET DE LA HAUTE-SAVOIE
Officier de la Légion d'honneur
Officier de l'ordre national du Mérite

Arrêté n° DDT-2018-1348

relatif à l'information des acquéreurs et des locataires de biens immobiliers sur les risques naturels, miniers et technologiques majeurs

VU le code de l'environnement, notamment les articles L. 125-5 et R. 125-23 à R. 125-27 ;

VU le décret n° 2004-374 du 29 avril 2004 modifié, relatif aux pouvoirs des préfets, à l'organisation et à l'action des services de l'État dans les régions et départements ;

VU le décret du 3 novembre 2016 portant nomination de [nom] préfet, en qualité de préfet de la Haute-Savoie ;

VU l'arrêté préfectoral n°PREF/DRHB/BOA/2017-033 du 10 août 2017 de délégation de signature à M. [nom] directeur départemental des territoires de la Haute-Savoie ;

VU l'arrêté préfectoral n° 2006-83 du 9 février 2006, mis à jour le 12 janvier 2018 fixant la liste des communes concernées par l'obligation d'information des acquéreurs et des locataires de biens immobiliers sur les risques naturels et technologiques majeurs ;

VU l'arrêté préfectoral n°DDT-2018-056 du 17 janvier 2018 approuvant la modification n°1 du plan de prévention des risques naturels prévisibles de la commune de Servoz ;

VU l'arrêté interministériel du 31 janvier 2018 portant reconnaissance de l'état de catastrophe naturelle pour les inondations et coulées de boue survenues du 3 janvier 2018 au 5 janvier 2018 sur les communes du Bouchet-Mont-Charvin, Les Clefs, Cluses, Cordon, Mieussy, Passy, Sallanches, Samoëns, Serraval, Servoz, Taninges, Val de Chaise et Verchaix ;

VU l'arrêté interministériel du 9 mars 2018 portant reconnaissance de l'état de catastrophe naturelle pour les avalanches, inondations et coulées de boue, et mouvements de terrain, survenus du 30 décembre 2017 au 5 janvier 2018 sur les communes d'Abondance, Le Bouchet-Mont-Charvin, Cordon, Domancy, Doussard, Manigod, Mieussy, Passy, La Rivière-Enverse, Saint-Ferréol, Saint-Sigismond, Sallanches, Serraval, Sévrier, Taninges, Thyez, Thônes, Verchaix et Les Villards-sur-Thônes ;

VU l'arrêté interministériel du 26 mars 2018 portant reconnaissance de l'état de catastrophe naturelle pour les inondations et coulées de boue, et mouvements de terrain, survenus le 11 décembre 2017 sur les communes de Pers-Jussy et Vougy ;

VU l'arrêté préfectoral n°DDT-2018-861 du 11 avril 2018 approuvant la modification n°1 du plan de prévention des risques naturels prévisibles de la commune d'Archamps ;

VU l'arrêté interministériel du 17 avril 2018 portant reconnaissance de l'état de catastrophe naturelle pour les mouvements de terrain, survenus du 3 janvier 2018 au 5 janvier 2018 sur la commune du Reposoir ;

VU l'arrêté interministériel du 26 juin 2018 portant reconnaissance de l'état de catastrophe naturelle pour les avalanches, inondations et coulées de boue, et mouvements de terrain, survenus du 9 janvier 2018 au 23 janvier 2018 sur les communes des Houches, Domancy, Passy et Sallanches ;

ARRETE

Article 1 : L'obligation d'information prévue aux I et II de l'article L. 125-5 du Code de l'environnement s'applique dans chacune des communes listées en annexe du présent arrêté.

Article 2 : L'obligation prévue au IV de l'article L. 125-5 du Code de l'environnement s'applique pour les arrêtés de reconnaissance de l'état de catastrophe naturelle ou technologique figurant en annexe.

Article 3 : Les éléments nécessaires à l'information des acquéreurs et des locataires de biens immobiliers sur les risques naturels, miniers et technologiques majeurs sont consignés dans un dossier communal d'informations consultable en mairie, à la préfecture et en sous-préfecture.

Article 4 : Une copie du présent arrêté et de la liste des communes visées à l'article 1 est adressée aux maires des communes concernées ainsi qu'à la chambre départementale des notaires.

Le présent arrêté sera affiché pendant un mois dans les mairies des communes concernées ; il sera, en outre, publié au recueil des actes administratifs de la préfecture de la Haute-Savoie.

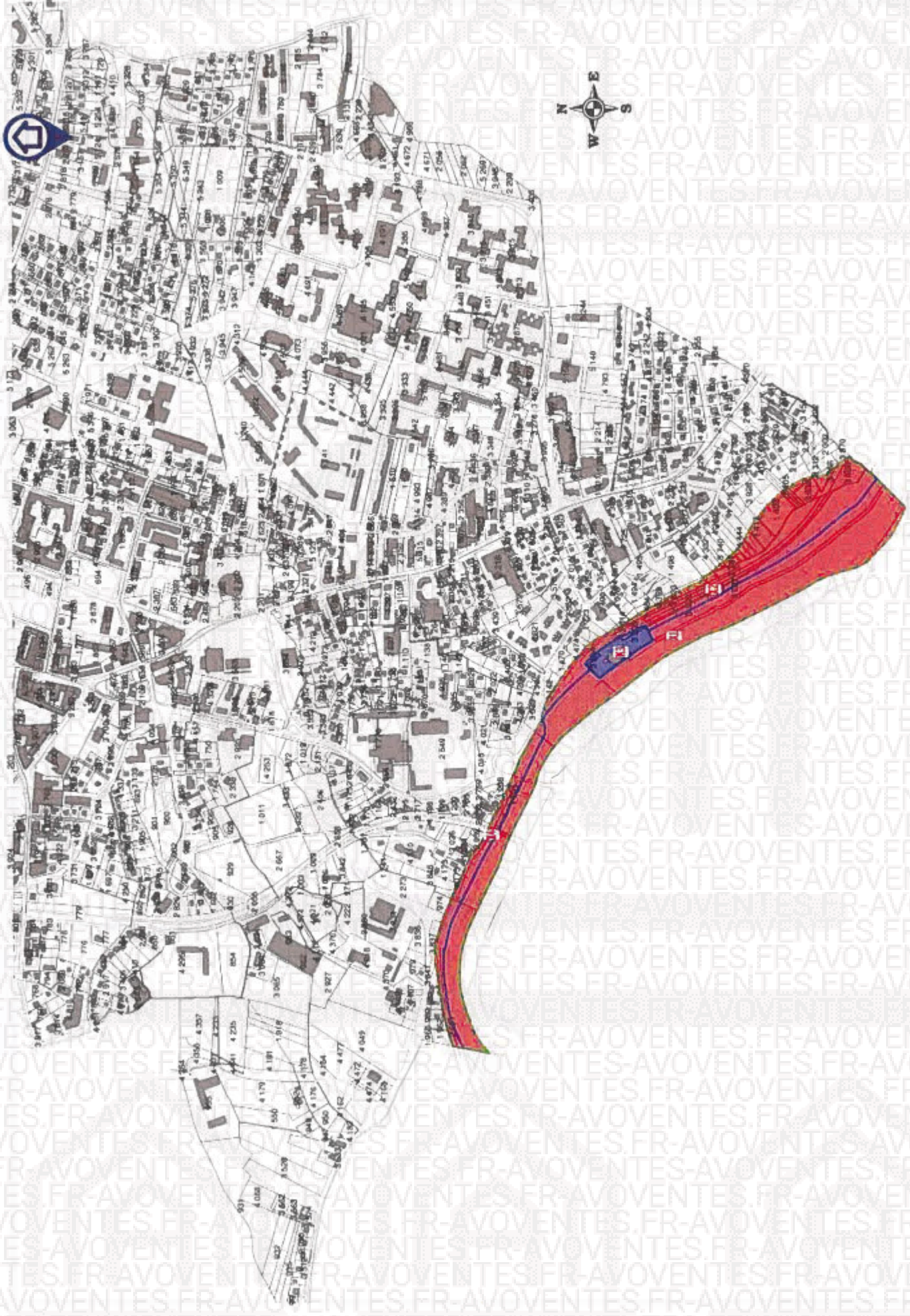
Une mention de l'arrêté sera insérée dans le journal Le Dauphiné Libéré.

Il en sera de même pour chaque mise à jour.

Article 5 : M. le directeur départemental des territoires, Mmes et MM. les maires des communes d'Abondance, Archamps, Le Bouchet-Mont-Charvin, Les Clefs, Cluses, Cordon, Domancy, Doussard, Les Houches, Manigod, Mieussy, Passy, Pers-Jussy, Le Reposoir, La Rivière-Enverse, Saint-Ferréol, Saint-Sigismond, Sallanches, Samoëns, Serraval, Servoz, Sévrier, Talinges, Theyez, Thônes, Val de Chaise, Verchaix, Les Villards-sur-Thônes et Vougy, sont chargés, chacun en ce qui le concerne, de l'exécution du présent arrêté.

Pour le préfet et par délégation,
le directeur départemental des territoires,
Pour le directeur départemental des territoires,
la directrice adjointe,

© AVOVENTES.FR



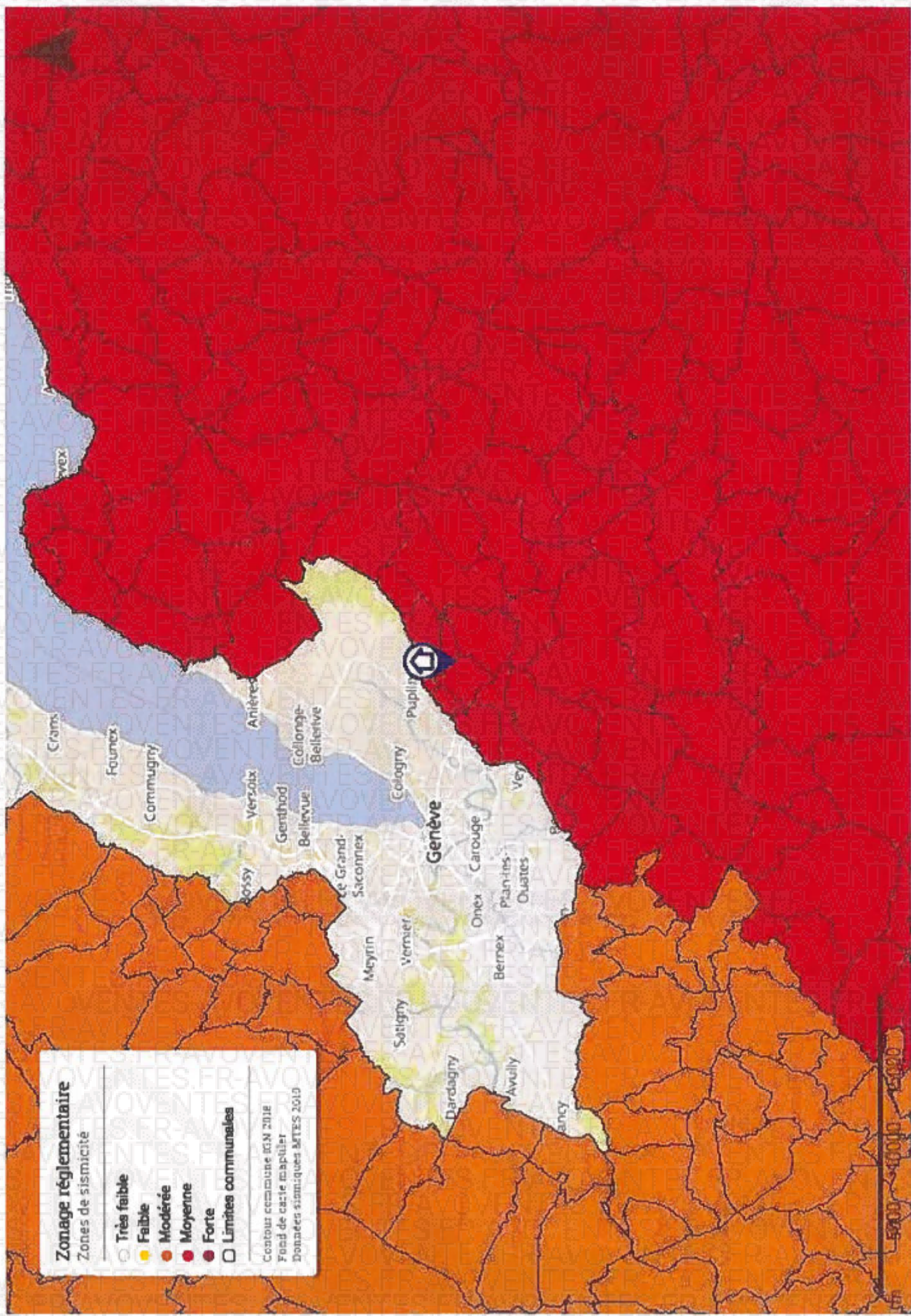
Echelle: 1/10 000

Extrait de la carte réglementaire du PPRi Secteur n°1

Commune d'Annemasse

Information des acquéreurs et des locataires sur la sismicité

Annemasse (74100) : En attente de la fiche d'information sismicité fournie par le Ministère de la Transition Écologique et de la Cohésion des Territoires (Direction Générale de la Prévention des Risques).



Zonage réglementaire
Zones de sismicité

- Très faible
- Faible
- Modérée
- Moyenne
- Forte
- Limites communales

Costour communal IGN 2018
Fond de carte mapdata
Données sismiques METES 2019

