



Certificat de superficie de la partie privative

Numéro de dossier : AF2025-2118

Date du repérage : 25/03/2025

La présente mission consiste à établir la superficie privative des biens ci-dessous désignés, afin de satisfaire aux dispositions de la loi n° 96/1107 du 18 décembre 1996, du décret n° 97/532 du 23 mai 1997, en vue de reporter leur superficie dans un acte de vente à intervenir ; en aucun cas elle ne préjuge du caractère de décence ou d'habitabilité du logement.

Extrait de l'Article 4-1 - La superficie de la partie privative d'un lot ou d'une fraction de lot, mentionné à l'article 46 de la loi du 10 juillet 1965, est la superficie des planchers des locaux clos et couverts après déduction des surfaces occupées par les murs, cloisons, marches et cages d'escalier, gaines, embrasures de portes et de fenêtres. Il n'est pas tenu compte des planchers des parties des locaux d'une hauteur inférieure à 1,80 m.

Désignation du ou des bâtiments

Localisation du ou des bâtiments :

Département : **Yvelines**

Adresse : **2 Parc Résidence des Annonciades**

Commune : **78250 MEULAN-EN-YVELINES**

**Section cadastrale AP, Parcelle(s) n°
145**

année de construction : **1966**

Désignation du propriétaire

Désignation

Nom et prénom

Adresse : ...

Donneur d'ordre (sur déclaration de l'intéressé)

Nom et prénom : **SCP Xavier BARTANI, Dylan RICHARD,
Magali BARTANI et Elodie ROUDIER -
Maître BARTANI Xavier**

Adresse : **5bis Rue Sainte Sophie
78000 Versailles**

Désignation de la copropriété

Désignation : **Appartement 3 pièce(s)**

N° de lot (s) : **Lot numéro 39, 92 et 229,**

Situation du ou des lot(s) : **Esc. 2; Etage 2; Porte Gauche**

Désignation de l'opérateur de diagnostic

Nom et prénom :

Raison sociale et nom de l'entreprise :

Adresse : **147, avenue Paul Doumer
92500 RUEIL-MALMAISON**

Numéro SIRET : **800 262 719**

Désignation de la compagnie d'assurance : ... **AXA**

Numéro de police et date de validité : **11199937804 / 31/12/2025**

Superficie privative en m² du ou des lot(s)

Surface loi Carrez totale : 58,02 m² (cinquante-huit mètres carrés zéro deux)

Surface loi Carrez totale : 58,02 m² (cinquante-huit mètres carrés zéro deux)

Surface loi Carrez totale : 58,02 m² (cinquante-huit mètres carrés zéro deux)

Description du lot mesuré selon le règlement de copropriété reçu le 23/07/1986 par Maître POUSSET Notaire à MEULAN EN YVELINES :

Lot n°39 : Un appartement de type F3 au deuxième étage, escalier 2, porte de gauche, comprenant : entrée, séjour, deux chambres, cuisine, salle de bains ,WC, dégagement et placard.

Résultat du repérage

Date du repérage : **25/03/2025**
Documents remis par le donneur d'ordre à l'opérateur de repérage :
Néant
Représentant du propriétaire (accompagnateur) :
Mtre Xavier BARIANI
Tableau récapitulatif des surfaces de chaque pièce au sens Loi Carrez :

Parties de l'immeuble bâtis visitées	Lots	Superficie privative au sens Carrez	Surface au sol	Commentaires
2ème étage - Entrée avec placard	39	4,36	4,36	
2ème étage - Séjour	39	16,6	16,6	
2ème étage - Balcon	39	0	2,96	Pièce dont la fonction l'exclut de la surface carrez
2ème étage - Cuisine	39	6,33	6,33	
2ème étage - Dégagement avec placard	39	2,78	2,78	
2ème étage - Salle d'eau	39	4,16	4,16	
2ème étage - Chambre 1 avec placard	39	9,78	9,78	
2ème étage - Water-closet	39	1,22	1,22	
2ème étage - Chambre 2	39	12,79	12,79	

Superficie privative en m² du ou des lot(s) :

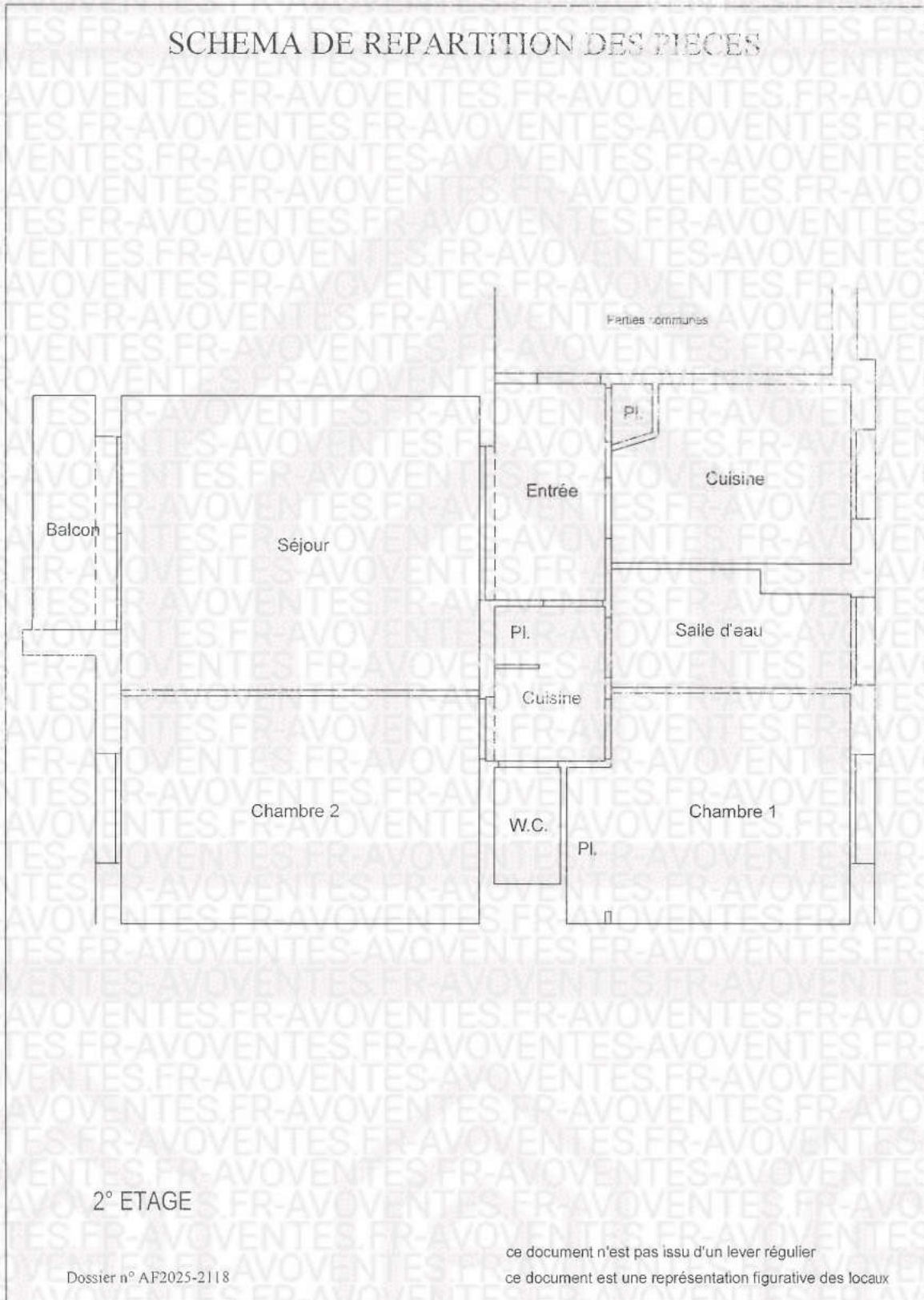
Surface loi Carrez totale : 58,02 m² (cinquante-huit mètres carrés zéro deux)
Surface au sol totale : 60,98 m² (soixante mètres carrés quatre-vingt-dix-huit)

Fait à Rueil-Malmaison, le 25/03/2025



SAS SILLAGE
147 avenue Paul Doumer - 92500 RUEIL MALMAISON
T 01 47 14 57 30
SIRET 800 262 719 000 4
Siret 800 262 719 000 18 - RCS Nanterre
APE 7120B - TVA intracommunautaire FR 48 800262719

SCHEMA DE REPARTITION DES PIECES



ETAT DES RISQUES ET POLLUTIONS

ANCIENNEMENT " ETAT DES RISQUES NATURELS, MINIERES ET TECHNOLOGIQUES "

En application des articles L.125-5, L.125-6 et L.125-7 du Code de l'environnement

Date d'édition : 25/03/2025

Parcelle Cadastre :

000 - AP - 0145

Adresse du bien :

2 Parc Résidentiel des Annonciades
78250 MEULAN

Type de transaction : Vente



Plan de prévention des risques	Etat	Date	Exposition
Inondation	Approuvé	02/11/1992	non
Plan de surfaces submersibles	Approuvé	08/02/1995	non
Inondation de la Seine et l'Oise	Approuvé	30/06/2007	non
Inondation	Approuvé	01/08/1990	non
Mouvement de terrain	Approuvé	05/08/1986	oui
Zonage sismique : Zone 1 - Très faible	-	-	oui
Potentiel radon : Catégorie 1 - Faible	-	-	oui
Plan d'Exposition au Bruit	-	-	non
Obligations Légales de Débroussaillage	-	-	non
Pollution des sols	BASIAS : 9	BASOL : 0	ICPE : 1



Dossier de Diagnostic Technique

(Cette page de synthèse ne peut être utilisée indépendamment du rapport d'expertise complet)

Numéro de Dossier : **AF2025-2118**

Date du repérage : 25/03/2025



Donneur d'ordre (sur déclaration de l'intéressé)	Désignation du propriétaire
Type : Apporteur Nom / Société : SCF Xavier BARIANI, Dylan RICHARD, Magali BARIANI et Elodie ROUDIER Adresse : 5bis Rue Sainte Sophie 78000 Versailles Téléphone : 01.39.50.02.77 Mail : hdj@bariani-richard.com	Nom / Soci Adresse : .. CP : Ville :

Désignation du ou des bâtiments	
Adresse :	2 Parc Résidence des Annonciades
Code Postal : ...	78250 Ville : MEULAN-EN-YVELINES
Précision :	Esc. 2; Etage 2; Porte Gauche
Année de construction :	1966
Section cadastrale :	Section cadastrale AP, Parcelle(s) n° 145
Numéro de lot(s) :	Lot numéro 39, 92 et 229,
Type de bien à expertiser :	Appartement 3 pièce(s) 58.02 m²
Lots rattachés :	<input checked="" type="checkbox"/> Cave : Lot n°92 , <input checked="" type="checkbox"/> Garage : Lot n°229 , <input type="checkbox"/> Terrain , <input type="checkbox"/> Autre

Prestations	Conclusion
Amiante	Dans le cadre de la mission, il n'a pas été repéré de matériaux et produits susceptibles de contenir de l'amiante.
Gaz	L'installation ne comporte aucune anomalie (norme 2022)
ERP	Annexé
DPE	 Estimation des coûts annuels : entre 1 030 € et 1 440 € par an Prix moyens des énergies indexés sur les années 2021, 2022, 2023 Numéro enregistrement DPE (ADEME) : 2578E1023267P
Électricité	L'installation intérieure d'électricité comporte une ou des anomalies pour laquelle ou lesquelles il est vivement recommandé d'agir afin d'éliminer les dangers qu'elle(s) présente(nt).
Mesurage	Superficie Loi Carrez totale : 58,02 m ² Surface au sol totale : 60,98 m ²



Rapport de mission de repérage des matériaux et produits contenant de l'amiante pour l'établissement du constat établi à l'occasion de la vente d'un immeuble bâti (Listes A et B de l'annexe 13-9 du Code de la Santé publique)

Numéro de dossier : AF2025-2118
Date du repérage : 25/03/2025

Références réglementaires et normatives

Textes réglementaires	Articles L. 1334-13, R. 1334-20 et 21, R. 1334-23 et 24, Annexe 13.9 du Code de la Santé Publique; Arrêtés du 12 décembre 2012 et 26 juin 2013, décret 2011-629 du 3 juin 2011, arrêté du 1 ^{er} juin 2015.
Norme(s) utilisée(s)	Norme NF X 46-020 d'Août 2017 : Repérage des matériaux et produits contenant de l'amiante dans les immeubles bâtis

Immeuble bâti visité

Adresse	Rue : 2 Parc Résidence des Annonciades Bât., escalier, niveau, appartement n°, lot n° : Esc. 2; Etage 2; Porte Gauche, Lot numéro 39, 92 et 229 Code postal, ville : 78250 MEULAN-EN-YVELINES Section cadastrale AP, Parcelle(s) n° 145
Périmètre de repérage : Toutes parties accessibles sans démontage ni destruction Nb. de niveaux : 1
Type de logement : Appartement 3 pièce(s)
Fonction principale du bâtiment : Habitation (partie privative d'immeuble)
Date de construction : 1966

Le propriétaire et le donneur d'ordre

Le(s) propriétaire(s) :	Nom et prénom : Adresse :
Le donneur d'ordre :	Nom et prénom : SCP Xavier BARIANI, Dylan RICHARD, Magali BARIANI et Elodie ROUDIER - Maître BARIANI Xavier Adresse : 5bis Rue Sainte Sophie 78000 Versailles

Le(s) signataire(s)

	NOM Prénom	Fonction	Organisme certification	Détail de la certification
Opérateur(s) de repérage ayant participé au repérage	Opérateur de repérage	I.Cert Centre Alphasys - Bâtiment K - Parc d'affaires - Espace Performance 35760 SAINT GREGOIRE	Obtention : 28/09/2022 Échéance : 27/09/2029 N° de certification : CPDI1920
Personne(s) signataire(s) autorisant la diffusion du rapport			

Raison sociale de l'entreprise : **SAS SILLAGE (Numéro SIRET : 800 262 719 00019)**
Adresse : **147, avenue Paul Doumer, 92500 RUEIL-MALMAISON**
Désignation de la compagnie d'assurance : **AYA**
Numéro de police et date de validité : **11109937904 - 31/12/2025**

Le rapport de repérage

Date d'émission du rapport de repérage : 25/03/2025,
Diffusion : le présent rapport de repérage ne peut être reproduit que dans sa totalité, annexes incluses
Pagination : le présent rapport avec les annexes comprises, est constitué de 12 pages

Sommaire

- 1 Les conclusions
- 2 Le(s) laboratoire(s) d'analyses
- 3 La mission de repérage
 - 3.1 L'objet de la mission
 - 3.2 Le cadre de la mission
 - 3.2.1 L'intitulé de la mission
 - 3.2.2 Le cadre réglementaire de la mission
 - 3.2.3 L'objectif de la mission
 - 3.2.4 Le programme de repérage de la mission réglementaire.
 - 3.2.5 Programme de repérage complémentaire (le cas échéant)
 - 3.2.6 Le périmètre de repérage effectif
- 4 Conditions de réalisation du repérage
 - 4.1 Bilan de l'analyse documentaire
 - 4.2 Date d'exécution des visites du repérage in situ
 - 4.3 Écarts, adjonctions, suppressions par rapport aux normes en vigueur
 - 4.4 Plan et procédures de prélèvements
- 5 Résultats détaillés du repérage
 - 5.1 Liste des matériaux ou produits contenant de l'amiante, états de conservation, conséquences réglementaires (fiche de cotation)
 - 5.2 Liste des matériaux ou produits susceptibles de contenir de l'amiante, mais n'en contenant pas après analyse
 - 5.3 Liste des matériaux ou produits ne contenant pas d'amiante sur justificatif
- 6 Signatures
- 7 Annexes

1. – Les conclusions

Avertissement : les textes ont prévu plusieurs cadres réglementaires pour le repérage des matériaux ou produits contenant de l'amiante, notamment pour les cas de démolition d'immeuble. **La présente mission de repérage ne répond pas aux exigences prévues pour les missions de repérage des matériaux et produits contenant de l'amiante avant démolition d'immeuble ou avant réalisation de travaux dans l'immeuble concerné et son rapport ne peut donc pas être utilisé à ces fins.**

1.1. Dans le cadre de mission décrit à l'article 3.2, il n'a pas été repéré de matériaux ou produits contenant de l'amiante.

1.2. Dans le cadre de mission décrit à l'article 3.2 les locaux ou parties de locaux, composants ou parties de composants qui n'ont pu être visités et pour lesquels des investigations complémentaires sont nécessaires afin de statuer sur la présence ou l'absence d'amiante :

Localisation	Parties du local	Raison
Néant	-	

2. – Le(s) laboratoire(s) d'analyses

Raison sociale et nom de l'entreprise : ... Il n'a pas été fait appel à un laboratoire d'analyse
Adresse :
Numéro de l'accréditation Cofrac :

3. – La mission de repérage

3.1 L'objet de la mission

Dans le cadre de la vente de l'immeuble bâti, ou de la partie d'immeuble bâti, décrit en page de couverture du présent rapport, la mission consiste à repérer dans cet immeuble, ou partie d'immeuble, certains matériaux ou produits contenant de l'amiante conformément à la législation en vigueur.

Pour s'exonérer de tout ou partie de sa garantie des vices cachés, le propriétaire vendeur annexe à la promesse de vente ou au contrat de vente le présent rapport.

3.2 Le cadre de la mission

3.2.1 L'intitulé de la mission

«Repérage en vue de l'établissement du constat établi à l'occasion de la vente de tout ou partie d'un immeuble bâti».

3.2.2 Le cadre réglementaire de la mission

L'article L 271-4 du code de la construction et de l'habitation prévoit qu' «en cas de vente de tout ou partie d'un immeuble bâti, un dossier de diagnostic technique, fourni par le vendeur, est annexé à la promesse de vente ou, à défaut de promesse, à l'acte authentique de vente. En cas de vente publique, le dossier de diagnostic technique est annexé au cahier des charges.»

Le dossier de diagnostic technique comprend, entre autres, «l'état mentionnant la présence ou l'absence de matériaux ou produits contenant de l'amiante prévu à l'article L. 1334-13 du même code».

La mission, s'inscrivant dans ce cadre, se veut conforme aux textes réglementaires de référence mentionnés en page de couverture du présent rapport.

3.2.3 L'objectif de la mission

«Le repérage a pour objectif d'identifier et de localiser les matériaux et produits contenant de l'amiante mentionnés en annexe du Code la santé publique.»

L'Annexe du Code de la santé publique est l'annexe 13.9 (liste A et B).

3.2.4 Le programme de repérage de la mission réglementaire

Le programme de repérage est défini à minima par l'Annexe 13.9 (liste A et B) du Code de la santé publique et se limite pour une mission normale à la recherche de matériaux et produits contenant de l'amiante dans les composants et parties de composants de la construction y figurant.

En partie droite l'extrait du texte de l'Annexe 13.9

Important : Le programme de repérage de la mission de base est limitatif. Il est plus restreint que celui élaboré pour les missions de repérage de matériaux ou produits contenant de l'amiante avant démolition d'immeuble ou celui à élaborer avant réalisation de travaux.

Liste A	
Composant de la construction	Partie du composant à vérifier ou à sonder
Flocages, Calorifugeages, Faux plafonds	Flocages
	Calorifugeages
	Faux plafonds
Liste B	
Composant de la construction	Partie du composant à vérifier ou à sonder
1. Parois verticales intérieures	
Murs, Cloisons "en dur" et Poteaux (périphériques et intérieurs)	Enduits projetés
	Revêtement dur (plaques de menuiseries)
	Revêtement dur (amiante-ciment)
	Entourages de poteaux (carton)
	Entourages de poteaux (amiante-ciment)
	Entourages de poteaux (matériau sandwich)
Cloisons (légères et préfabriquées), Gaires et Coffres verticaux	Entourages de poteaux (carton/plâtre)
	Coffrage perdu
Plafonds, Poutres et Charpentes, Gaires et Coffres Horizontaux	Enduits projetés
	Panneaux collés ou vissés
	Dalles de sol
2. Planchers et plafonds	
Conduits de fluides (air, eau, autres fluides)	Conduits
	Enveloppes de calorifuges
Clapets / volets coupe-feu	Clapets coupe-feu
	Volets coupe-feu
Portes coupe-feu	Rebouchage
	Joints (tresses)
Vide-ordures	Joints (hardes)
	Conduits
3. Conduits, canalisations et équipements intérieurs	
Toitures	Plaques (composites)
	Plaques (fibres-ciment)
	Ardoises (composites)
	Ardoises (fibres-ciment)
	Accessoires de couvertures (composites)
	Accessoires de couvertures (fibres-ciment)
	Bardages bitumineux
Bardages et façades légères	Plaques (composites)
	Plaques (fibres-ciment)
	Ardoises (composites)
	Ardoises (fibres-ciment)
	Panneaux (composites)
Conduits en toiture et façade	Panneaux (fibres-ciment)
	Conduites d'eaux pluviales en amiante-ciment
	Conduites d'eaux usées en amiante-ciment
	Conduits de fumée en amiante-ciment

Constat de repérage Amiante n° AF2025-2118



3.2.5 Programme de repérage complémentaire (le cas échéant)



En plus du programme de repérage réglementaire, le présent rapport porte sur les parties de composants suivantes :

Composant de la construction	Partie du composant ayant été inspecté (Description)	Sur demande ou sur information
Néant	-	

3.2.6 Le périmètre de repérage effectif

Il s'agit de l'ensemble des locaux ou parties de l'immeuble concerné par la mission de repérage figurant sur le schéma de repérage joint en annexe à l'exclusion des locaux ou parties d'immeuble n'ayant pu être visités.

Descriptif des pièces visitées

2ème étage - Entrée avec placard,
2ème étage - Séjour,
2ème étage - Balcon,
2ème étage - Cuisine,
2ème étage - Dégagement avec placard,

2ème étage - Salle d'eau,
2ème étage - Chambre 1 avec placard,
2ème étage - Water-closet,
2ème étage - Chambre 2,
Rez de chaussée bas - Cave n°2,
Rez de chaussée bas - Box fermé

Localisation	Description
2ème étage - Entrée avec placard	Sol : Dalle béton avec chape ciment et Carrelage Mur : Béton banché et parpaings béton, plâtrés et Peinture Cloison : Carreaux de plâtre et Peinture Plafond : Dalle béton plâtrée et Peinture
2ème étage - Séjour	Sol : Dalle béton avec chape ciment et Parquet Mur : Béton banché avec briques plâtrières, parpaings béton plâtrés et Plaquettes murales peintes et peinture Cloison : Carreaux de plâtre et Peinture Plafond : Dalle béton plâtrée et Peinture
2ème étage - Balcon	Sol : Dalle béton avec chape ciment et Carrelage Mur : Béton banché avec parement pierre naturelle taillée et Sans revêtement Plafond : Dalle béton plâtrée et Peinture Garde-corps : Métallique et Peinture
2ème étage - Cuisine	Sol : Dalle béton avec chape ciment et Carrelage Mur : Béton banché avec briques plâtrières, parpaings béton plâtrés et Peinture et faïence Cloison : Carreaux de plâtre et Peinture et faïence Plafond : Dalle béton plâtrée et Peinture Canalisations : Cuivre et PVC
2ème étage - Dégagement avec placard	Sol : Dalle béton avec chape ciment et Carrelage Mur : Parpaings béton, plâtrés et Peinture Cloison : Carreaux de plâtre et Peinture Plafond : Dalle béton plâtrée et Peinture
2ème étage - Salle d'eau	Sol : Dalle béton avec chape ciment et Carrelage Mur : Béton banché avec briques plâtrières, parpaings béton plâtrés et Faïence Cloison : Carreaux de plâtre et Faïence Plafond : Dalle béton plâtrée et Peinture Canalisations : Cuivre et PVC
2ème étage - Chambre 1 avec placard	Sol : Dalle béton avec chape ciment et Parquet Mur : Béton banché avec briques plâtrières, parpaings béton plâtrés et Plaquettes murales peintes et peinture Cloison : Carreaux de plâtre et Faïence Plafond : Dalle béton plâtrée et Peinture
2ème étage - Water-closet	Sol : Dalle béton avec chape ciment et Carrelage Mur : Béton banché et parpaings béton, plâtrés et Peinture Cloison : Carreaux de plâtre et Peinture Plafond : Dalle béton plâtrée et Peinture Canalisations : Cuivre, PVC et fonte
2ème étage - Chambre 2	Sol : Dalle béton avec chape ciment et Parquet Mur : Béton banché avec briques plâtrières, parpaings béton plâtrés et Peinture Cloison : Carreaux de plâtre et Peinture Plafond : Dalle béton plâtrée et Peinture
Rez de chaussée bas - Cave n°2	Sol : Dalle béton et Sans revêtement Mur : Béton banché et briques TC et Sans revêtement Plafond : Hourdis et poutrelles béton et Sans revêtement Canalisations : Fonte
Rez de chaussée bas - Box fermé	Sol : Dalle béton et Sans revêtement Mur : Pierre et parpaings béton et Sans revêtement Plafond : Hourdis et poutrelles béton et Sans revêtement

4. – Conditions de réalisation du repérage

4.1 Bilan de l'analyse documentaire

Documents demandés	Documents remis
Rapports concernant la recherche d'amiante déjà réalisés	-
Documents décrivant les ouvrages, produits, matériaux et protections physiques mises en place	-
Éléments d'information nécessaires à l'accès aux parties de l'immeuble bâti en toute sécurité	-

Observations :

Néant

4.2 Date d'exécution des visites du repérage in situ

Date de la commande : 19/03/2025

Date(s) de visite de l'ensemble des locaux : 25/03/2025

Personne en charge d'accompagner l'opérateur de repérage : Mtre Xavier BARIANI

4.3 Écarts, adjonctions, suppressions par rapport aux normes en vigueur

La mission de repérage s'est déroulée conformément aux prescriptions de la norme NF X 46-020, révision d'Août 2017.

Observations	Oui	Non	Sans Objet
Plan de prévention réalisé avant intervention sur site	-	-	X
Vide sanitaire accessible			X
Combles ou toiture accessibles et visitables			X

4.4 Plan et procédures de prélèvements

Aucun prélèvement n'a été réalisé.

5. – Résultats détaillés du repérage

5.1 Liste des matériaux ou produits contenant de l'amiante, états de conservation, conséquences réglementaires (fiche de cotation)

Matériaux ou produits contenant de l'amiante

Localisation	Identifiant + Description	Conclusion (justification)	Etat de conservation** et préconisations*
Néant	-		

* Un détail des conséquences réglementaires et recommandations est fournis en annexe 7.4 de ce présent rapport

** détails fournis en annexe 7.3 de ce présent rapport

5.2 Listes des matériaux et produits ne contenant pas d'amiante après analyse

Localisation	Identifiant + Description
Néant	-

5.3 Liste des matériaux ou produits (liste A et B) ne contenant pas d'amiante sur justificatif

Localisation	Identifiant + Description
Néant	-

6. - Signatures

Nota : Le présent rapport est établi par une personne dont les compétences sont certifiées par **I.Cert**
Centre Alphasys - Bâtiment K - Parc d'affaires - Espace Performance 35760 SAINT GREGOIRE
(détail sur www.info-certif.fr)

Fait à **RUEIL-MALMAISON**, le **25/03/2025**



Signature du représentant :

--

ANNEXES**Au rapport de mission de repérage n° AF2025-2118****Informations conformes à l'annexe III de l'arrêté du 12 décembre 2012**

Les maladies liées à l'amiante sont provoquées par l'inhalation des fibres. Toutes les variétés d'amiante sont classées comme substances cancérigènes avérées pour l'homme. L'inhalation de fibres d'amiante est à l'origine de cancers (mésothéliomes, cancers broncho-pulmonaires) et d'autres pathologies non cancéreuses (épanchements pleuraux, plaques pleurales).

L'identification des matériaux et produits contenant de l'amiante est un préalable à l'évaluation et à la prévention des risques liés à l'amiante. Elle doit être complétée par la définition et la mise en œuvre de mesures de gestion adaptées et proportionnées pour limiter l'exposition des occupants présents temporairement ou de façon permanente dans l'immeuble. L'information des occupants présents temporairement ou de façon permanente est un préalable essentiel à la prévention du risque d'exposition à l'amiante.

Il convient donc de veiller au maintien du bon état de conservation des matériaux et produits contenant de l'amiante afin de remédier au plus tôt aux situations d'usure anormale ou de dégradation.

Il conviendra de limiter autant que possible les interventions sur les matériaux et produits contenant de l'amiante qui ont été repérés et de faire appel aux professionnels qualifiés, notamment dans le cas de retrait ou de confinement de ce type de matériau ou produit.

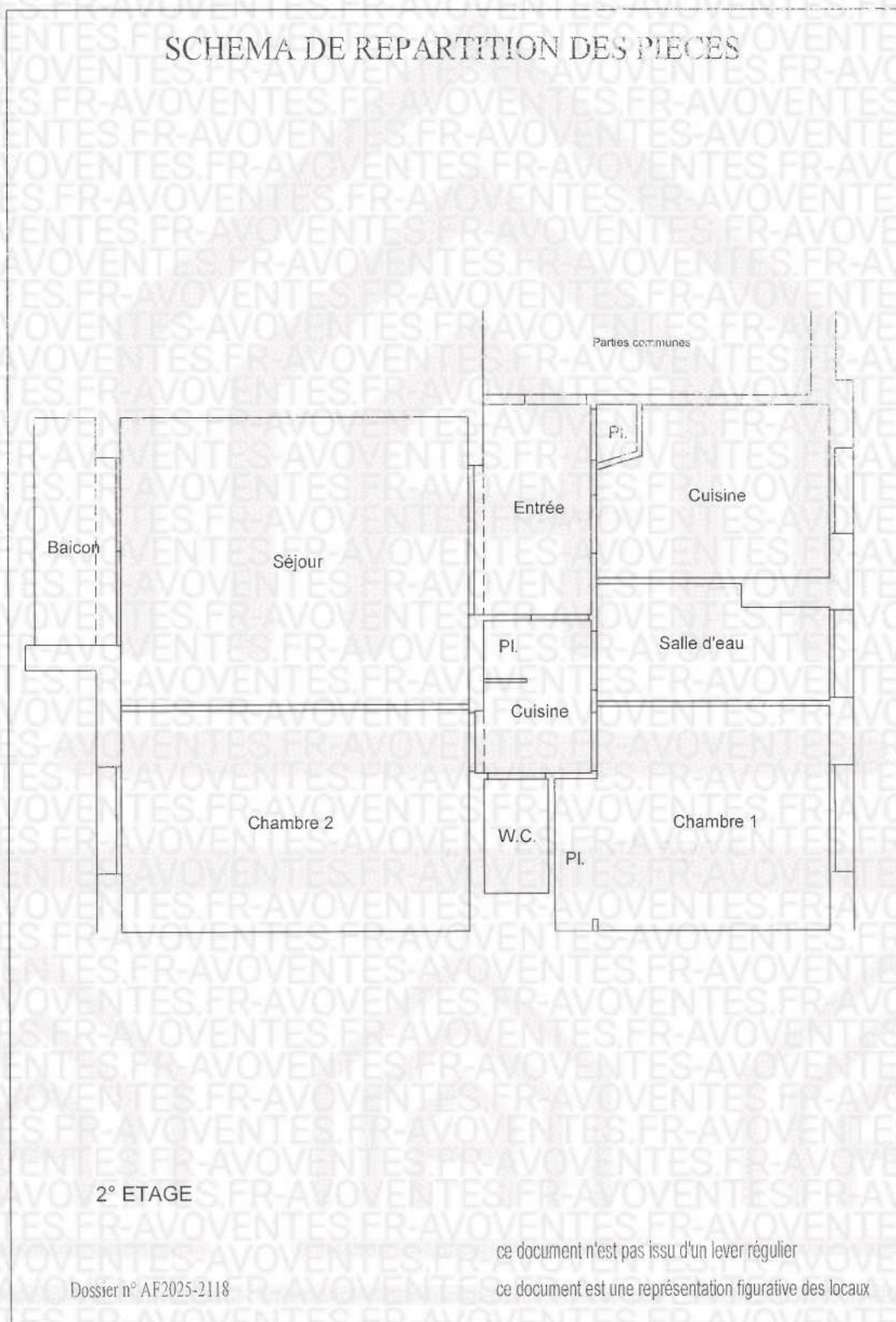
Enfin, les déchets contenant de l'amiante doivent être éliminés dans des conditions strictes.

Renseignez-vous auprès de votre mairie ou de votre préfecture. Pour connaître les centres d'élimination près de chez vous, consultez la base de données « déchets » gérée par l'ADEME, directement accessible sur le site internet www.since.org.

Sommaire des annexes**7 Annexes****7.1 Schéma de repérage****7.2 Rapports d'essais****7.3 Grilles réglementaires d'évaluation de l'état de conservation des matériaux et produits contenant de l'amiante****7.4 Conséquences réglementaires et recommandations****7.5 Recommandations générales de sécurité****7.6 Documents annexés au présent rapport**

7.1 - Annexe - Schéma de repérage

SCHEMA DE REPARTITION DES PIECES



2° ETAGE

7.2 - Annexe - Rapports d'essais

Identification des prélèvements :

Identifiant et prélèvement	Localisation	Composant de la construction	Parties du composant	Description

Copie des rapports d'essais :

Aucun rapport d'essai n'a été fourni ou n'est disponible

7.3 - Annexe - Evaluation de l'état de conservation des matériaux et produits contenant de l'amiante

Grilles d'évaluation de l'état de conservation des matériaux ou produit de la liste A

Aucune évaluation n'a été réalisée

Critères d'évaluation de l'état de conservation des matériaux ou produit de la liste A

1. Classification des différents degrés d'exposition du produit aux circulations d'air

Fort	Moyen	Faible
<p>1° Il n'existe pas de système spécifique de ventilation, la pièce ou la zone homogène évaluée est ventilée par ouverture des fenêtres, ou</p> <p>2° Le faux plafond se trouve dans un local qui présente une (ou plusieurs) façade(s) ouverte(s) sur l'extérieur susceptible(s) de créer des situations à forts courants d'air, ou</p> <p>3° Il existe un système de ventilation par insufflation d'air dans le local et l'orientation du jet d'air est telle que celui-ci affecte directement le faux plafond contenant de l'amiante.</p>	<p>1° Il existe un système de ventilation par insufflation d'air dans le local et l'orientation du jet est telle que celui-ci n'affecte pas directement le faux plafond contenant de l'amiante, ou</p> <p>2° Il existe un système de ventilation avec reprise(s) d'air au niveau du faux plafond (système de ventilation à double flux).</p>	<p>1° Il n'existe ni ouvrant ni système de ventilation spécifique dans la pièce ou la zone évaluée, ou</p> <p>2° Il existe dans la pièce ou la zone évaluée, un système de ventilation par extraction dont la reprise d'air est éloignée du faux plafond contenant de l'amiante.</p>

2. Classification des différents degrés d'exposition du produit aux chocs et vibrations

Fort	Moyen	Faible
L'exposition du produit aux chocs et vibrations sera considérée comme forte dans les situations où l'activité dans le local ou à l'extérieur engendre des vibrations, ou peut provoquer des chocs directs avec le faux plafond contenant de l'amiante (ex : hall industriel, gymnase, discothèque...).	L'exposition du produit aux chocs et vibrations sera considérée comme moyenne dans les situations où le faux plafond contenant de l'amiante n'est pas exposé aux dommages mécaniques mais se trouve dans un lieu très fréquenté (ex : supermarché, piscine, théâtre,...).	L'exposition du produit aux chocs et vibrations sera considérée comme faible dans les situations où le faux plafond contenant de l'amiante n'est pas exposé aux dommages mécaniques, n'est pas susceptible d'être dégradé par les occupants ou se trouve dans un local utilisé à des activités tertiaires passives.

Grilles d'évaluation de l'état de conservation des matériaux ou produit de la liste B

Aucune évaluation n'a été réalisée

Critères d'évaluation de l'état de conservation des matériaux ou produit de la liste B

1. Classification des niveaux de risque de dégradation ou d'extension de la dégradation du matériau.

Risque faible de dégradation ou d'extension de la dégradation	Risque de dégradation ou d'extension à terme de la dégradation	Risque de dégradation ou d'extension rapide de la dégradation
L'environnement du matériau contenant de l'amiante ne présente pas ou très peu de risque pouvant entraîner à terme, une dégradation ou une extension de la dégradation du matériau.	L'environnement du matériau contenant de l'amiante présente un risque pouvant entraîner à terme, une dégradation ou une extension de la dégradation du matériau.	L'environnement du matériau contenant de l'amiante présente un risque important pouvant entraîner rapidement, une dégradation ou une extension de la dégradation du matériau.

Légende : EP = évaluation périodique ; AC1 = action corrective de premier niveau ; AC2 = action corrective de second niveau.

L'évaluation du risque de dégradation lié à l'environnement du matériau ou produit prend en compte :

- Les agressions physiques intrinsèques au local (ventilation, humidité, etc...) selon que le risque est probable ou avéré ;

- La sollicitation des matériaux ou produits liée à l'activité des locaux, selon qu'elle est exceptionnelle/faible ou quotidienne/forte.

Elle ne prend pas en compte certains facteurs fluctuants d'aggravation de la dégradation des produits et matériaux, comme la fréquence d'occupation du local, la présence d'animaux nuisibles, l'usage réel des locaux, un défaut d'entretien des équipements, etc...

7.4 - Annexe - Conséquences réglementaires et recommandations

Conservation et transmission de ce rapport (Article 11 de l'arrêté du 10 juillet 2019)

Si le donneur d'ordre n'est pas le propriétaire de l'immeuble bâti concerné par la mission de repérage, il adresse à ce dernier une copie du rapport établi par l'opérateur de repérage.

En cas de mission de repérage portant sur une partie privative d'un immeuble collectif à usage d'habitation, son propriétaire met à jour le contenu du « dossier amiante - parties privatives » (DAPP) prévu au I de l'article R. 1334-29-4 du code de la santé publique, en y intégrant les données issues du rapport ou du pré-rapport de repérage amiante avant travaux. Il tient à disposition et communique ce DAPP, ainsi complété, selon les modalités prévues au II de l'article R. 1334-29-4 du code de la santé publique.

En cas de mission de repérage portant sur les parties communes d'un immeuble collectif à usage d'habitation ou sur un immeuble non utilisé à fin d'habitation, son propriétaire met à jour le contenu du « dossier amiante » (DTA) prévu au I de l'article R. 1334-29-5 du code de la santé publique ainsi que de sa fiche récapitulative, en y intégrant les données issues du rapport ou du pré-rapport de repérage à amiante avant travaux. Il tient à disposition et communique ce DTA, ainsi complété, selon les modalités prévues au II de l'article R. 1334-29-5 du code de la santé publique.

En cas de mission de repérage portant sur tout ou partie d'un immeuble d'habitation ne comprenant qu'un seul logement, son propriétaire conserve le rapport ou le pré-rapport restituant les conditions de réalisation et les conclusions de cette recherche d'amiante avant travaux. Il communique ce rapport ou ce pré-rapport, sur leur demande, à toute personne physique ou morale appelée à effectuer des travaux dans l'immeuble bâti ainsi qu'aux agents de contrôle de l'inspection du travail mentionnés à l'article L. 8211-1 du code du travail, aux agents du service de prévention des organismes de sécurité sociale et, en cas d'opération relevant du champ de l'article R. 4534-1 du code du travail, de l'organisme professionnel de prévention du bâtiment et des travaux publics.

Conséquences réglementaires suivant l'état de conservation des matériaux ou produit de la liste A

Article R1334-27 : En fonction du résultat du diagnostic obtenu à partir de la grille d'évaluation de l'arrêté du 12 décembre 2012, le propriétaire met en œuvre les préconisations mentionnées à l'article R1334-20 selon les modalités suivantes :

Score 1 – L'évaluation périodique de l'état de conservation de ces matériaux et produits de la liste A contenant de l'amiante est effectuée dans un délai maximal de trois ans à compter de la date de remise au propriétaire du rapport de repérage ou des résultats de la dernière évaluation de l'état de conservation, ou à l'occasion de toute modification substantielle de l'ouvrage et de son usage. La personne ayant réalisé cette évaluation en remet les résultats au propriétaire contre accusé de réception.

Score 2 – La mesure d'empoussièrement dans l'air est effectuée dans les conditions définies à l'article R1334-25, dans un délai de trois mois à compter de la date de remise au propriétaire du rapport de repérage ou des résultats de la dernière évaluation de l'état de conservation. L'organisme qui réalise les prélèvements d'air remet les résultats des mesures d'empoussièrement au propriétaire contre accusé de réception.

Score 3 – Les travaux de confinement ou de retrait de l'amiante sont mis en œuvre selon les modalités prévues à l'article R. 1334-29.

Article R1334-28 : Si le niveau d'empoussièrement mesuré dans l'air en application de l'article R1334-27 est inférieur ou égal à la valeur de cinq fibres par litre, le propriétaire fait procéder à l'évaluation périodique de l'état de conservation des matériaux et produits de la liste A contenant de l'amiante prévue à l'article R1334-20, dans un délai maximal de trois ans à compter de la date de remise des résultats des mesures d'empoussièrement ou à l'occasion de toute modification substantielle de l'ouvrage ou de son usage.

Si le niveau d'empoussièrement mesuré dans l'air en application de l'article R1334-27 est supérieur à cinq fibres par litre, le propriétaire fait procéder à des travaux de confinement ou de retrait de l'amiante, selon les modalités prévues à l'article R1334-29.

Article R1334-29 : Les travaux précités doivent être achevés dans un délai de trente-six mois à compter de la date à laquelle sont remis au propriétaire le rapport de repérage ou les résultats des mesures d'empoussièrement ou de la dernière évaluation de l'état de conservation.

Pendant la période précédant les travaux, des mesures conservatoires appropriées doivent être mises en œuvre afin de réduire l'exposition des occupants et de la maintenir au niveau le plus bas possible, et dans tous les cas à un niveau d'empoussièrement inférieur à cinq fibres par litre. Les mesures conservatoires ne doivent conduire à aucune sollicitation des matériaux et produits concernés par les travaux.

Le propriétaire informe le préfet du département du lieu d'implantation de l'immeuble concerné, dans un délai de deux mois à compter de la date à laquelle sont remis le rapport de repérage ou les résultats des mesures d'empoussièrement ou de la dernière évaluation de l'état de conservation, des mesures conservatoires mises en œuvre, et, dans un délai de douze mois, des travaux à réaliser et de l'échéancier proposé.

Article R.1334-29-3 :

I) A l'issue des travaux de retrait ou de confinement de matériaux et produits de la liste A mentionnés à l'article R.1334-29, le propriétaire fait procéder par une personne mentionnée au premier alinéa de l'article R.1334-23, avant toute restitution des locaux traités, à un examen visuel de l'état des surfaces traitées. Il fait également procéder, dans les conditions définies à l'article R.1334-25, à une mesure du niveau d'empoussièrement dans l'air après démantèlement du dispositif de confinement. Ce niveau doit être inférieur ou égal à cinq fibres par litre.

II) Si les travaux ne conduisent pas au retrait total des matériaux et produits de la liste A contenant de l'amiante, il est procédé à une évaluation périodique de l'état de conservation de ces matériaux et produits résiduels dans les conditions prévues par l'arrêté mentionné à l'article R.1334-20, dans un délai maximal de trois ans à compter de la date à laquelle sont remis les résultats du contrôle ou à l'occasion de toute modification substantielle de l'ouvrage ou de son usage.

III) Lorsque des travaux de retrait ou de confinement de matériaux et produits de la liste B contenant de l'amiante sont effectués à l'intérieur de bâtiment occupés ou fréquentés, le propriétaire fait procéder, avant toute restitution des locaux traités, à l'examen visuel et à la mesure d'empoussièrement dans l'air mentionnée au premier alinéa du présent article.

Détail des préconisations suivant l'état de conservation des matériaux ou produit de la liste B

1. Réalisation d'une « évaluation périodique », lorsque le type de matériau ou produit contenant de l'amiante, la nature et l'étendue des dégradations qu'il présente et l'évaluation du risque de dégradation ne conduisent pas à conclure à la nécessité d'une action de protection immédiate sur le matériau ou produit, consistant à :
 - a) Contrôler périodiquement que l'état de dégradation des matériaux et produits concernés ne s'aggrave pas et, le cas échéant, que leur protection demeure en bon état de conservation ;
 - b) Rechercher, le cas échéant, les causes de dégradation et prendre les mesures appropriées pour les supprimer.
2. Réalisation d'une « action corrective de premier niveau », lorsque le type de matériau ou produit contenant de l'amiante, la nature et l'étendue des dégradations et l'évaluation du risque de dégradation conduisent à conclure à la nécessité d'une action de remise en état limitée au remplacement, au recouvrement ou à la protection des seuls éléments dégradés, consistant à :
 - a) Rechercher les causes de la dégradation et définir les mesures correctives appropriées pour les supprimer ; b) Procéder à la mise en œuvre de ces mesures correctives afin d'éviter toute nouvelle dégradation et, dans l'attente, prendre les mesures de protection appropriées afin de limiter le risque de dispersion des fibres d'amiante ;
 - c) Veiller à ce que les modifications apportées ne soient pas de nature à aggraver l'état des autres matériaux et produits contenant de l'amiante restant accessibles dans la même zone ;
 - d) Contrôler périodiquement que les autres matériaux et produits restant accessibles ainsi que, le cas échéant, leur protection demeurent en bon état de conservation.Il est rappelé l'obligation de faire appel à une entreprise certifiée pour le retrait ou le confinement.
3. Réalisation d'une « action corrective de second niveau », qui concerne l'ensemble d'une zone, de telle sorte que le matériau ou produit ne soit plus soumis à aucune agression ni dégradation, consistant à :
 - a) Prendre, tant que les mesures mentionnées au c (paragraphe suivant) n'ont pas été mises en place, les mesures conservatoires appropriées pour limiter le risque de dégradation et la dispersion des fibres d'amiante. Cela peut consister à adapter, voire condamner l'usage des locaux concernés afin d'éviter toute exposition et toute dégradation du matériau ou produit contenant de l'amiante. Durant les mesures conservatoires, et afin de vérifier que celles-ci sont adaptées, une mesure d'empoussièrement est réalisée, conformément aux dispositions du code de la santé publique ;
 - b) Procéder à une analyse de risque complémentaire, afin de définir les mesures de protection ou de retrait les plus adaptées, prenant en compte l'intégralité des matériaux et produits contenant de l'amiante dans la zone concernée ;
 - c) Mettre en œuvre les mesures de protection ou de retrait définies par l'analyse de risque ;
 - d) Contrôler périodiquement que les autres matériaux et produits restant accessibles, ainsi que leur protection, demeurent en bon état de conservation.En fonction des situations particulières rencontrées lors de l'évaluation de l'état de conservation, des compléments et précisions à ces recommandations sont susceptibles d'être apportées.

7.5 - Annexe - Recommandations générales de sécurité

L'identification des matériaux et produits contenant de l'amiante est un préalable à l'évaluation et à la prévention des risques liés à la présence d'amiante dans un bâtiment. Elle doit être complétée par la définition et la mise en œuvre de mesures de gestion adaptées et proportionnées pour limiter l'exposition des occupants présents temporairement ou de façon permanente dans le bâtiment et des personnes appelées à intervenir sur les matériaux ou produits contenant de l'amiante. Les recommandations générales de sécurité définies ci-après rappellent les règles de base destinées à prévenir les expositions. Le propriétaire (ou, à défaut, l'exploitant) de l'immeuble concerné adapte ces recommandations aux particularités de chaque bâtiment et de ses conditions d'occupation ainsi qu'aux situations particulières rencontrées. Ces recommandations générales de sécurité ne se substituent en aucun cas aux obligations réglementaires existantes en matière de prévention des risques pour la santé et la sécurité des travailleurs, inscrites dans le code du travail.

1. Informations générales

a) Dangerosité de l'amiante

Les maladies liées à l'amiante sont provoquées par l'inhalation des fibres. Toutes les variétés d'amiante sont classées comme substances cancérigènes avérées pour l'homme. Elles sont à l'origine de cancers qui peuvent atteindre soit la plèvre qui entoure les poumons (mésothéliomes), soit les bronches et/ou les poumons (cancers broncho-pulmonaires). Ces lésions surviennent longtemps (souvent entre 20 à 40 ans) après le début de l'exposition à l'amiante. Le Centre international de recherche sur le cancer (CIRC) a également établi récemment un lien entre exposition à l'amiante et cancers du larynx et des ovaires. D'autres pathologies, non cancéreuses, peuvent également survenir en lien avec une exposition à l'amiante. Il s'agit exceptionnellement d'épanchements pleuraux (liquide dans la plèvre) qui peuvent être récidivants ou de plaques pleurales (qui épaississent la plèvre). Dans le cas d'empoussièrement important, habituellement d'origine professionnelle, l'amiante peut provoquer une sclérose (asbestose) qui réduira la capacité respiratoire et peut dans les cas les plus graves produire une insuffisance respiratoire parfois mortelle. Le risque de cancer du poumon peut être majoré par l'exposition à d'autres agents cancérigènes, comme la fumée du tabac.

b) Présence d'amiante dans des matériaux et produits en bon état de conservation

L'amiante a été intégré dans la composition de nombreux matériaux utilisés notamment pour la construction. En raison de son caractère cancérigène, ses usages ont été restreints progressivement à partir de 1977, pour aboutir à une interdiction totale en 1997.

En fonction de leur caractéristique, les matériaux et produits contenant de l'amiante peuvent libérer des fibres d'amiante en cas d'usure ou lors d'interventions mettant en cause l'intégrité du matériau ou produit (par exemple perçage, ponçage, découpe, friction...). Ces situations peuvent alors conduire à des expositions importantes si des mesures de protection renforcées ne sont pas prises.

Pour rappel, les matériaux et produits répertoriés aux listes A et B de l'annexe 13-9 du code de la santé publique font l'objet d'une évaluation de l'état de conservation dont les modalités sont définies par arrêté. Il convient de suivre les recommandations émises par les opérateurs de repérage dits « diagnostiqueurs » pour la gestion des matériaux ou produits repérés.

De façon générale, il est important de veiller au maintien en bon état de conservation des matériaux et produits contenant de l'amiante et de remédier au plus tôt aux situations d'usure anormale ou de dégradation de ceux-ci.

2. Intervention de professionnels soumis aux dispositions du code du travail

Il est recommandé aux particuliers d'éviter dans la mesure du possible toute intervention directe sur des matériaux et produits contenant de l'amiante et de faire appel à des professionnels compétents dans de telles situations.

Les entreprises réalisant des opérations sur matériaux et produits contenant de l'amiante sont soumises aux dispositions des articles R. 4412-94 à R. 4412-143 du code du travail. Les entreprises qui réalisent des travaux de retrait ou de confinement de matériaux et produits contenant de

l'amiante doivent en particulier être certifiées dans les conditions prévues à l'article R. 4412-129. Cette certification est obligatoire à partir du 1er juillet 2013 pour les entreprises effectuant des travaux de retrait sur l'enveloppe extérieure des Immeubles bâtis et à partir du 1er juillet 2014 pour les entreprises de génie civil.

Des documents d'information et des conseils pratiques de prévention adaptés sont disponibles sur le site Travailler-mieux (<http://www.travailler-mieux.gouv.fr>) et sur le site de l'Institut national de recherche et de sécurité pour la prévention des accidents du travail et des maladies professionnelles (<http://www.inrs.fr>).

3. Recommandations générales de sécurité

Il convient d'éviter au maximum l'émission de poussières notamment lors d'interventions ponctuelles non répétées, par exemple :

- perçage d'un mur pour accrocher un tableau ;
- remplacement de joints sur des matériaux contenant de l'amiante ;
- travaux réalisés à proximité d'un matériau contenant de l'amiante en bon état, par exemple des interventions légères dans des boîtiers électriques, sur des gaines ou des circuits situés sous un flocage sans action directe sur celui-ci, de remplacement d'une vanne sur une canalisation calorifugée à l'amiante.

L'émission de poussières peut être limitée par humidification locale des matériaux contenant de l'amiante en prenant les mesures nécessaires pour éviter tout risque électrique et/ou en utilisant de préférence des outils manuels ou des outils à vitesse lente.

Le port d'équipements adaptés de protection respiratoire est recommandé. Le port d'une combinaison jetable permet d'éviter la propagation de fibres d'amiante en dehors de la zone de travail. Les combinaisons doivent être jetées après chaque utilisation.

Des informations sur le choix des équipements de protection sont disponibles sur le site internet amiante de l'INRS à l'adresse suivante : www.amiante.inrs.fr. De plus, il convient de disposer d'un sac à déchets à proximité immédiate de la zone de travail et d'une éponge ou d'un chiffon humide de nettoyage.

4. Gestion des déchets contenant de l'amiante

Les déchets de toute nature contenant de l'amiante sont des déchets dangereux. A ce titre, un certain nombre de dispositions réglementaires, dont les principales sont rappelées ci-après, encadrent leur élimination.

Lors de travaux conduisant à un désamiantage de tout ou partie de l'immeuble, la personne pour laquelle les travaux sont réalisés, c'est-à-dire les maîtres d'ouvrage, en règle générale les propriétaires, ont la responsabilité de la bonne gestion des déchets produits, conformément aux dispositions de l'article L. 541-2 du code de l'environnement. Ce sont les producteurs des déchets au sens du code de l'environnement.

Les déchets liés au fonctionnement d'un chantier (équipements de protection, matériel, filtres, bâches, etc.) sont de la responsabilité de l'entreprise qui réalise les travaux.

a. Conditionnement des déchets

Les déchets de toute nature susceptibles de libérer des fibres d'amiante sont conditionnés et traités de manière à ne pas provoquer d'émission de poussières. Ils sont ramassés au fur et à mesure de leur production et conditionnés dans des emballages appropriés et fermés, avec apposition de l'étiquetage prévu par le décret no 88-466 du 28 avril 1988 relatif aux produits contenant de l'amiante et par le code de l'environnement notamment ses articles R. 551-1 à R. 551-13 relatifs aux dispositions générales relatives à tous les ouvrages d'infrastructures en matière de stationnement, chargement ou déchargement de matières dangereuses.

Les professionnels soumis aux dispositions du code du travail doivent procéder à l'évacuation des déchets, hors du chantier, aussitôt que possible, dès que le volume le justifie après décontamination de leurs emballages.

b. Apport en déchèterie

Environ 10 % des déchèteries acceptent les déchets d'amiante lié à des matériaux inertes ayant conservé leur intégrité provenant de ménages, voire d'artisans. Tout autre déchet contenant de l'amiante est interdit en déchèterie.

A partir du 1er janvier 2013, les exploitants de déchèterie ont l'obligation de fournir aux usagers les emballages et l'étiquetage appropriés aux déchets d'amiante.

c. Filières d'élimination des déchets

Les matériaux contenant de l'amiante ainsi que les équipements de protection (combinaison, masque, gants...) et les déchets issus du nettoyage (chiffon...) sont des déchets dangereux. En fonction de leur nature, plusieurs filières d'élimination peuvent être envisagées.

Les déchets contenant de l'amiante lié à des matériaux inertes ayant conservé leur intégrité peuvent être éliminés dans des installations de stockage de déchets non dangereux si ces installations disposent d'un casier de stockage dédié à ce type de déchets.

Tout autre déchet amianté doit être éliminé dans une installation de stockage pour déchets dangereux ou être vitrifiés. En particulier, les déchets liés au fonctionnement du chantier, lorsqu'ils sont susceptibles d'être contaminés par de l'amiante, doivent être éliminés dans une installation de stockage pour déchets dangereux ou être vitrifiés.

d. Information sur les déchèteries et les installations d'élimination des déchets d'amiante

Les informations relatives aux déchèteries acceptant des déchets d'amiante lié et aux installations d'élimination des déchets d'amiante peuvent être obtenues auprès :

- de la préfecture ou de la direction régionale de l'environnement, de l'aménagement et du logement (direction régionale et interdépartementale de l'environnement et de l'énergie en Ile-de-France) ou de la direction de l'environnement, de l'aménagement et du logement ;
- du conseil général (ou conseil régional en Ile-de-France) au regard de ses compétences de planification sur les déchets dangereux ;
- de la mairie ;
- ou sur la base de données « déchets » gérée par l'Agence de l'environnement et de la maîtrise de l'énergie, directement accessible sur internet à l'adresse suivante : www.sinoe.org.

e. Traçabilité

Le producteur des déchets remplit un bordereau de suivi des déchets d'amiante (BSDA, CERFA no 11861). Le formulaire CERFA est téléchargeable sur le site du ministère chargé de l'environnement. Le propriétaire recevra l'original du bordereau rempli par les autres intervenants (entreprise de travaux, transporteur, exploitant de l'installation de stockage ou du site de vitrification).

Dans tous les cas, le producteur des déchets devra avoir préalablement obtenu un certificat d'acceptation préalable lui garantissant l'effectivité d'une filière d'élimination des déchets.

Par exception, le bordereau de suivi des déchets d'amiante n'est pas imposé aux particuliers voire aux artisans qui se rendent dans une déchèterie pour y déposer des déchets d'amiante lié à des matériaux inertes ayant conservé leur intégrité. Ils ne doivent pas remplir un bordereau de suivi de déchets d'amiante, ce dernier étant élaboré par la déchèterie.

Etat de l'Installation Intérieure de Gaz

Numéro de dossier : AF2025-2118
Norme méthodologique employée : AFNOR NF P 45-500 (juillet 2022)
Date du repérage : 25/03/2025
Heure d'arrivée : 10 h 00
Durée du repérage : 00 h 20

La présente mission consiste à établir l'état de l'installation intérieure de gaz conformément à l'arrêté du 6 avril 2007 modifié, 12 février 2014, 23 février 2018 et du 25 juillet 2022 afin d'évaluer les risques pouvant compromettre la sécurité des personnes, de rendre opérante une clause d'exonération de la garantie du vice caché, en application de l'article 17 de la loi n°2003-08 du 3 janvier 2003, modifié par l'ordonnance n°2005-655 du 8 juin 2005. Cet état de l'installation intérieure de gaz a une durée de validité de 3 ans. En aucun cas, il ne s'agit d'un contrôle de conformité de l'installation vis-à-vis de la réglementation en vigueur.

A. - Désignation du ou des bâtiments

Localisation du ou des bâtiments :

Département : **Yvelines**
Adresse : **2 Parc Résidence des Annonciades**
Commune : **78250 MEULAN-EN-YVELINES**
Section cadastrale AP, Parcelle(s) n° 145
Désignation et situation du ou des lot(s) de copropriété :
Esc. 2; Etage 2; Porte Gauche, Lot numéro 39
Type de bâtiment : **Habitation (partie privative d'immeuble)**
Nature du gaz distribué : **Gaz naturel**
Distributeur de gaz : **Engie**
Installation alimentée en gaz : **OUI**

B. - Désignation du propriétaire

Désignation du propriétaire :

Nom et prénom :
Adresse :

Si le propriétaire n'est pas le

Qualité du donneur d'ordre (sur déclaration de l'intéressé) :

Nom et prénom : **Apporteur**
SCP Xavier BARIANI, Dylan RICHARD, Magali BARIANI et Elodie ROUDIER - Maître
BARIANI Xavier
Adresse : **5bis Rue Sainte Sophie**
78000 Versailles

Titulaire du contrat de fourniture

Nom et prénom :

Adresse :

N° de téléphone :

Références : **Numéro de compteur : 011165**

C. - Désignation de l'opérateur de diagnostic

Identité de l'opérateur de diagnostic :

Nom et prénom :

Raison sociale et nom de l'entreprise :

Adresse : **SAS SILLAGE**
147, avenue Paul Doumer

Numéro SIRET : **92500 RUEIL-MALMAISON**

Numéro de téléphone : **800 262 719 00019**

Désignation de la compagnie d'assurance : **AXA**

Numéro de police et date de validité : **11199937804 - 31/12/2025**

Certification de compétence CPD11920 délivrée par : I.Cert, le 09/10/2022

Norme méthodologique employée : **NF P 45-500 (Juillet 2022)**

D. - Identification des appareils

Liste des installations intérieures gaz (Genre ⁽¹⁾ , marque, modèle)	Type ⁽²⁾	Puissance en kW	Localisation	Observations : (anomalie, taux de CO mesuré(s), motif de l'absence ou de l'impossibilité de contrôle pour chaque appareil concerné)
Chaudière SAUNIER DUVAL Modèle: ThemaClassic Installation: 2021	Raccordé	24 kW	Cuisine	Mesure CO : 0 ppm Photo : PhGaz002 Entretien appareil : Non Entretien conduit : Non

(1) Cuisinière, table de cuisson, chauffe-eaux, chaudière, radiateur, ...

(2) Non raccordé — Raccordé — Étanche.

E. - Anomalies identifiées

Points de contrôle ⁽³⁾ (selon la norme)	Anomalies observées (A1 ⁽⁴⁾ , A2 ⁽⁵⁾ , DGI ⁽⁶⁾ , 32c ⁽⁷⁾)	Libellé des anomalies et recommandations
Néant	-	-

(3) Point de contrôle selon la norme utilisée.

(4) A1 : L'installation présente une anomalie à prendre en compte lors d'une intervention ultérieure sur l'installation

(5) A2 : L'installation présente une anomalie dont le caractère de gravité ne justifie pas que l'on interrompe aussitôt la fourniture du gaz, mais est suffisamment importante pour que la réparation soit réalisée dans les meilleurs délais.

(6) DGI : (Danger Grave et Immédiat) L'installation présente une anomalie suffisamment grave pour que l'opérateur de diagnostic interrompe aussitôt l'alimentation en gaz jusqu'à suppression du ou des défauts constituant la source du danger.

(7) 32c : la chaudière est de type VMC GAZ et l'installation présente une anomalie relative au dispositif de sécurité collective (DSC) qui justifie une intervention auprès du syndic ou du bailleur social par le distributeur de gaz afin de s'assurer de la présence du dispositif, de sa conformité et de son bon fonctionnement.

F. - Identification des bâtiments et parties du bâtiment (pièces et volumes) n'ayant pu être contrôlés et motifs, et identification des points de contrôles n'ayant pas pu être réalisés:

Néant

Nota : Nous attirons votre attention sur le fait que la responsabilité du donneur d'ordre reste pleinement engagée en cas d'accident ou d'incident sur tout ou partie de l'installation présente dans des bâtiments, parties du bâtiment n'ayant pu être contrôlés.

G. - Constatations diverses

Commentaires :

- Attestation de contrôle de moins d'un an de la vacuité des conduits de fumées non présentée
- Justificatif d'entretien de moins d'un an de la chaudière non présenté
- Le conduit de raccordement n'est pas visitable
- Au moins un assemblage par raccord mécanique est réalisé au moyen d'un ruban d'étanchéité

Documents remis par le donneur d'ordre à l'opérateur de repérage :

Néant

Observations complémentaires :

Néant

H. - Conclusion

Conclusion :

- L'installation ne comporte aucune anomalie.
- L'installation comporte des anomalies de type A1 qui devront être réparées ultérieurement.
- L'installation comporte des anomalies de type A2 qui devront être réparées dans les meilleurs délais.

- L'installation comporte des anomalies de type DGI qui devront être réparées avant remise en service.
- L'installation comporte une anomalie 32c qui devra faire l'objet d'un traitement particulier par le syndic ou le bailleur social sous le contrôle du distributeur de gaz.

I. - En cas de DGI : actions de l'opérateur de diagnostic

- Fermeture totale avec pose d'une étiquette signalant la condamnation de l'installation de gaz
ou
- Fermeture partielle avec pose d'une étiquette signalant la condamnation d'un appareil ou d'une partie de l'installation
- Transmission au Distributeur de gaz par courrier des informations suivantes :
 - référence du contrat de fourniture de gaz, du Point de Comptage Estimation, du Point de Livraison ou du numéro de compteur ;
 - codes des anomalies présentant un Danger Grave et Immédiat (DGI).
- Remise au client de la « fiche informative distributeur de gaz » remplie.

J. - En cas d'anomalie 32c : actions de l'opérateur de diagnostic


- Transmission au Distributeur de gaz par courrier de la référence du contrat de fourniture de gaz, du Point de Comptage Estimation, du Point de Livraison ou du numéro de compteur ;
- Remise au syndic ou au bailleur social de la « fiche informative distributeur de gaz » remplie. ;

Nota : Le présent rapport est établi par une personne dont les compétences sont certifiées par **I.Cert - Centre Alphasys - Bâtiment K - Parc d'affaires - Espace Performance 35760 SAINT GREGOIRE (détail sur www.info-certif.fr)**

Dates de visite et d'établissement de l'état de l'installation gaz :




Visite effectuée le **25/03/2025**.

Fait à **RUEIL-MALMAISON**, le **25/03/2025**



Signature du représentant :

Annexe - Photos

	<p>Photo n° du Compteur Gaz</p>
	<p>Photo n° PhGaz001 5 : l'espace annulaire de la canalisation gaz à la pénétration dans le placard réservé est obturé.</p>
	<p>Photo n° PhGaz001 5 : l'espace annulaire de la canalisation gaz à la pénétration dans le logement est obturé.</p>




Photo n° PhGaz002
Localisation : Cuisine
Chaudière SAUNIER DUVAL (Type : Raccordé)

Annexe - Règles élémentaires de sécurité et d'usage à respecter (liste non exhaustive)

Tous les travaux réalisés sur l'installation de gaz du logement, y compris les remplacements d'appareils, doivent faire l'objet de l'établissement d'un certificat de conformité modèle 2, conformément à l'arrêté du 23 février 2018 modifié. Seules les exceptions mentionnées à l'article 21 - 4° de l'arrêté du 23 février 2018 modifié dans le guide « modifications mineures » dispensent de cette obligation.

Les accidents dus aux installations gaz, tout en restant peu nombreux, sont responsables d'un nombre important de victimes. La vétusté des installations, l'absence d'entretien des appareils et certains comportements imprudents sont des facteurs de risque : 98 % des accidents, fuites et explosions sont recensés dans les installations intérieures.

Les intoxications oxycarbonées et les explosions font un grand nombre de victimes qui décèdent ou gardent des séquelles et handicaps à long terme.

Quels sont les moyens de prévention des accidents liés aux installations intérieures gaz ?

Pour prévenir les accidents liés aux installations intérieures gaz, il est nécessaire d'observer quelques règles de base :

- Renouvelez le tuyau de raccordement de la cuisinière ou de la bouteille de gaz régulièrement et dès qu'il est fissuré,
- Faire ramoner les conduits d'évacuation des appareils de chauffage et de cheminée régulièrement,
- Faire entretenir et contrôler régulièrement les installations intérieures de gaz par un professionnel.

Mais il s'agit également d'être vigilant, des gestes simples doivent devenir des automatismes :

- ne pas utiliser les produits aérosols ou les bouteilles de camping-gaz dans un espace confiné, près d'une source de chaleur,
- fermer le robinet d'alimentation de votre cuisinière après chaque usage et vérifiez la date de péremption du tuyau souple de votre cuisinière ou de votre bouteille de gaz,
- assurer une bonne ventilation de votre logement, n'obstruer pas les bouches d'aération,
- sensibiliser les enfants aux principales règles de sécurité des appareils gaz.

Quelle conduite adopter en cas de fuite de gaz ?

Lors d'une fuite de gaz, il faut éviter tout risque d'étincelle qui entraînerait une explosion :

- ne pas allumer la lumière, ni toucher aux interrupteurs, ni aux disjoncteurs,
- ne pas téléphoner de chez vous, que ce soit avec un téléphone fixe ou un portable,
- ne pas prendre l'ascenseur mais les escaliers,
- une fois à l'extérieur, prévenir les secours

Pour aller plus loin : <http://www.developpement-durable.gouv.fr>



Etat de l'Installation Interieure d'Electricite

Numéro de dossier : AF2025-2118
Norme méthodologique employée : AFNOR NF C 15-600 (juillet 2017)
Date du repérage : 25/03/2025
Heure d'arrivée : 10 h 00
Durée du repérage : 00 h 30

La présente mission consiste, suivant l'arrêté du 28 septembre 2017 et du 4 avril 2011, à établir un état de l'installation électrique, en vue d'évaluer les risques pouvant porter atteinte à la sécurité des personnes. (Application des articles L. 134-1 du code de la construction et de l'habitation). En aucun cas, il ne s'agit d'un contrôle de conformité de l'installation vis-à-vis de la réglementation en vigueur. Cet état de l'installation intérieure d'électricité est valable 3 ans pour la vente et 5 ans pour la location.

A. - Désignation et description du local d'habitation et de ses dépendances

Localisation du local d'habitation et de ses dépendances :

Type d'immeuble : **Appartement**
Adresse : **2 Parc Résidence des Annonciades**
Commune : **78250 MEULAN-EN-YVELINES**
Département : **Yvelines**
Référence cadastrale : **Section cadastrale AP, Parcelle(s) n° 145,**
Designation et situation du ou des lot(s) de copropriété :
Esc. 2; Etage 2; Porte Gauche, Lot numéro 39
Périmètre de repérage : **Toutes parties accessibles sans démontage ni destruction**
Nb. de niveaux : 1
Année de construction : **1966**
Année de l'installation : **2019**
Distributeur d'électricité : **Engie**
Parties du bien non visitées : **Néant**

B. - Identification du donneur d'ordre

Identité du donneur d'ordre :

Nom et prénom : **SCP Xavier BARIANI, Dylan RICHARD, Magali BARIANI et Elodie ROUDIER - Maître**
BARIANI Xavier
Adresse : **5bis Rue Sainte Sophie**
78000 Versailles
Téléphone et adresse internet : . **Non communiqués**
Qualité du donneur d'ordre (sur déclaration de l'intéressé) : **Apporteur**

Propriétaire du local d'habitation et de ses dépendances:

Nom et prénom :
Adresse :

C. - Identification de l'opérateur ayant réalisé l'intervention et signé le rapport

Identité de l'opérateur de diagnostic :

Nom et prénom :
Raison sociale et nom de l'entreprise : **SAS SILLAGE**
Adresse : **147, avenue Paul Doumer**
92500 RUEIL-MALMAISON
Numéro SIRET : **800 262 719 00019**
Désignation de la compagnie d'assurance : **AXA**
Numéro de police et date de validité : **11199937804 - 31/12/2025**

Le présent rapport est établi par une personne dont les compétences sont certifiées par **I.Cert** le **05/04/2024** jusqu'au **04/04/2031**. (Certification de compétence **CPDI1920**)

D. – Rappel des limites du champ de réalisation de l'état de l'installation intérieure d'électricité

L'état de l'installation intérieure d'électricité porte sur l'ensemble de l'installation intérieure d'électricité à basse tension des locaux à usage d'habitation située en aval de l'appareil général de commande et de protection de cette installation. Il ne concerne pas les matériels d'utilisation amovibles, ni les circuits internes des matériels d'utilisation fixes, destinés à être reliés à l'installation électrique fixe, ni les installations de production ou de stockage par batteries d'énergie électrique du générateur jusqu'au point d'injection au réseau public de distribution d'énergie ou au point de raccordement à l'installation intérieure. Il ne concerne pas non plus les circuits de téléphonie, de télévision, de réseau informatique, de vidéophonie, de centrale d'alarme, etc., lorsqu'ils sont alimentés en régime permanent sous une tension inférieure ou égale à 50 V en courant alternatif et 120 V en courant continu.

L'intervention de l'opérateur réalisant l'état de l'installation intérieure d'électricité ne porte que sur les constituants visibles, visitables, de l'installation au moment du diagnostic. Elle s'effectue sans démontage de l'installation électrique (hormis le démontage des capots des tableaux électriques lorsque cela est possible) ni destruction des isolants des câbles.

Des éléments dangereux de l'installation intérieure d'électricité peuvent ne pas être repérés, notamment :

- > les parties de l'installation électrique non visibles (incorporées dans le gros œuvre ou le second œuvre ou masquées par du mobilier) ou nécessitant un démontage ou une détérioration pour pouvoir y accéder (boîtes de connexion, conduits, plinthes, goulottes, huisseries, éléments chauffants incorporés dans la maçonnerie, luminaires des piscines plus particulièrement) ;
- > les parties non visibles ou non accessibles des tableaux électriques après démontage de leur capot ;
- > inadéquation entre le courant assigné (calibre) des dispositifs de protection contre les surintensités et la section des conducteurs sur toute la longueur des circuits ;

E. – Synthèse de l'état de l'installation intérieure d'électricité**E.1. Anomalies et/ou constatations diverses relevées**

- L'installation intérieure d'électricité ne comporte **aucune anomalie** et ne fait pas l'objet de constatations diverses.
- L'installation intérieure d'électricité ne comporte **aucune anomalie**, mais fait l'objet de **constatations diverses**.
- L'installation intérieure d'électricité **comporte une ou des anomalies**. Il est recommandé au propriétaire de les supprimer en consultant dans les meilleurs délais un installateur électricien qualifié afin d'éliminer les dangers qu'elle(s) présente(nt). L'installation ne fait pas l'objet de constatations diverses.
- L'installation intérieure d'électricité **comporte une ou des anomalies**. Il est recommandé au propriétaire de les supprimer en consultant dans les meilleurs délais un installateur électricien qualifié afin d'éliminer les dangers qu'elle(s) présente(nt). L'installation fait également l'objet de **constatations diverses**.

E.2. Les domaines faisant l'objet d'anomalies sont :

- 1. L'appareil général de commande et de protection et de son accessibilité.
- 2. La protection différentielle à l'origine de l'installation électrique et sa sensibilité appropriée aux conditions de mise à la terre.
- 3. La prise de terre et l'installation de mise à la terre.
- 4. La protection contre les surintensités adaptée à la section des conducteurs, sur chaque circuit.
- 5. La liaison équipotentielle dans les locaux contenant une baignoire ou une douche.
- 6. Les règles liées aux zones dans les locaux contenant une baignoire ou une douche.
- 7. Des matériels électriques présentant des risques de contacts directs.
- 8.1 Des matériels électriques vétustes, inadaptés à l'usage.
- 8.2 Des conducteurs non protégés mécaniquement.
- 9. Des appareils d'utilisation situés dans les parties communes et alimentés depuis la partie privative ou des appareils d'utilisation situés dans la partie privative et alimentés depuis les parties communes.
- 10. La piscine privée ou le bassin de fontaine.

E.3. Les constatations diverses concernent :

- Des installations, parties d'installations ou spécificités non couvertes par le présent diagnostic.
- Des points de contrôle n'ayant pu être vérifiés.
- Des constatations concernant l'installation électrique et/ou son environnement.

F. - Anomalies identifiées

N° Article (1)	Libellé et localisation (*) des anomalies	N° Article (2)	Libellé des mesures compensatoires (3) correctement mises en œuvre
B2.3.1 h	Au moins un dispositif de protection différentielle ne fonctionne pas pour son seuil de déclenchement. Remarques : Contrôle impossible: Tension sur le conducteur neutre ou terre ; Faire intervenir un électricien qualifié (2ème étage - Entrée avec placard)		

(1) Référence des anomalies selon la norme ou la spécification technique utilisée.

(2) Référence des mesures compensatoires selon la norme ou la spécification technique utilisée.

(3) Une mesure compensatoire est une mesure qui permet de limiter un risque de choc électrique lorsque les règles fondamentales de sécurité ne peuvent s'appliquer pleinement pour des raisons soit économiques, soit techniques, soit administratives. Le numéro d'article et le libellé de la mesure compensatoire sont indiqués en regard de l'anomalie concernée.

(*) Avertissement : la localisation des anomalies n'est pas exhaustive. Il est admis que l'opérateur de diagnostic ne procède à la localisation que d'une anomalie par point de contrôle. Toutefois, cet avertissement ne concerne pas le test de déclenchement des dispositifs différentiels.

G.1. - Informations complémentaires

Article (1)	Libellé des informations
B11 a1	L'ensemble de l'installation électrique est protégé par au moins un dispositif différentiel à haute sensibilité inf. ou égal à 30 mA.
B11 b1	L'ensemble des socles de prise de courant est de type à obturateur.
B11 c1	L'ensemble des socles de prise de courant possède un puits de 15 mm.

(1) Référence des informations complémentaires selon la norme ou la spécification technique utilisée.

G.2. - Constatations diverses

Constatation type E1. - Installations, partie d'installation ou spécificités non couvertes

E1 d) le logement étant situé dans un immeuble collectif d'habitation :

- L'installation de mise à la terre située dans les parties communes de l'immeuble collectif d'habitation (prise de terre, conducteur de terre, borne ou barrette principale de terre, liaison équipotentielle principale, conducteur principal de protection et la ou les dérivation(s) éventuelle(s) de terre situées en parties communes de l'immeuble d'habitation) : plus précisément, il n'a pas été contrôlé son existence ni ses caractéristiques

- Les parties d'installation électrique situées dans les parties communes alimentant les matériels d'utilisation placés dans la partie privative : plus précisément, il n'a pas été contrôlé l'état, l'existence de l'ensemble des mesures de protection contre les contacts indirects et surintensités appropriées

Constatation type E2. - Points de contrôle du diagnostic n'ayant pu être vérifiés

N° Article (1)	Libellé des points de contrôle n'ayant pu être vérifiés selon norme NF C 16-600 - Annexe C	Motifs
B3.3.1 b	B3 - Prise de terre et installation de mise à la terre Article : Elément constituant la prise de terre approprié	Contrôle impossible: prise de terre non visible (cette dernière est située dans les parties communes); Vérifier auprès de la copropriété l'existence d'une prise de terre.
B3.3.1 c	B3 - Prise de terre et installation de mise à la terre Article : Prises de terre multiples interconnectées même bâtiment.	Contrôle impossible: prise de terre non visible (cette dernière est située dans les parties communes); Vérifier auprès de la copropriété l'existence d'une prise de terre.

N° Article (1)	Libellé des points de contrôle n'ayant pu être vérifiés selon norme NF C 16-600 – Annexe C	Motifs
B3.3.1 d	B3 - Prise de terre et installation de mise à la terre Article : Valeur de la résistance de la prise de terre adaptée au(x) dispositif(s) différentiel(s)	Contrôle impossible: Tension sur le conducteur neutre ou terre ; Faire intervenir un électricien qualifié (2ème étage - Entrée avec placard)
B3.3.2 a	B3 - Prise de terre et installation de mise à la terre Article : Présence d'un conducteur de terre	Contrôle impossible: prise de terre non visible (cette dernière est située dans les parties communes); Vérifier auprès de la copropriété l'existence d'une prise de terre.
B3.3.2 b	B3 - Prise de terre et installation de mise à la terre Article : Section du conducteur de terre satisfaisante	Contrôle impossible: prise de terre non visible (cette dernière est située dans les parties communes); Vérifier auprès de la copropriété l'existence d'une prise de terre.
B3.3.3 a	B3 - Prise de terre et installation de mise à la terre Article : Qualité satisfaisante de la connexion du conducteur de terre, de la liaison équipotentielle principale, du conducteur principal de protection, sur la borne ou barrette de terre principale	Contrôle impossible: prise de terre non visible (cette dernière est située dans les parties communes); Vérifier auprès de la copropriété l'existence d'une prise de terre.
B3.3.4 a	B3 - Prise de terre et installation de mise à la terre Article : Connexions assurés entre les élts conducteurs et/ou canalisations métalliques et la LEP <= 2 ohms	Contrôle impossible: prise de terre non visible (cette dernière est située dans les parties communes); Vérifier auprès de la copropriété l'existence d'une prise de terre.
B3.3.4 b	B3 - Prise de terre et installation de mise à la terre Article : Section satisfaisante du conducteur de liaison équipotentielle principale	Contrôle impossible: prise de terre non visible (cette dernière est située dans les parties communes); Vérifier auprès de la copropriété l'existence d'une prise de terre.
B3.3.4 d	B3 - Prise de terre et installation de mise à la terre Article : Qualité satisfaisante des connexions visibles du conducteur de liaison équipotentielle principale sur éléments conducteurs	
B3.3.5 c	B3 - Prise de terre et installation de mise à la terre Article : Eléments constituant le conducteur principal de protection appropriés	Contrôle impossible: prise de terre non visible (cette dernière est située dans les parties communes); Vérifier auprès de la copropriété l'existence d'une prise de terre.
B3.3.5 d	B3 - Prise de terre et installation de mise à la terre Article : Continuité satisfaisante du conducteur principal de protection	Contrôle impossible: prise de terre non visible (cette dernière est située dans les parties communes); Vérifier auprès de la copropriété l'existence d'une prise de terre.
B5.3 b	B5 - Liaison équipotentielle supplémentaire (LES) dans chaque local contenant une baignoire ou une douche Article : Section satisfaisante de la partie visible du conducteur de liaison équipotentielle supplémentaire	
B5.3 d	B5 - Liaison équipotentielle supplémentaire (LES) dans chaque local contenant une baignoire ou une douche Article : Qualité satisfaisante des connexions du conducteur de la liaison équipotentielle supplémentaire aux éléments conducteurs et masses	

(1) Référence des constatations diverses selon la norme ou la spécification technique utilisée.

Constatation type E3. - Constatations concernant l'installation électrique et/ou son environnement

E3 b) Il a été détecté une tension supérieure à 50 V sur le conducteur neutre lors de l'identification du ou des conducteurs de phase ; il est recommandé de consulter un installateur électricien qualifié

H. - Identification des parties du bien (pièces et emplacements) n'ayant pu être visitées et justification :

Néant

Nota : Le présent rapport est établi par une personne dont les compétences sont certifiées par **Info-Certif - Centre Alphasys - Bâtiment K - Parc d'affaires - Espace Performance 25760 SAINT GREGOIRE** (détail sur www.info-certif.fr)

Dates de visite et d'établissement de l'état :

Visite effectuée le : **25/03/2025**

Etat rédigé à **RUEIL-MALMAISON**, le **25/03/2025**



Signature du représentant :

[Empty box for signature]

I. - Objectif des dispositions et description des risques encourus en fonction des anomalies identifiées

Correspondance avec le domaine d'anomalies (1)	Objectif des dispositions et description des risques encourus
B.1	Appareil général de commande et de protection : Cet appareil, accessible à l'intérieur du logement, permet d'interrompre, en cas d'urgence, en un lieu unique, connu et accessible, la totalité de la fourniture de l'alimentation électrique. Son absence, son inaccessibilité ou un appareil inadapté ne permet pas d'assurer cette fonction de coupure en cas de danger (risque d'électrisation, voire d'électrocution), d'incendie ou d'intervention sur l'installation électrique.
B.2	Protection différentielle à l'origine de l'installation : Ce dispositif permet de protéger les personnes contre les risques de choc électrique lors d'un défaut d'isolement sur un matériel électrique. Son absence ou son mauvais fonctionnement peut être la cause d'une électrisation, voire d'une électrocution.
B.3	Prise de terre et installation de mise à la terre : Ces éléments permettent, lors d'un défaut d'isolement sur un matériel électrique, de dévier à la terre le courant de défaut dangereux qui en résulte. L'absence de ces éléments ou leur inexistence partielle peut être la cause d'une électrisation, voire d'une électrocution.
B.4	Protection contre les surintensités : Les disjoncteurs divisionnaires ou coupe-circuits à cartouche fusible, à l'origine de chaque circuit, permettent de protéger les conducteurs et câbles électriques contre les échauffements anormaux dus aux surcharges ou courts-circuits. L'absence de ces dispositifs de protection ou leur calibre trop élevé peut être à l'origine d'incendies.
B.5	Liaison équipotentielle dans les locaux contenant une baignoire ou une douche : Elle permet d'éviter, lors d'un défaut, que le corps humain ne soit traversé par un courant électrique dangereux. Son absence privilégie, en cas de défaut, l'écoulement du courant électrique par le corps humain, ce qui peut être la cause d'une électrisation, voire d'une électrocution.
B.6	Règles liées aux zones dans les locaux contenant une baignoire ou une douche : Les règles de mise en œuvre de l'installation électrique à l'intérieur de tels locaux permettent de limiter le risque de chocs électriques, du fait de la réduction de la résistance électrique du corps humain lorsque celui-ci est mouillé ou immergé. Le non-respect de celles-ci peut être la cause d'une électrisation, voire d'une électrocution.
B.7	Matériels électriques présentant des risques de contact direct : Les matériels électriques dont des parties nues sous tension sont accessibles (matériels électriques anciens, fils électriques dénudés, bornes de connexion non placées dans une boîte équipée d'un couvercle, matériels électriques cassés...) présentent d'importants risques d'électrisation, voire d'électrocution.
B.8	Matériels électriques vétustes ou inadaptés à l'usage : Ces matériels électriques, lorsqu'ils sont trop anciens, n'assurent pas une protection satisfaisante contre l'accès aux parties nues sous tension ou ne possèdent plus un niveau d'isolement suffisant. Lorsqu'ils ne sont pas adaptés à l'usage que l'on veut en faire, ils deviennent très dangereux lors de leur utilisation. Dans les deux cas, ces matériels présentent d'importants risques d'électrisation, voire d'électrocution.
B.9	Appareils d'utilisation situés dans des parties communes et alimentés depuis les parties privatives : Lorsque l'installation électrique issue de la partie privative n'est pas mise en œuvre correctement, le contact d'une personne avec la masse d'un matériel électrique en défaut ou une partie active sous tension peut être la cause d'électrisation, voire d'électrocution.
B.10	Piscine privée ou bassin de fontaine : Les règles de mise en œuvre de l'installation électrique et des équipements associés à la piscine ou au bassin de fontaine permettent de limiter le risque de chocs électriques, du fait de la réduction de la résistance électrique du corps humain lorsque celui-ci est mouillé ou immergé. Le non-respect de celles-ci peut être la cause d'une électrisation, voire d'une électrocution.




(1) Référence des anomalies selon la norme ou spécification technique utilisée.

J. - Informations complémentaires

Correspondance avec le groupe d'informations (1)	Objectif des dispositions et description des risques encourus
B.11	Dispositif(s) différentiel(s) à haute sensibilité protégeant l'ensemble de l'installation électrique : L'objectif est d'assurer rapidement la coupure du courant de l'installation électrique ou du circuit concerné, dès l'apparition d'un courant de défaut même de faible valeur. C'est le cas notamment lors de la défaillance occasionnelle (telle que l'usure normale ou anormale des matériels, l'imprudence ou le défaut d'entretien, la rupture du conducteur de mise à la terre d'un matériel électrique) des mesures classiques de protection contre les risques d'électrisation, voire d'électrocution. Socles de prise de courant de type à obturateurs : Socles de prise de courant de type à obturateurs : l'objectif est d'éviter l'introduction, en particulier par un enfant, d'un objet dans une alvéole d'un socle de prise de courant sous tension pouvant entraîner des brûlures graves et/ ou l'électrisation, voire l'électrocution. Socles de prise de courant de type à puits : La présence d'un puits au niveau d'un socle de prise de courant évite le risque d'électrisation, voire d'électrocution, au moment de l'introduction des fiche mâles non isolées d'un cordon d'alimentation.

(1) Référence des informations complémentaires selon la norme ou spécification technique utilisée.

Annexe - Photos

	Photo du Compteur électrique
	Photo de l'appareil général de commande et de protection
	Photo du tableau de protection avec différentiels hautes sensibilités

Recommandations relevant du devoir de conseil de professionnel

Néant

Règles élémentaires de sécurité et d'usage à respecter (liste non exhaustive)

L'électricité constitue un danger invisible, inodore et silencieux et c'est pourquoi il faut être vigilant quant aux risques qu'elle occasionne (incendie, électrisation, électrocution). Restez toujours attentif à votre installation électrique, vérifiez qu'elle soit et reste en bon état.

Pour limiter les risques, il existe des moyens de prévention simples :

- Ne jamais manipuler une prise ou un fil électrique avec des mains humides
- Ne jamais tirer sur un fil électrique pour le débrancher
- Débrancher un appareil électrique avant de le nettoyer
- Ne jamais toucher les fiches métalliques d'une prise de courant
- Ne jamais manipuler un objet électrique sur un sol humide ou mouillé

Ce document vous permet de savoir si votre logement est économe en énergie et préserve le climat. Il vous donne également des pistes pour améliorer ses performances et réduire vos factures. Pour en savoir plus : <https://www.ecologie.gouv.fr/diagnostic-performance-energetique-dpe>



Adresse : 2 Parc Résidence des Annonciades (Esc. 2; Etage 2; Porte Gauche,
N° de lot: 39) 78250 MEULAN-EN-YVELINES
Type de bien : Appartement
Année de construction : 1966
Surface habitable : 58,02 m²

Performance énergétique et climatique



Le niveau de consommation énergétique dépend de l'isolation du logement et de la performance des équipements. Pour l'améliorer, voir pages 4 à 6

Ce logement émet 2 272 kg de CO₂ par an, soit l'équivalent de 11 772 km parcourus en voiture. Le niveau d'émissions dépend principalement des types d'énergies utilisées (bois, électricité, gaz, fioul, etc.)

Estimation des coûts annuels d'énergie du logement

Les coûts sont estimés en fonction des caractéristiques de votre logement et pour un chauffage standard en 5 zones climatiques (un chauffage central électrique selon le climat, voir tableau) vous pouvez voir les détails ci-dessous.



entre **1 030 €** et **1 440 €** par an

Prix moyens des énergies indexés sur les années 2021, 2022, 2023 (abonnements compris)

Comment réduire ma facture d'énergie ? Voir p.3

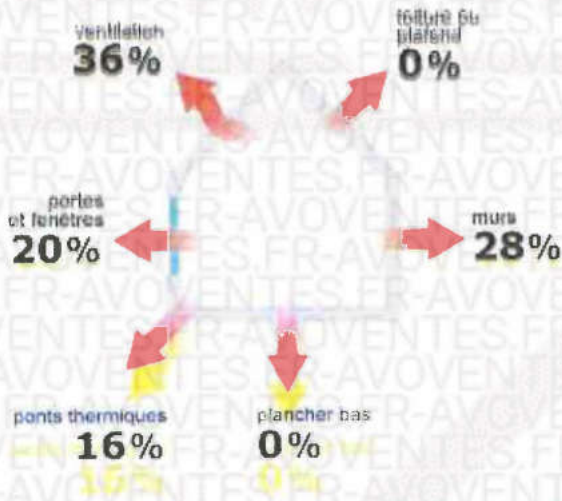
Informations diagnostiqueur

SAS SILLAGE
147, avenue Paul Doumer
92500 RUEIL-MALMAISON
tel : 01 17 14 07 90

Diagnostic : [Redacted]
Email : contact@sillage-diagnostic.fr
N° de certification : CPDI1920
Organisme de certification : I.Cert



Schéma des déperditions de chaleur



Performance de l'isolation



Système de ventilation en place



Ventilation par entrées d'air hautes et basses

Confort d'été (hors climatisation)*

Confort d'été (hors climatisation)*



Les caractéristiques de votre logement améliorant le confort d'été :



bonne inertie du logement



logement traversant

Pour améliorer le confort d'été :



Équipez les fenêtres de votre logement de volets extérieurs ou brise-soleil.

Production d'énergies renouvelables

Ce logement n'est pas encore équipé de systèmes de production d'énergie renouvelable.

Diverses solutions existent :



pompe à chaleur

panneaux solaires photovoltaïques

géothermie

chauffage au bois





chauffe-eau thermodynamique

panneaux solaires thermiques

réseau de chaleur ou de froid vertueux

*Le niveau de confort d'été présenté ici s'appuie uniquement sur les caractéristiques de votre logement (la localisation n'est pas prise en compte).

Montants et consommations annuels d'énergie

Usage	Consommation d'énergie (en kWh énergie primaire)		Frais annuels d'énergie (fourchette d'estimation*)	Répartition des dépenses
 chauffage	 Gaz Naturel	7 836 (7 836 à 8 111)	entre 750 € et 1 030 €	 73 %
 eau chaude	 Gaz Naturel	2 086 (2 086 à 2 111)	entre 200 € et 280 €	 19 %
 refroidissement				 1 %
 éclairage	 Electrique	252 (130 à 111)	entre 30 € et 50 €	 3 %
 auxiliaires	 Electrique	437 (190 à 111)	entre 50 € et 80 €	 5 %
énergie totale pour les usages recensés :		10 611 kWh (10 611 kWh à 11 111 kWh)	entre 1 030 € et 1 440 € par an	

Pour rester dans cette fourchette d'estimation, voir les recommandations d'usage ci-dessous

Conventionnellement, ces chiffres sont donnés pour une température de chauffage de 19° réduite à 16°C la nuit ou en cas d'absence du domicile, une climatisation réglée à 28° (si présence de clim), et une consommation d'eau chaude de 103ℓ par jour.

é.f. → énergie finale

* Prix moyens des énergies indexés sur les années 2021, 2022, 2023 (abonnements compris)

▲ Seules les consommations d'énergie nécessaires au chauffage, à la climatisation, à la production d'eau chaude sanitaire, à l'éclairage et aux auxiliaires (ventilateurs, pompes) sont prises en compte dans cette estimation. Les consommations liées aux autres usages (électroménager, appareils électroniques...) ne sont pas comptabilisées.

▲ Les factures réelles dépendront de nombreux facteurs : prix des énergies, météo de l'année (hiver froid ou doux...), nombre de personnes dans le logement et habitudes de vie, entretien des équipements....

Recommandations d'usage pour votre logement

Quelques gestes simples pour maîtriser votre facture d'énergie :



Température recommandée en hiver → 19°C

Chauffer à 19°C plutôt que 21°C c'est -21% sur votre facture **soit -229€ par an**

Astuces

- Diminuez le chauffage quand vous n'êtes pas là.
- Chauffez les chambres à 17° la nuit.



Si climatisation, température recommandée en été → 28°C

Astuces

- Fermez les fenêtres et volets la journée quand il fait chaud.
- Aérez votre logement la nuit.



Consommation recommandée → 103ℓ/jour d'eau chaude à 40°C

42ℓ consommés en moins par jour, c'est -22% sur votre facture **soit -67€ par an**

Astuces





- Installez des mousseurs d'eau sur les robinets et un pommeau à faible débit sur la douche.
- Réduisez la durée des douches.








En savoir plus sur les bons réflexes d'économie d'énergie :
www.faire.gouv.fr/reduire-ses-factures-energie

Voir en annexe le descriptif détaillé du logement et de ses équipements

Vue d'ensemble du logement





	description	isolation
 Murs	Mur en béton banché d'épaisseur 30 cm avec en parement pierre extérieur et un doublage rapporté (type briques plâtrières) non isolé donnant sur l'extérieur Mur en béton banché d'épaisseur ≤ 20 cm non isolé donnant sur des circulations avec ouverture directe sur l'extérieur	isolation insuffisante
 Plancher bas	Plancher lourd type entrevous terre-cuite, poutrelles béton non isolé donnant sur un local chauffé	Sans objet
 Toiture/plafond	Plafond lourd type entrevous terre-cuite, poutrelles béton non isolé donnant sur un local chauffé	Sans objet
 Portes et fenêtres	Portes-fenêtres battantes avec soupassement pvc, double vitrage avec lame d'argon 16 mm / Fenêtres battantes pvc, double vitrage avec lame d'argon 16 mm / Fenêtres oscillo-battantes pvc, double vitrage avec lame d'argon 16 mm / Fenêtres battantes pvc, triple vitrage avec lame d'argon 12 mm à isolation renforcée et volets roulants aluminium / Porte(s) bois opaque pleine	isolation satisfaisante

Vue d'ensemble des équipements

	description
 Chauffage	Chaudière individuelle gaz basse température installée à partir de 2016 avec programmeur avec réduit. Émetteur(s): radiateur bitube avec robinet thermostatique
 Eau chaude sanitaire	Combiné au système de chauffage
 Climatisation	Néant
 Ventilation	Ventilation par entrées d'air hautes et basses
 Pilotage	Avec intermittence centrale avec minimum de température

Recommandations de gestion et d'entretien des équipements

Pour maîtriser vos consommations d'énergie, la bonne gestion et l'entretien régulier des équipements de votre logement sont essentiels.

	type d'entretien
 Eclairage	Eteindre les lumières lorsque personne n'utilise la pièce.
 Isolation	Faire vérifier les isolants et les compléter tous les 20 ans.
 Radiateur	Laisser les robinets thermostatiques en position ouverte en fin de saison de chauffe. Ne jamais placer un meuble devant un émetteur de chaleur. Purger les radiateurs s'il y a de l'air.
 Ventilation	Nettoyer régulièrement les bouches. Veiller à ouvrir les fenêtres de chaque pièce très régulièrement

Selon la configuration, certaines recommandations relèvent de la copropriété ou du gestionnaire de l'immeuble.

Recommandations d'amélioration de la performance



Des travaux peuvent vous permettre d'améliorer significativement l'efficacité énergétique de votre logement et ainsi de faire des économies d'énergie, d'améliorer son confort, de le valoriser et de le rendre plus écologique. Le pack de travaux vous permet de réaliser les travaux prioritaires, et le pack d'aller vers un logement très performant.



Si vous en avez la possibilité, il est plus efficace et rentable de procéder à une rénovation globale de votre logement (voir packs de travaux + ci-dessous). La rénovation performante par étapes est aussi une alternative possible (réalisation du pack avant le pack). Faites-vous accompagner par un professionnel compétent (bureau d'études, architecte, entreprise générale de travaux, groupement d'artisans...) pour préciser votre projet et coordonner vos travaux.

1

Les travaux essentiels

Montant estimé : 2300 à 3400€

Lot

Description

Performance recommandée



Ventilation

Installer une VMC hygroréglable type B et reprise de l'étanchéité à l'air de l'enveloppe



Mur

Isolation des murs par l'intérieur.

Avant d'isoler un mur, vérifier qu'il ne présente aucune trace d'humidité.

$R > 4,5 \text{ m}^2 \cdot \text{K/W}$



Les travaux à envisager

Montant estimé : N/A

Lot

Description

Performance recommandée

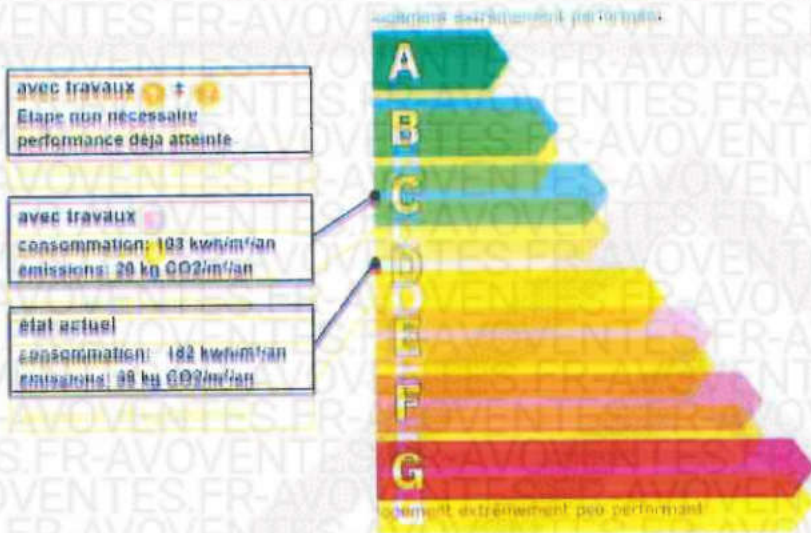
Etape non nécessaire, performance déjà atteinte

Commentaires :

Néant

Recommandations d'amélioration de la performance (suite)

Évolution de la performance après travaux



Dont émissions de gaz à effet de serre



Préparez votre projet !

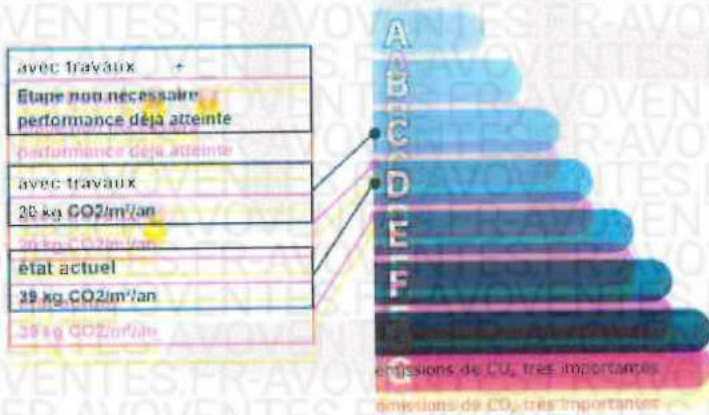
Contactez le conseiller FAIRE le plus proche de chez vous, pour des conseils gratuits et indépendants sur vos choix de travaux et d'artisan :

www.faire.fr/trouver-un-conseiller

ou 0808 800 700 (appel non gratuit)

Vous pouvez bénéficier d'aides, de primes et de subventions pour vos travaux :

www.faire.fr/aides-de-financement

Pour répondre à l'urgence climatique et environnementale, la France s'est fixée pour objectif d'ici 2050 de rénover l'ensemble des logements à un haut niveau de performance énergétique.

À court terme, la priorité est donnée à la suppression des énergies fortement émettrices de gaz à effet de serre (fioul, charbon) et à l'éradication des «passoires énergétiques» d'ici 2028.

Fiche technique du logement

Cette fiche liste les caractéristiques techniques du bien diagnostiqué renseignées par le diagnostiqueur pour obtenir les résultats présentés dans ce document. En cas de problème, contactez la personne ayant réalisé ce document ou l'organisme certificateur qui l'a certifiée (diagnostiqueurs.din.developpement-durable.gouv.fr).

Référence du logiciel utilisé : **LICIEL Diagnostics v4 [Moteur BBS Slama: 2024.6.1.0]**
 Référence du DPE : **AF2025-2118**
 Répartiteur fiscal du logement : **N/A**
 Référence de la parcelle cadastrale : **Section cadastrale AP, Parcelle(s) n° 145**
 Méthode de calcul utilisée pour l'établissement du DPE : **3CL-DPE 2021**
 Numéro d'immatriculation de la copropriété : **N/A**

Justificatifs fournis pour établir le DPE :
 Néant

Explications personnalisées sur les éléments pouvant amener à des différences entre les consommations estimées et les consommations réelles :

Les consommations de ce DPE sont calculées pour des conditions d'usage fixées (on considère que les occupants les utilisent suivant des conditions standard), et pour des conditions climatiques moyennes du lieu. Il peut donc apparaître des divergences importantes entre les factures d'énergie que vous payez et la consommation conventionnelle pour plusieurs raisons : suivant la rigueur de l'hiver ou le comportement réellement constaté des occupants, qui peuvent s'écarter fortement de celui choisi dans les conditions standard et également les frais d'énergie qui font intervenir des valeurs qui varient sensiblement dans le temps. Ce DPE utilise des valeurs qui reflètent les prix moyens des énergies que l'Observatoire de l'Énergie constate au niveau national et donc peut s'écarter du prix de votre abonnement. De plus, ce DPE a été réalisé selon une modélisation 3CL (définie par arrêté) qui est sujette à des modifications dans le temps qui peuvent également faire évoluer les résultats.

Des écarts de consommations peuvent être constatées entre la méthode utilisée (3 CL) et celle avec les factures (Réel), car la méthode 3 CL ne prend pas en compte l'utilisation et le comportement des habitants.

Généralités

donnée d'entrée	origine de la donnée	valeur renseignée
Département	Observé / mesuré	78 Yvelines
Altitude	Donnée en ligne	70 m
Type de bien	Observé / mesuré	Appartement
Année de construction	Estimé	1966
Surface de référence du logement	Observé / mesuré	58,02 m ²
Nombre de niveaux du logement	Observé / mesuré	1
Hauteur moyenne sous plafond	Observé / mesuré	2,5 m

Enveloppe

donnée d'entrée	origine de la donnée	valeur renseignée	
Mur 1 Sud	Surface du mur	Observé / mesuré	9,07 m ²
	Type d'adjacence	Observé / mesuré	l'extérieur
	Matériau mur	Observé / mesuré	Mur en béton banché
	Épaisseur mur	Observé / mesure	30 cm
	Isolation	Observé / mesuré	non
	Doublage rapporté avec lame d'air	Observé / mesuré	plus de 15mm, bois, plâtre ou brique
	Mur 2 Nord	Surface du mur	Observé / mesuré
Type d'adjacence		Observé / mesuré	l'extérieur
Matériau mur		Observé / mesuré	Mur en béton banché
Épaisseur mur		Observé / mesuré	30 cm
Isolation		Observé / mesuré	non
Murs parties communes	Doublage rapporté avec lame d'air	Observé / mesure	plus de 15mm, bois, plâtre ou brique
	Surface du mur	Observé / mesure	8,95 m ²
	Type d'adjacence	Observé / mesure	des circulations avec ouverture directe sur l'extérieur

	Surface Aiu	Observé / mesuré	26,15 m²
	Etat isolation des parois Aiu	Observé / mesuré	non isolé
	Surface Aue	Observé / mesuré	4,9 m²
	Etat isolation des parois Aue	Observé / mesuré	non isolé
	Matériau mur	Observé / mesuré	Mur en béton banché
	Epaisseur mur	Observé / mesuré	20 cm
	Isolation	Observé / mesuré	non
Plancher	Surface de plancher bas	Observé / mesuré	58,92 m²
	Type d'adjacence	Observé / mesuré	un local chauffé
	Type de pb	Observé / mesuré	Plancher lourd type entrevous terre-cuite, leotrilles béton
	Isolation: oui / non / inconnue	Observé / mesuré	non
Plafond	Surface de plancher haut	Observé / mesuré	58,02 m²
	Type d'adjacence	Observé / mesuré	un local chauffé
	Type de ph	Observé / mesuré	Plafond lourd type entrevous terre-cuite, portrelles: béton
	Isolation	Observé / mesuré	non
Fenêtre 1 Sud	Surface de baies	Observé / mesuré	1,89 m²
	Placement	Observé / mesuré	Mur 1 Sud
	Orientation des baies	Observé / mesuré	Sud
	Inclinaison vitrage	Observé / mesuré	vertical
	Type ouverture	Observé / mesuré	Fenêtres battantes
	Type menuiserie	Observé / mesuré	PVC
	Type de vitrage	Observé / mesuré	double vitrage
	Epaisseur lame air	Observé / mesuré	16 mm
	Présence couche peu émissive	Observé / mesuré	non
	Gaz de remplissage	Observé / mesuré	Argon / Krypton
	Positionnement de la menuiserie	Observé / mesuré	au nu intérieur
	Largeur du dormant menuiserie	Observé / mesuré	Lp: 5 cm
	Type de masques proches	Observé / mesuré	Absence de masque proche
	Type de masques lointains	Observé / mesuré	Absence de masque lointain
Fenêtre 2 Nord	Surface de baies	Observé / mesuré	2,57 m²
	Placement	Observé / mesuré	Mur 2 Nord
	Orientation des baies	Observé / mesuré	Nord
	Inclinaison vitrage	Observé / mesuré	vertical
	Type ouverture	Observé / mesuré	Fenêtres oscillo-battantes
	Type menuiserie	Observé / mesuré	PVC
	Type de vitrage	Observé / mesuré	double vitrage
	Epaisseur lame air	Observé / mesuré	16 mm
	Présence couche peu émissive	Observé / mesuré	non
	Gaz de remplissage	Observé / mesuré	Argon / Krypton
	Positionnement de la menuiserie	Observé / mesuré	au nu intérieur
	Largeur du dormant menuiserie	Observé / mesuré	Lp: 5 cm
	Type de masques proches	Observé / mesuré	Absence de masque proche
	Type de masques lointains	Observé / mesuré	Absence de masque lointain
Fenêtre 3 Nord	Surface de baies	Observé / mesuré	1,89 m²
	Placement	Observé / mesuré	Mur 2 Nord
	Orientation des baies	Observé / mesuré	Nord
	Inclinaison vitrage	Observé / mesuré	vertical
	Type ouverture	Observé / mesuré	Fenêtres battantes
	Type menuiserie	Observé / mesuré	PVC
Type de vitrage	Observé / mesuré	triple vitrage	
Epaisseur lame air	Observé / mesuré	12 mm	

Porte-fenêtre Sud

Présence couche peu émissive	Observé / mesuré	oui
Gaz de remplissage	Observé / mesuré	Argon / Krypton
Positionnement de la menuiserie	Observé / mesuré	au nu intérieur
Largeur du dormant menuiserie	Observé / mesuré	Lp: 5 cm
Type volets	Observé / mesuré	Volets roulants aluminium
Type de masques proches	Observé / mesuré	Absence de masque proche
Type de masques lointains	Observé / mesuré	Absence de masque lointain
Surface de baies	Observé / mesuré	5,52 m ²
Placement	Observé / mesuré	Mur 1 Sud
Orientation des baies	Observé / mesuré	Sud
Inclinaison vitrage	Observé / mesuré	vertical
Type ouverture	Observé / mesuré	Portes-fenêtres battantes avec soubassement
Type menuiserie	Observé / mesuré	PVC
Type de vitrage	Observé / mesuré	double vitrage
Epaisseur lame air	Observé / mesuré	16 mm
Présence couche peu émissive	Observé / mesuré	non
Gaz de remplissage	Observé / mesuré	Argon / Krypton
Positionnement de la menuiserie	Observé / mesuré	au nu intérieur
Largeur du dormant menuiserie	Observé / mesuré	Lp: 5 cm
Type de masques proches	Observé / mesuré	Baie en fond de balcon
Avancée l (profondeur des masques proches)	Observé / mesuré	< 1m
Type de masques lointains	Observé / mesuré	Absence de masque lointain
Surface de porte	Observé / mesuré	1,68 m ²
Placement	Observé / mesuré	Murs parties communes
Type d'adjacence	Observé / mesuré	des circulations avec ouverture directe sur l'extérieur
Surface Aiu	Observé / mesuré	26,15 m ²
Etat isolation des parois Aiu	Observé / mesuré	non isolé

Porte

Surface Aue	Observé / mesuré	4,9 m ²
Etat isolation des parois Aue	Observé / mesuré	non isolé
Nature de la menuiserie	Observé / mesuré	Porte simple en bois
Type de porte	Observé / mesuré	Porte opaque pleine
Présence de joints d'étanchéité	Observé / mesuré	non
Positionnement de la menuiserie	Observé / mesuré	au nu intérieur
Largeur du dormant menuiserie	Observé / mesuré	Lp: 5 cm
Type de pont thermique	Observé / mesuré	Mur 1 Sud / Porte-fenêtre Sud
Type isolation	Observé / mesuré	non isolé

Pont Thermique 1

Longueur du PT	Observé / mesuré	9,4 m
Largeur du dormant menuiserie Lp	Observé / mesuré	Lp: 5 cm
Position menuiseries	Observé / mesuré	au nu intérieur
Type de pont thermique	Observé / mesuré	Mur 1 Sud / Fenêtre 1 Sud
Type isolation	Observé / mesuré	non isolé

Pont Thermique 2

Longueur du PT	Observé / mesuré	5,5 m
Largeur du dormant menuiserie Lp	Observé / mesuré	Lp: 5 cm
Position menuiseries	Observé / mesuré	au nu intérieur
Type de pont thermique	Observé / mesuré	Mur 2 Nord / Fenêtre 2 Nord
Type isolation	Observé / mesuré	non isolé





Pont Thermique 3

Longueur du PT	Observé / mesuré	9,1 m
Largeur du dormant menuiserie Lp	Observé / mesuré	Lp: 5 cm
Position menuiseries	Observé / mesuré	au nu intérieur

Pont Thermique 4	Type de pont thermique	Observé / mesuré	Mur 2 Nord / Fenêtre 3 Nord
	Type isolation	Observé / mesuré	non isolé
	Longueur du PT	Observé / mesuré	5,5 m
	Largeur du dormant menuiserie Lp	Observé / mesuré	10,5 cm
	Position menuiseries	Observé / mesuré	au nu intérieur
Pont Thermique 5	Type PT	Observé / mesuré	Mur 1 Sud / Plafond
	Type isolation	Observé / mesuré	non isolé / non isolé
	Longueur du PT	Observé / mesuré	6,9 m
Pont Thermique 6	Type PT	Observé / mesuré	Mur 1 Sud / Plancher
	Type isolation	Observé / mesuré	non isolé / non isolé
	Longueur du PT	Observé / mesuré	5,6 m
Pont Thermique 7	Type PT	Observé / mesuré	Mur 2 Nord / Plafond
	Type isolation	Observé / mesuré	non isolé / non isolé
	Longueur du PT	Observé / mesuré	6,8 m
Pont Thermique 8	Type PT	Observé / mesuré	Mur 2 Nord / Plancher
	Type isolation	Observé / mesuré	non isolé / non isolé
	Longueur du PT	Observé / mesuré	6,8 m

Systèmes

donnée d'entrée		origine de la donnée	valeur renseignée
Ventilation	Type de ventilation	Observé / mesuré	Ventilation par entrées d'air hautes et basses
	Façades exposées	Observé / mesuré	plusieurs
	Logement Traversant	Observé / mesuré	oui
	Type d'installation de chauffage	Observé / mesuré	Installation de chauffage simple
Chauffage	Nombre de niveaux desservis	Observé / mesuré	2
	Type générateur	Observé / mesuré	Gaz Naturel - Chaudière gaz basse température installée à partir de 2016
	Année installation générateur	Observé / mesuré	2021
	Energie utilisée	Observé / mesuré	Gaz Naturel
	Cper (présence d'une ventouse)	Observé / mesuré	non
	Pn générateur	Observé / mesuré	24 kW
	Présence d'une veilleuse	Observé / mesuré	non
	Chaudière murale	Observé / mesuré	oui
	Présence d'une régulation/Ajust,T° Fonctionnement	Observé / mesuré	non
	Présence ventilateur / dispositif circulation air dans circuit combustion	Observé / mesuré	non
	Type émetteur	Observé / mesuré	Radiateur bitube avec robinet thermostatique
	Température de distribution	Observé / mesuré	inférieure à 65°C
	Année installation émetteur	Observé / mesuré	2021 (estimée en fonction de la marque et du modèle)
	Type de chauffage	Observé / mesuré	central
	Equipement intermittence	Observé / mesuré	Avec intermittence centrale avec minimum de température
Nombre de niveaux desservis	Observé / mesuré	1	
Eau chaude sanitaire	Type générateur	Observé / mesuré	Gaz Naturel - Chaudière gaz basse température installée à partir de 2016
	Année installation générateur	Observé / mesuré	2021
	Energie utilisée	Observé / mesuré	Gaz Naturel
	Type production ECS	Observé / mesuré	Chauffage et ECS
	Présence d'une veilleuse	Observé / mesuré	non
	Chaudière murale	Observé / mesuré	oui
	Présence d'une régulation/Ajust,T° Fonctionnement	Observé / mesuré	non

Présence ventilateur / dispositif circulation air dans circuit combustion	 Observé / mesuré	non
Pn	 Observé / mesuré	24 kW
Type de distribution	 Observé / mesuré	production en volume habitable alimentant des pièces contiguës
Type de production	 Observé / mesuré	instantanée

Références réglementaires utilisées :

Article L134-4-2 du CCH, décret n° 2011-807 du 5 juillet 2011, arrêtés du 31 mars 2021, 8 octobre 2021 et du 17 juin 2021 relatif à la transmission des diagnostics de performance énergétique à l'Agence de l'environnement et de la maîtrise de l'énergie et relatif à l'utilisation réglementaire des logiciels pour l'élaboration des diagnostics de performance énergétique, 5 juillet 2024, décret 2020-1610, 2020-1609, 2006-1114, 2008-1175 ; Ordonnance 2005-655 art L271-4 à 6 ; Loi 2004-1334 art L134-1 à 5 ; décret 2006-1147 art R.134-1 à 5 du CCH et loi grenelle 2 n°2010-786 du juillet 2010.

Notes : Le présent rapport est établi par une personne dont les compétences sont certifiées par I.Cert - Centre Alphasis - Bâtiment K - Parc d'affaires - Espace Performance 35760 SAINT GREGOIRE (détail sur www.info-certif.fr)

Etat des risques et pollutions

aléas naturels, miniers ou technologiques, sismicité, potentiel radon et sols pollués

Cet état est établi sur la base des informations mises à disposition par arrêté préfectoral

n° SIDPC / 2021-025

du 22/06/2021

mis à jour le

Adresse de l'immeuble

2 Parc Résidentiel des Annonciades

78250 - MEULAN

Situation de l'immeuble au regard d'un plan de prévention des risques naturels (PPRN)

> L'immeuble est situé dans le périmètre d'un PPR N	oui	X	non
précrit	anticipé	approuvé	
Si oui, les risques naturels pris en considération sont liés à :	date	05/08/1986	
inondation	Mouvement de terrain		
		X	
> L'immeuble est concerné par des prescriptions de travaux dans le règlement du PPRN	oui	non	X
Si oui, les travaux prescrits ont été réalisés	oui	non	

Situation de l'immeuble au regard d'un plan de prévention des risques miniers (PPRM)

> L'immeuble est situé dans le périmètre d'un PPR M	oui	non	X
précrit	anticipé	approuvé	
Si oui, les risques naturels pris en considération sont liés à :	date		
Mouvement de terrain			
> L'immeuble est concerné par des prescriptions de travaux dans le règlement du ou des PPR miniers	oui	non	X
Si oui, les travaux prescrits par le règlement du ou des PPR naturels ont été réalisés	oui	non	

Situation de l'immeuble au regard d'un plan de prévention des risques technologiques (PPRT)

> L'immeuble est situé dans le périmètre d'étude d'un PPR T prescrit et non encore approuvé	oui	non	X
effet thermique	effet thermique	effet de surpression	
> L'immeuble est situé dans le périmètre d'exposition aux risques d'un PPR T approuvé	oui	non	X
> L'immeuble est situé en secteur d'expropriation ou de délaissement	oui	non	X
> L'immeuble est situé en zone de prescription	oui	non	X
Si la transaction concerne un logement, les travaux prescrits ont été réalisés	oui	non	
Si la transaction concerne un logement, les travaux prescrits ont été réalisés	oui	non	
Si la transaction ne concerne pas un logement, l'information sur le type de risques auxquels l'immeuble est exposé ainsi que leur gravité, probabilité et cinétique, est jointe à l'acte de vente ou au contrat de location	oui	non	

Situation de l'immeuble au regard du risque recul du trait de côte

> L'immeuble est situé dans une zone exposée au recul du trait de côte	oui	non	X
Si oui, exposition à l'horizon des	30 ans	100 ans	

Situation de l'immeuble au regard du zonage sismique réglementaire

> L'immeuble est situé dans une commune de sismicité	zone 3 - modérée	zone 4 - moyenne	zone 5 - forte
	zone 1 - très faible	zone 2 - faible	zone 3 - modérée

Situation de l'immeuble au regard du zonage réglementaire à potentiel radon

> L'immeuble se situe dans une commune à potentiel radon classée en niveau 3	oui	non	X
--	-----	-----	---

Information relative à la pollution des sols

> Le terrain est situé en secteur d'information sur les sols (SIS)	oui	non	X
--	-----	-----	---

Situation de l'immeuble au regard de l'Obligation Légale de Débroussaillage (OLD)

> L'immeuble se situe dans une zone soumise à l'Obligation Légale de Débroussaillage	oui	non	X
--	-----	-----	---

Situation de l'immeuble au regard du plan d'exposition au bruit (PEB)

> L'immeuble est situé dans le périmètre d'un PEB	non	zone D	zone C	zone B	zone A
		faible	modérée	forte	très forte

Information relative aux sinistres indemnisés par l'assurance suite à une catastrophe Naturelle/Minière/Technologique

> L'information est mentionnée dans l'acte de vente	oui	non
---	-----	-----

Documents/dossiers de référence

Localisation de l'immeuble

Extraits des documents de référence permettant la localisation de l'immeuble au regard des risques pris en compte

Extrait cartographique du PPR : Plan de surfaces submersibles

Extrait cartographique du PPR : Inondation de la Seine et l'Oise

Extrait cartographique du PPR : Mouvement de terrain

Extrait cartographique du Plan d'Exposition au Bruit

Date / Lieu

25/03/2025

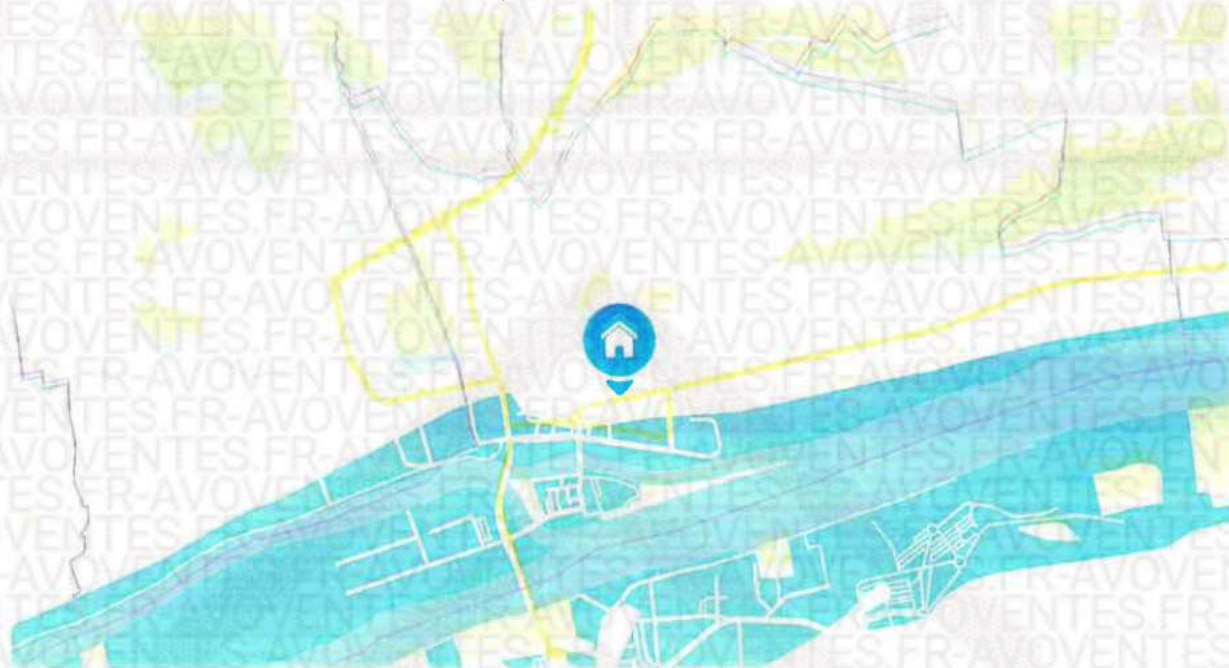
MEULAN

Information sur les risques naturels, miniers ou technologiques, la sismicité, le potentiel radon, les pollutions de sols, pour en savoir plus... consultez le site Internet : www.gis.risques.gouv.fr

**ETAT DES SERVITUDES 'RISQUES' ET D'INFORMATION SUR LES SOLS
ANCIENNEMENT " ETAT DES RISQUES NATURELS, MINIERES ET TECHNOLOGIQUES "**
En application des articles L.125-5, L.125-6 et L.125-7 du Code de l'environnement

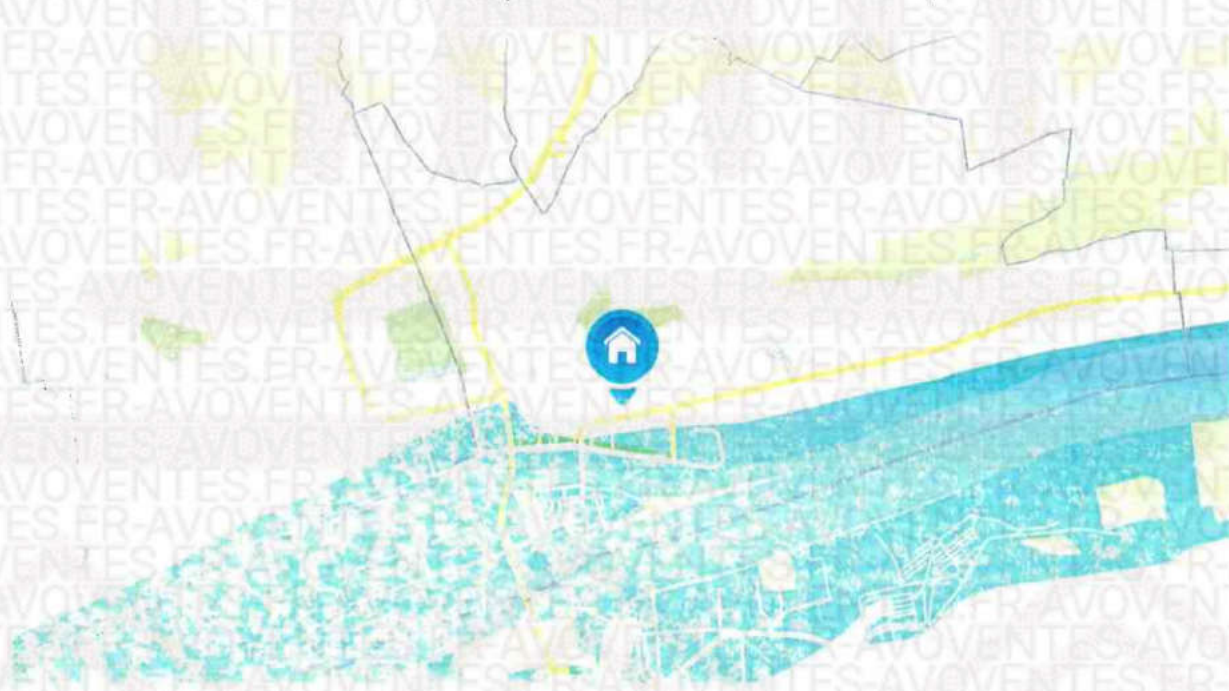
Extrait cartographique du PPR : Plan de surfaces submersibles

Le bien immobilier n'est pas situé à l'intérieur d'une zone à risques



Extrait cartographique du PPR : Inondation de la Seine et l'Oise

Le bien immobilier n'est pas situé à l'intérieur d'une zone à risques



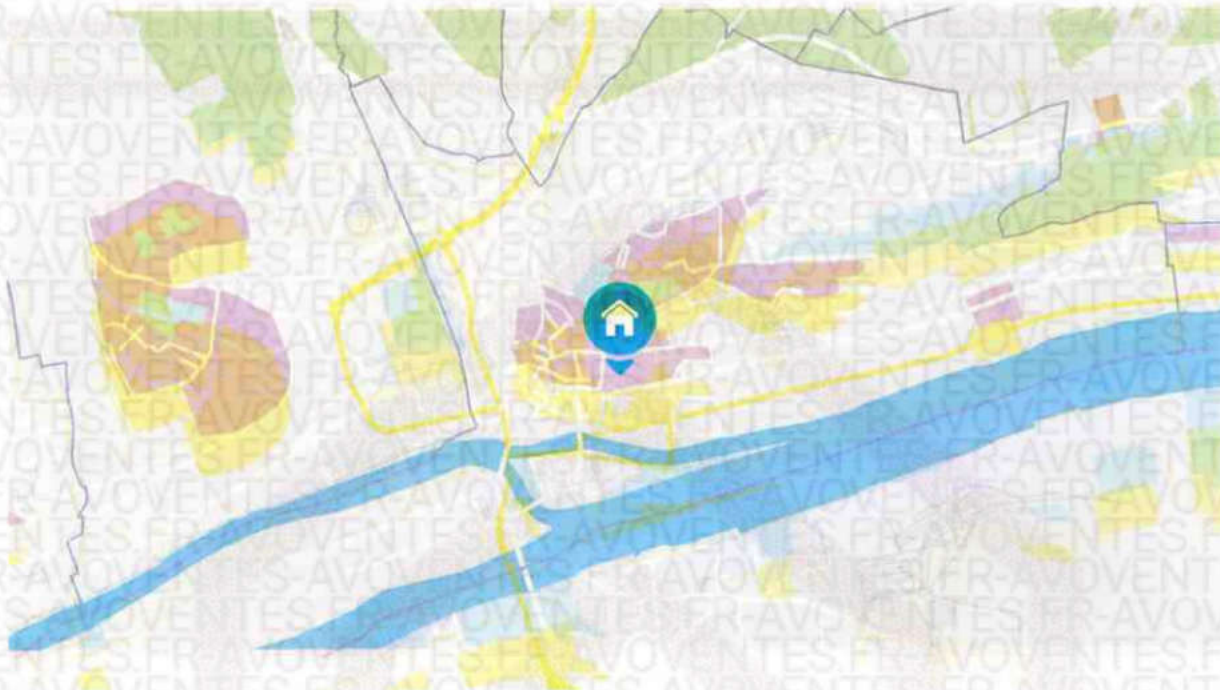
ETAT DES SERVITUDES 'RISQUES' ET D'INFORMATION SUR LES SOLS

ANCIENNEMENT " ETAT DES RISQUES NATURELS, MINIERES ET TECHNOLOGIQUES "

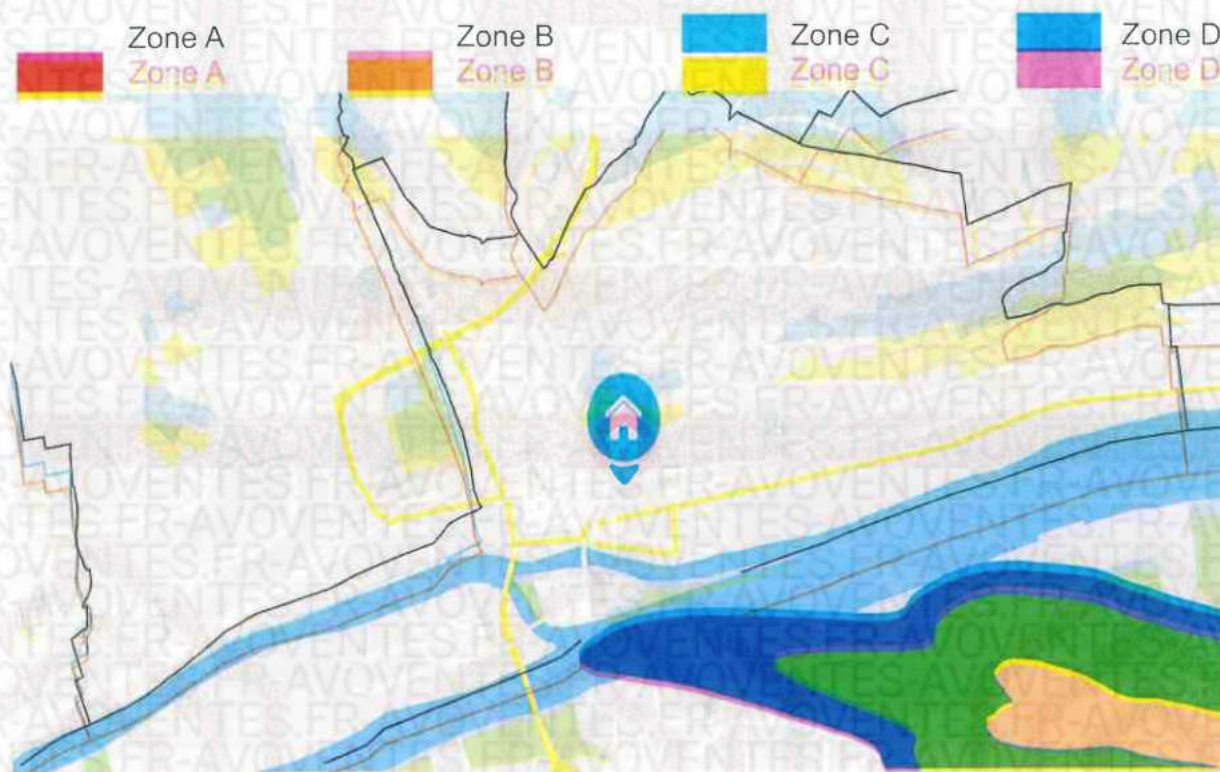
En application des articles L.125-5, L.125-6 et L.125-7 du Code de l'environnement

Extrait cartographique du PPR : Mouvement de terrain

Le bien immobilier est situé à l'intérieur d'une zone à risques



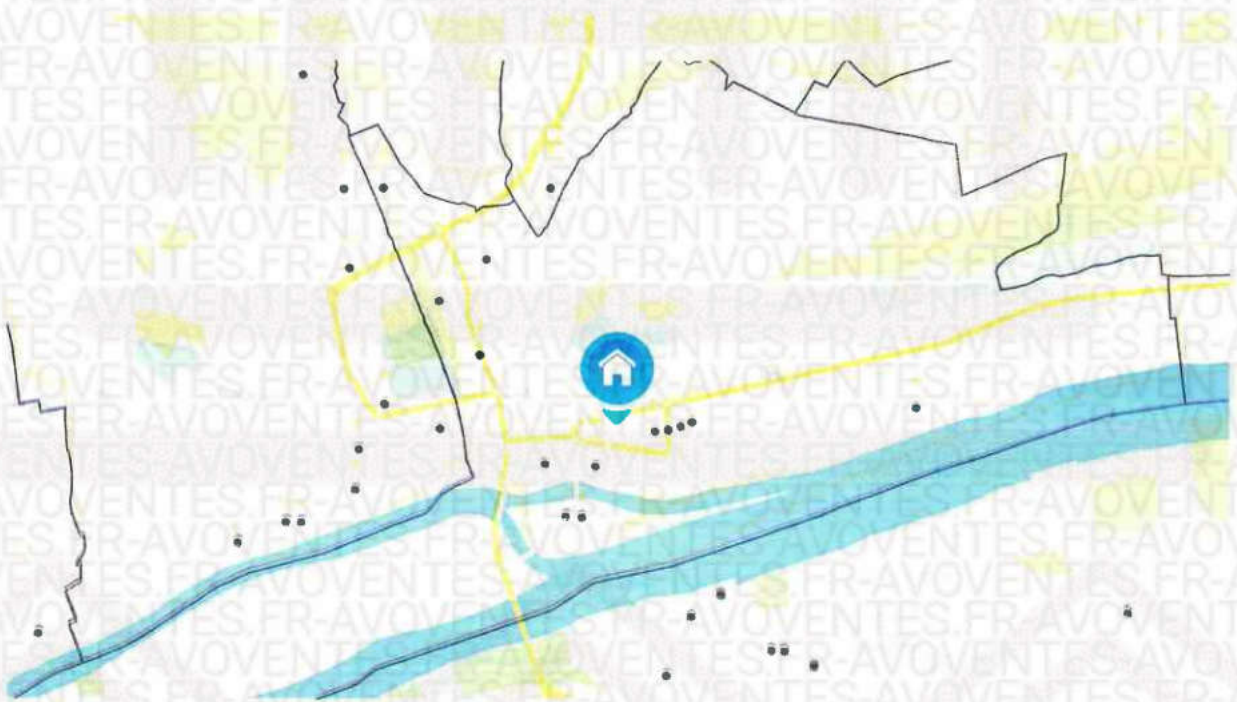
Extrait cartographique du Plan d'Exposition au Bruit



Extrait cartographique du secteur d'information sur les sols (SIS)



**Extrait cartographique de l'inventaire BASIAS des anciens sites industriels
et activités de services**

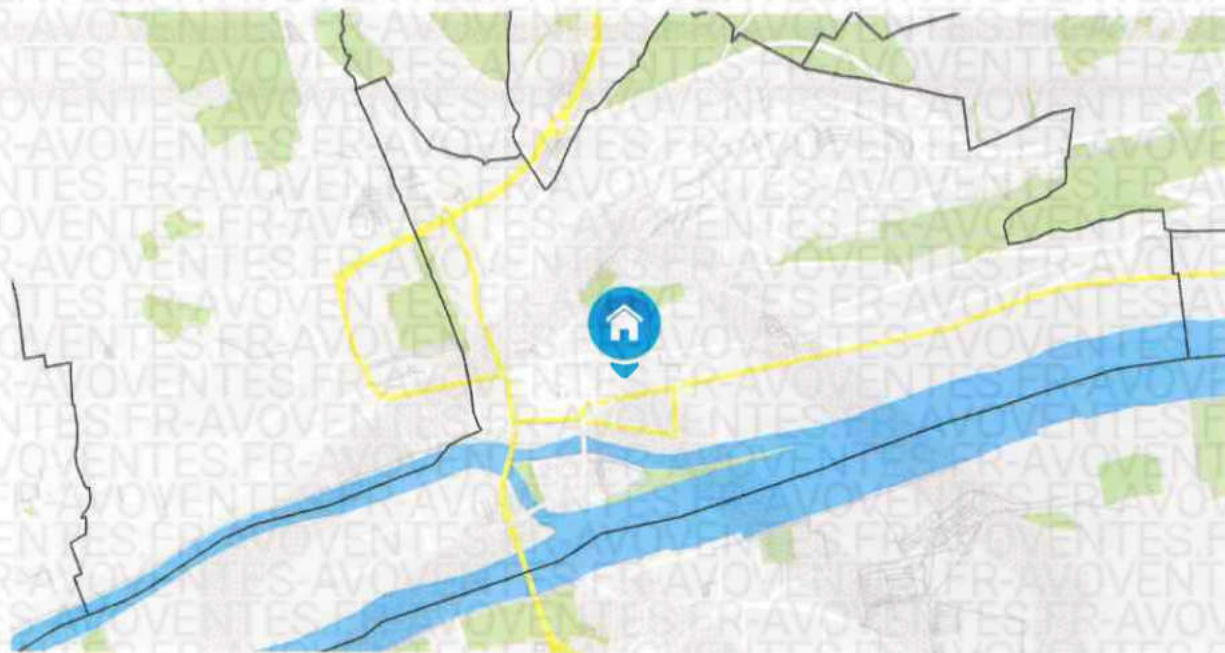


ETAT DES SERVITUDES 'RISQUES' ET D'INFORMATION SUR LES SOLS

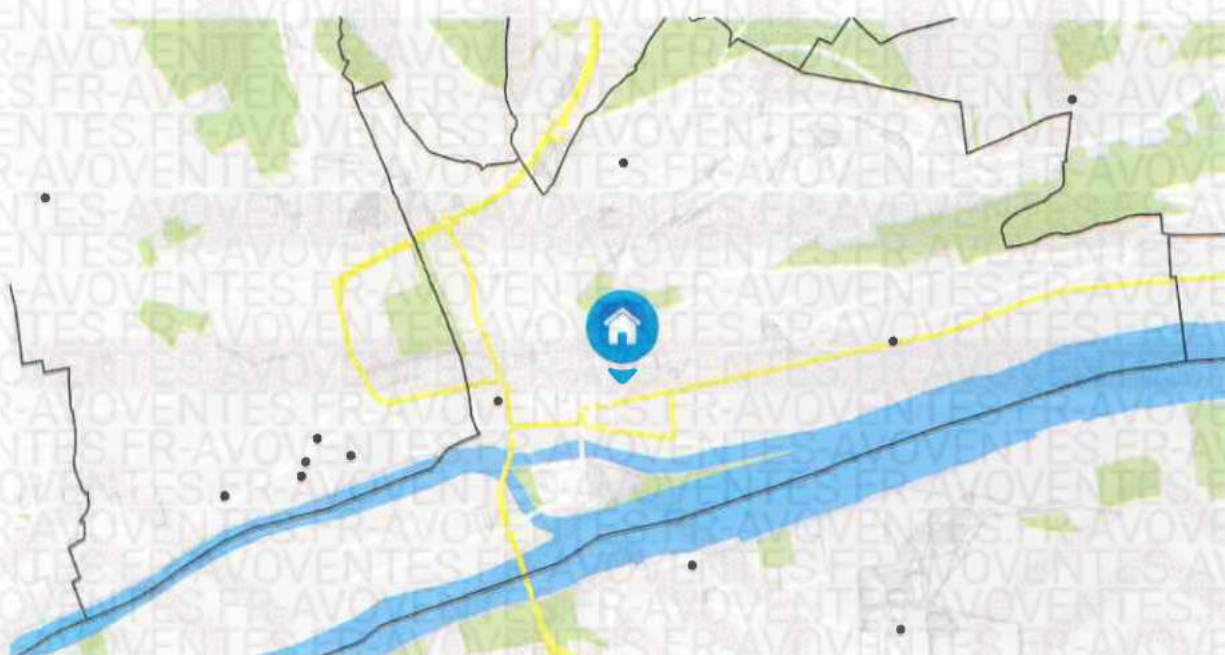
ANCIENNEMENT " ETAT DES RISQUES NATURELS, MINIERS ET TECHNOLOGIQUES "

En application des articles L.125-5, L.125-6 et L.125-7 du Code de l'environnement

Extrait cartographique des sites pollués appelant une action des pouvoirs publics à titre curatif ou préventif (BASOL)



Extrait cartographique de la base des installations classées soumises à autorisation ou à enregistrement (ICPE)



ETAT DES SERVITUDES 'RISQUES' ET D'INFORMATION SUR LES SOLS

ANCIENNEMENT " ETAT DES RISQUES NATURELS, MINIERS ET TECHNOLOGIQUES "

En application des articles L.125-5, L.125-6 et L.125-7 du Code de l'environnement

Situation du Risque de Pollution des Sols

dans un rayon de 500m autour de votre bien

Type	Identifiant	Nom et/ou activité	Distance
BASIAS	IDF7801256		469 m
BASIAS	IDF7801257		288 m
BASIAS	IDF7801260		210 m
BASIAS	IDF7801263		281 m
BASIAS	IDF7801264		358 m
BASIAS	IDF7801265		457 m
BASIAS	IDF7801261		234 m
BASIAS	IDF7801262		258 m
BASIAS	IDF7801267		453 m
ICPE	0006509097		458 m

2 Parc Residentiel des Annonciades

78250 - MEULAN

ETAT DES SERVITUDES 'RISQUES' ET D'INFORMATION SUR LES SOLS

ANCIENNEMENT " ETAT DES RISQUES NATURELS, MINIERS ET TECHNOLOGIQUES "

En application des articles L.125-5, L.125-6 et L.125-7 du Code de l'environnement

Déclaration des sinistres indemnisés

en date du 25/03/2025 sur la commune de MEULAN

Type de catastrophe	Début	Fin	Publication	J.O.	Indemnisation
Inondations, coulées de boue et mouvements de terrain	25/12/1999	29/12/1999	29/12/1999	30/12/1999	<input type="checkbox"/>
Inondations et coulées de boue	17/01/1995	05/02/1995	20/04/1995	06/05/1995	<input type="checkbox"/>
Mouvements de terrain différentiels consécutifs à la sécheresse et à la réhydratation des sols	01/05/1989	30/11/1997	15/07/1998	29/07/1998	<input type="checkbox"/>
Inondations, coulées de boue et mouvements de terrain	25/12/1999	29/12/1999	29/12/1999	30/12/1999	<input type="checkbox"/>
Inondations et coulées de boue	25/03/2001	27/03/2001	03/12/2001	19/12/2001	<input type="checkbox"/>
Mouvements de terrain différentiels consécutifs à la sécheresse et à la réhydratation des sols	01/01/2004	31/03/2004	20/02/2008	22/02/2008	<input type="checkbox"/>
Mouvements de terrain différentiels consécutifs à la sécheresse et à la réhydratation des sols	01/07/2004	30/09/2004	20/02/2008	22/02/2008	<input type="checkbox"/>
Mouvements de terrain différentiels consécutifs à la sécheresse et à la réhydratation des sols	01/01/2005	31/03/2005	20/02/2008	22/02/2008	<input type="checkbox"/>
Mouvements de terrain différentiels consécutifs à la sécheresse et à la réhydratation des sols	01/07/2005	30/09/2005	20/02/2008	22/02/2008	<input type="checkbox"/>
Mouvements de terrain différentiels consécutifs à la sécheresse et à la réhydratation des sols	01/12/1997	31/12/2002	18/04/2008	23/04/2008	<input type="checkbox"/>
Mouvements de terrain différentiels consécutifs à la sécheresse et à la réhydratation des sols	01/01/2006	31/03/2006	18/04/2008	23/04/2008	<input type="checkbox"/>
Mouvements de terrain différentiels consécutifs à la sécheresse et à la réhydratation des sols	01/03/1996	31/12/1998	16/04/1999	02/05/1999	<input type="checkbox"/>
Inondations, coulées de boue et mouvements de terrain	25/12/1999	29/12/1999	29/12/1999	30/12/1999	<input type="checkbox"/>
Inondations et coulées de boue	25/03/2001	27/03/2001	27/04/2001	28/04/2001	<input type="checkbox"/>
Mouvements de terrain différentiels consécutifs à la sécheresse et à la réhydratation des sols	01/01/1996	28/02/1996	27/12/2001	18/01/2002	<input type="checkbox"/>
Inondations et coulées de boue	02/10/2007	02/10/2007	10/01/2008	13/01/2008	<input type="checkbox"/>
Mouvements de terrain différentiels consécutifs à la sécheresse et à la réhydratation des sols	01/04/2011	30/06/2011	18/10/2012	21/10/2012	<input type="checkbox"/>
Inondations et coulées de boue	09/04/1983	27/04/1983	21/06/1983	24/06/1983	<input type="checkbox"/>
Inondations et coulées de boue	05/08/1994	05/08/1994	12/01/1995	31/01/1995	<input type="checkbox"/>
Inondations et coulées de boue	17/01/1995	05/02/1995	20/04/1995	06/05/1995	<input type="checkbox"/>
Inondations, coulées de boue et mouvements de terrain	25/12/1999	29/12/1999	29/12/1999	30/12/1999	<input type="checkbox"/>
Inondations et coulées de boue	25/03/2001	29/03/2001	19/07/2001	29/07/2001	<input type="checkbox"/>

ETAT DES SERVITUDES 'RISQUES' ET D'INFORMATION SUR LES SOLS

ANCIENNEMENT " ETAT DES RISQUES NATURELS, MINIERES ET TECHNOLOGIQUES "

En application des articles L.125-5, L.125-6 et L.125-7 du Code de l'environnement

Déclaration des sinistres indemnisés

en date du 25/03/2025 sur la commune de MEULAN

Type de catastrophe	Début	Fin	Publication	J.O.	Indemnisation
Inondations et coulées de boue	02/10/2007	02/10/2007	10/01/2008	13/01/2008	
Inondations, coulées de boue et glissements de terrain	19/05/1985	19/05/1985	15/07/1985	27/07/1985	
Inondations, coulées de boue et mouvements de terrain	25/12/1999	29/12/1999	29/12/1999	30/12/1999	
Inondations et coulées de boue	02/12/2000	02/12/2000	19/07/2001	29/07/2001	
Inondations, coulées de boue et mouvements de terrain	25/12/1999	29/12/1999	29/12/1999	30/12/1999	

Cochez la case si, à votre connaissance, l'immeuble a fait l'objet d'indemnisations suite à des dommages consécutifs à chacun des évènements

Etabli le : 25/03/2025



Arrêté SIDPC n° 2021- 025 relatif à l'information des acquéreurs et des locataires de biens immobiliers sur les risques naturels et technologiques majeurs (IAL).

Le Préfet des Yvelines,
Officier de la Légion d'honneur,

Vu le code général des collectivités territoriales ;

Vu le code de l'environnement, notamment les articles L.125-5, R.125-11, R.125-23 à R.125-27 relatifs à l'information des acquéreurs et locataires de biens immobiliers sur les risques naturels et technologiques, R.563-2 à R.563-8, D.563-8-1 relatifs à la prévention du risque sismique ;

Vu le code de la construction et de l'habitation, notamment ses articles L.271-4, L.271-5 et R.111-38 ;

Vu le décret n° 2004-374 du 29 avril 2004 (modifié) relatif aux pouvoirs des préfets, à l'organisation et à l'action des services de l'État dans les régions et les départements ;

Vu l'arrêté préfectoral BDSC 2018-24 du 12 février 2019 relatif à l'information des acquéreurs et des locataires de biens immobiliers sur les risques naturels et technologiques majeurs ;

Vu le décret du 4 avril 2018 portant nomination de [REDACTED] en qualité de Préfet des Yvelines ;

Vu le décret du 27 mai 2020 portant nomination de [REDACTED] sous-préfet, directeur de cabinet du préfet des Yvelines ;

Vu l'arrêté préfectoral n°78-2020-09-02-003 du 1^{er} mars 2021 donnant délégation de signature à [REDACTED] sous-préfet, directeur de cabinet du préfet des Yvelines ;

Sur proposition de Monsieur le sous-préfet, directeur de cabinet ;

Arrête :

Article 1^{er} :

L'obligation d'information prévue aux I et II de l'article L. 125-5 du Code de l'environnement s'applique dans chacune des communes dont la liste est fixée en annexe 1 du présent arrêté.

Article 2 :

En application de l'article L.125-2 ou de l'article L.145-2 du code des assurances et du IV de l'article L.125-5 du code de l'environnement, le vendeur ou le bailleur est tenu d'informer par écrit l'acquéreur de tout bien ayant fait l'objet d'un arrêté portant constatation de l'état de catastrophe naturelle. Cette liste est consultable pour chaque commune sur le site des services de l'État : <http://www.georisques.gouv.fr/>

Article 3 :

L'arrêté préfectoral BDSC 2018-24 du 12 février 2019 est abrogé.

Article 4 :

Une copie du présent arrêté accompagnée du lien permettant d'accéder à l'Information des acquéreurs et des locataires (IAL) est adressée aux maires des communes du département et à la chambre départementale des notaires.

Le présent arrêté et son annexe seront affichés dans les mairies du département des Yvelines pendant un mois et publiés au recueil des actes administratifs de la préfecture des Yvelines.

La mention de l'arrêté ainsi que ses modalités de consultation seront insérées dans le journal Le Parisien.

Les dispositions du présent arrêté entrent en vigueur à compter de sa parution au recueil des actes administratifs.

Article 5 :

Monsieur le sous-préfet, directeur de cabinet du préfet des Yvelines, Monsieur le secrétaire général de la préfecture des Yvelines, Messieurs les sous-préfets des arrondissements de Saint-Germain-En-Laye et de Mantes-La-Jolie, Madame la sous-préfète de l'arrondissement de Rambouillet, Madame la directrice départementale des territoires, Madame la directrice régionale et interdépartementale de l'environnement, de l'aménagement et des transports d'Île-de-France, Mesdames et Messieurs les maires des Yvelines, sont chargés chacun en ce qui le concerne de l'exécution du présent arrêté qui sera publié au recueil des actes administratifs et accessible sur le site internet de la préfecture des Yvelines.

Fait à Versailles, le **22 JUIN 2021**

Pour le préfet et par délégation,
le sous-préfet, directeur de cabinet,






PREFECTURE DES YVELINES

Informations sur les risques naturels et technologiques majeurs

Commune de MEULAN

pour l'application des I, II de l'article L 125-5 du code de l'environnement

1. Annexe à l'arrêté préfectoral

N° 2006 - 03

du 25 janvier 2006

2. Situation de la commune au regard d'un ou plusieurs plans de prévention de risques naturels prévisibles [PPRn]

La commune est située dans le périmètre d'un PPR naturel : **OUI**

Inondation PPR approuvé le 30/06/2007

Inondation PPR prescrit le 28/07/1998

Inondation PSS approuvé le 08/02/1991

Inondation R111_3 approuvé le 01/08/1990

Mouvement de terrain R111_3 approuvé le 05/08/1986

Les documents de référence sont :

- D D R M consultable sur Internet
- PPR Inondation PSS Inondation R111_3 Inondation R111_3 Mouvement de terrain disponible à la mairie de MEULAN

3. Situation de la commune au regard d'un plan de prévention de risques technologiques [PPR t]

La commune est située dans le périmètre d'un PPR technologique : **NON**

4. Situation de la commune au regard du zonage réglementaire pour la prise en compte de la sismicité en application du décret 91-461 du 14 mai 1991 modifié relatif à la prévention du risque sismique

La commune est située dans une zone de sismicité : **NON**

5. Cartographie

extraits de documents ou de dossiers permettant la localisation des immeubles au regard des risques pris en compte

maître d'ouvrage
préfecture des Yvelines



**information des acquéreurs et des locataires
de biens immobiliers
sur les risques naturels et technologiques majeurs
département des Yvelines**

édition dt : 30/06/2007

LÉGENDE

Risques naturels :

PPRI approuvé, PPRI prescrit ou article R111.3 du code de l'urbanisme

Périmètre de risque d'inondation

PPRn approuvé, PPRI prescrit ou article R111.3 du code de l'urbanisme

Périmètre de risque de mouvement de terrain

Limites :



Départementale



Communale



Commune concernée

Sources des données :

- PPRI de la Seine/B 111.3 : BBE78, SMS, BBAF78

- PPRn : DRIE-IdF

Fond de plan numérique : copyright Scan25® et BD Cartho®, IGN

Avertissement :

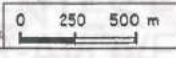
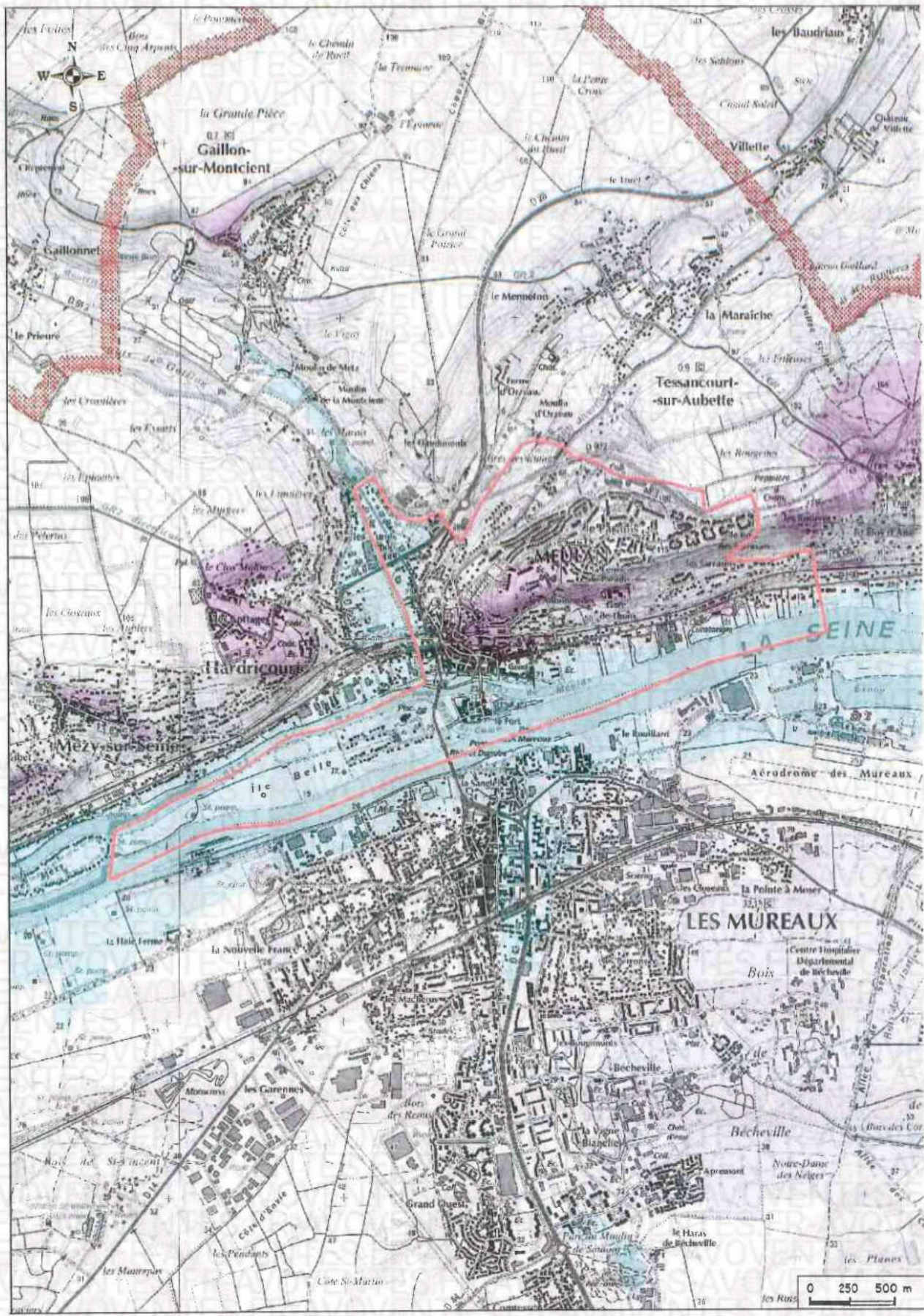
Ce document d'information n'a pas de valeur juridique. Il ne peut être opposable aux tiers, ni se substituer aux réglementations en vigueur. Il est évolutif et sera mis à jour en fonction de l'état des connaissances des risques majeurs.

commune de MEULAN
cartographie des risques naturels prévisibles

échelle : 1/25,000^e

maître d'œuvre





Votre Assurance

▶ RCE PRESTATAIRES



Assurance et Banque

ATTESTATION

SAS SILLAGE
147 AV PAUL DOUMER
92500 RUEIL MALMAISON FR

COURTIER

PROTEXI ASSURANCES

CABINET DOMBLIDES ET DE SOUYS
293 COURS DE LA SOMME
33800 BORDEAUX
Tél : 05 56 92 71 77
Portefeuille : 0113312120

Vos références :

Contrat n° 11199937804

Client n° 0824454820

AXA France IARD, atteste que :

SAS SILLAGE
147 AV PAUL DOUMER
92500 RUEIL MALMAISON

est titulaire d'un contrat d'assurance **N° 11199937804** ayant pris effet le **01/01/2024**.

Le présent contrat garantit la, ou les, activité(s) suivante(s) :

DIAGNOSTICS TECHNIQUES IMMOBILIERS SELON ACTIVITES C DECRITES EN ANNEXE
PLAN PLURIANNUEL DE TRAVAUX, ET SON PROJET (PPPT/PPT)

La présente attestation, qui ne peut engager l'Assureur au-delà des limites et conditions du contrat en cours d'établissement auquel elle se réfère, est délivrée sous réserve de la régularisation de celui-ci.

La présente attestation est valable pour la période du **01/01/2025** au **01/01/2026** sous réserve des possibilités de suspension ou de résiliation en cours d'année d'assurance pour les cas prévus par le Code des Assurances ou le contrat.

Fait à PARIS le 19 décembre 2023

Pour la société :

1D052620231219

AXA France IARD SA
AXA France IARD SA

Société anonyme au capital de 214 799 030 Euros

Siège social : 313, Terrasses de l'Arche - 92727 Nanterre Cedex 722 057 460 R.C.S. Nanterre

Entreprise régie par le Code des assurances - TVA Intracommunautaire n° FR 14 722 057 460

Opérations d'assurances exonérées de TVA - art. 261-C CGI - sauf pour les garanties portées par AXA Assistance

1/Erre

Montant des garanties et des franchises

Les montants d'indemnisation et les franchises sont fixés par sinistre, sauf lorsque la mention « par année d'assurance » figure au tableau ci-dessous.

Lorsque le montant de la garantie est fixé par année d'assurance, il s'entend quel que soit le nombre de sinistres touchant une même année d'assurance. Il s'épuise au fur et à mesure des règlements effectués.

Lorsqu'un même sinistre met en jeu simultanément différentes garanties, l'engagement maximum de l'assureur n'excède pas, pour l'ensemble des dommages, le plus élevé des montants prévus pour ces garanties » ainsi qu'il est précisé à l'article 5.3 des conditions générales.

NATURE DES GARANTIES	LIMITES DES GARANTIES	FRANCHISES par sinistre
Tous dommages corporels, matériels et immatériels consécutifs confondus (autres que ceux visés au paragraphe « Autres garanties » ci-après)	9.000.000 € par année d'assurance	
Dont :		NEANT
• Dommages corporels	9.000.000 € par année d'assurance	380 €
• Dommages matériels et immatériels consécutifs confondus	1.200.000 € par année d'assurance	10 % Mini : 400 € Maxi : 2.500 €
• Dommages immatériels non consécutifs	150.000 € par année d'assurance	10 % Mini : 400 € Maxi : 2.500 €
• Dommages aux biens confiés (selon extension aux conditions particulières)	150.000 € par sinistre	
Autres garanties :		
Faute inexcusable (dommages corporels) (Article 3.1 des conditions générales)	2.000.000 € par année d'assurance dont 1.000.000 € par sinistre	380 €
Tous dommages relevant d'une obligation d'assurance	1.500.000 € par année d'assurance dont 800.000 € par sinistre	10 % Mini : 400 € Maxi : 2.500 €
Les risques environnementaux (Article 3.4 des conditions générales) : Atteinte à l'environnement accidentelle tous dommages confondus dont : Le préjudice écologique (y compris les frais de prévention) et responsabilité environnementale	1.000.000 € par année d'assurance 100.000 € par année d'assurance	400 € 400 €
Défense (Article 4 des conditions générales)	Inclus dans la garantie mise en jeu	Selon la franchise de la garantie mise en jeu
Recours (Article 4 des conditions générales)	20.000 € par litige	Seuil d'intervention : 380 €

AXA France IARD SA

Société anonyme au capital de 214 799 030 Euros
Siège social : 313, Terrasses de l'Arche - 92727 Nanterre Cedex 722.057.460 R.C.S. Nanterre
Entreprise régie par le Code des assurances - TVA intracommunautaire n° FR 14 722 057 460
Opérations d'assurances exonérées de TVA - art. 261-C CGI - sauf pour les garanties portées par AXA Assistance



ANNEXE- ACTIVITES C

- Le Constat des Risques d'Exposition au Plomb (CREP),
- Le Diagnostic de Risque d'Intoxication au Plomb dans les Peintures (DRIPP)
- L'état mentionnant la présence ou l'absence de matériaux contenant de l'amiante,
- Le dossier Technique Amiante (DTA),
- Le Diagnostic Amiante avant Vente, avant Location,
- Le contrôle périodique de l'état de conservation des Matériaux et Produits Contenant de l'Amiante (MPCA),
- Le Dossier Amiante Partie Privative (DAPP),
- L'état relatif à la présence de Termites,
- L'état parasite (Mérules, Vrillettes, Lyctus),
- Information sur la présence de Mèreule (Loi Alur),
- Le diagnostic Légionelle,
- L'état de l'installation intérieure de gaz, dont ERP,
- L'état de l'installation intérieure d'électricité, dont ERP,
- La vérification initiale, et périodique gaz/électricité,
- Diagnostic assainissement collectif et non collectif,
- Le diagnostic humidité,
- La vérification de la conformité du logement aux normes de décence, et de salubrité,
- Le diagnostic accessibilité handicapé,
- Le diagnostic de la performance numérique (DPN),
- Le diagnostic Eco Prêt, Prêt à Taux Zéro, Prêt Conventionné : normes d'habitabilité,
- Le diagnostic Loi Boutin, Loi Scellier, Loi Carrez, les Constats de ROBIEN,
- Le mesurage de la surface habitable, et d'habitabilité, et PTZ,
- l'Etat des Servitudes, Risques et d'Information sur les Sols (ESRIS),
- L'état des Risques et Pollution ERP,
- Le Diagnostic de Performance Energétique (DPE), et sa Mention,
- L'Audit Energétique Réglementaire, y compris Qualification 8731,
- La Réalisation de bilans thermiques par infiltrométrie et/ou thermographie infrarouge,
- La mesure de la perméabilité des réseaux aérauliques,
- Les Mesures in-situ du niveau d'isolation thermique,
- L'Etude Thermique RT 2012/RE 2020, Neuf et bâtiments existants,
- La délivrance de l'attestation de la réglementation thermique RT-2012/2020,



ANNEXE- ACTIVITES C

- Qualification 8711 : Mise en place d'un système de mesure, et réalisation des mesures de perméabilité à l'air des enveloppes de bâtiment,
- Qualification 8721 : Mise en place d'un système de mesure, et réalisation des mesures de perméabilité à l'air des réseaux aérauliques
- Qualification 8741 : Vérifications ; et Mesures des systèmes de ventilation ; Activités de vérification, de mesures des performances et exigences pour les système de ventilation mécanique dans le résidentiel dans le neuf selon le protocole Ventilation RE 2020,
- Le Diagnostic immobilier de la Conformité, et son Attestation, à la Réglementation Environnementale RE 2020,
- L'Attestation fin de travaux RT2012 / RE2020
- L'étude thermique réglementaire RT 2005/2012/2020,et bâtiments existants,
- L'Analyse du Cycle Vie du Bâtiment (ACV),
- Les Etats des Lieux : Locatif , celui relatif à la conformité aux normes d'habitabilité dans le cadre de l'établissement d'un prêt, L' Etat de conformité aux normes et critères de décences du logement, y compris la visite virtuelle 360°,
- L'Assistance à la réception de logement ,
- Le Certificat de Luminosité,
- Le Diagnostic et Certificat de Décence et Salubrité, son Constat,
- L'Assistance relative à l'Autorisation préalable et à la Déclaration de Location, ainsi qu'au Permis de Diviser,
- L'Assistance à la mise en place de l'Encadrement des Loyers selon la Loi Elan,
 - Le formateur, l'examineur, le certificateur diagnostic,
 - L'Expertise en matière d'assurance pour le compte des assurés, près les Tribunaux, et Judiciaire,
 - La détection, de l'humidité, et des fuites d'eau non destructive,
 - Le diagnostic sécurité piscine,
 - Le diagnostic Acoustique, Contrôles et Attestations,
 - La recherche de plomb avant travaux ou démolition,
 - Le diagnostic plomb dans l'eau, métaux lourds
 - Le contrôle visuel après travaux plomb,
 - Le conseil en économie et maîtrise de l'énergie à L'EXCLUSION DE TOUTES PRECONISATIONS DE TRAVAUX,
 - Le diagnostic ascenseur,



ANNEXE- ACTIVITES C

- Le Diagnostic contrôle de sécurité des Aires de Jeux,
- Le Diagnostic et le certificat de conformité des travaux de réhabilitation dans le cadre de l'investissement locatif dans l'ancien,
- Le Diagnostic Pathologie des bâtiments, après examen technique,
- L'expertise en estimation de valeur vénale et locative, expertise amiable,
- Le Diagnostic Mâchefer avant travaux et démolition,
- L'Assistance, le Conseil, le Contrôle, la Certification de la mise en place de la modélisation numérique du bâtiment (BIM),
- La Recherche des Métaux Lourds,
- Le Diagnostic dans le cadre du classement en meublé,
- Le Conseil et l'Assistance à l'adaptation du Logement au Vieillessement et la Dépendance,
- L'Audit Energétique Mention,
- Le diagnostic Radon,
- Le diagnostic Géothermie G,
- Le Diagnostic Acoustique
- Le diagnostic amiante avant travaux/démolition, sans préconisation de travaux
- Le diagnostic de repérage de l'amiante sur les navires, et sur les matériels roulants ferroviaires,
- Le contrôle visuel après travaux de désamiantage,
- L'évaluation Périodique de l'état de conservation des MPCA,
- Le contrôle de la qualité de l'air, de la concentration en fibre d'amiante dans l'air ; mesure d'empoussièrement,
- Le Contrôle des VLEP, Plomb, Silice, Amiante,
- Le Dossier Technique Amiante DTA, le Repérage liste A et B , en ERP, en IGH, et tout autre site,
- Le diagnostic Monoxyde de Carbone,
- Le diagnostic et le conseil relatifs à la gestion des Produits, Equipements, Matériaux, et des Déchets issus de la démolition ou de la rénovation des bâtiments dans le cadre de la mise en place d'une économie circulaire (PEMD 2022),
- Le diagnostic de la pollution des sols,
- Fourniture et/ou pose de détecteurs de fumée (DAAF), et leur vérification
- Diagnostic Voiries -Amiante-HAP-Silice,
- Contrôle des installations électriques par thermographie infrarouge selon spécification APSAD D19,



ANNEXE- ACTIVITES C

- Contrôle des installation et équipement incendie,
- Contrôle initial et périodique des installations d'électricité, de gaz, des engins de levage et de chantier,
- Le Diagnostic Technique Global (DTG),
- Le Document d'Evaluation Unique des Risques d'Entreprise (DUER) pour le compte des syndics et gestionnaires d'immeuble,
- La réalisation de l'état descriptif de division, millième-tantième, ses diagnostics dont Loi SRU, et ses attestations,
- Le contrôle des travaux d'isolation des combles,
- L'état des risques et des pollutions, ceux liés à l'environnement pour les aléas naturels, miniers, ou technologiques, sismicité, potentiel radon et pollution,
- Les Diagnostics de conformité de matériels de radio protection PCR,
- Missions d'Expert en Rénovation Energétique ERE,
- Le Diagnostic pour les missions de dépôt de Permis de Travaux, Etude de faisabilité pour le compte de promoteur immobilier,
- Les Fans Tests, Test par infiltrométrie des installations soumises à l'extinction automatique à Gaz IEAG, norme ISO 14520.
- L'Audit Environnemental et Energétique RE 2020, inclus les bâtiments existants,
- Le Conseil et l'Assistance Administrative, Juridique et Financière à la Rénovation Energétique des bâtiments.
- Le Diagnostic et le Contrôle des équipements et installations Sécurité Incendie (SSI),

DEMEURE EXCLUE TOUTE PRESTATION RELEVANT DE L'OBLIGATION D'ASSURANCE DECENNALE, DE BUREAU D'ETUDES ET D'ACTIVITE RELEVANT D'UNE AUTRE PROFESSION REGLEMENTEE.

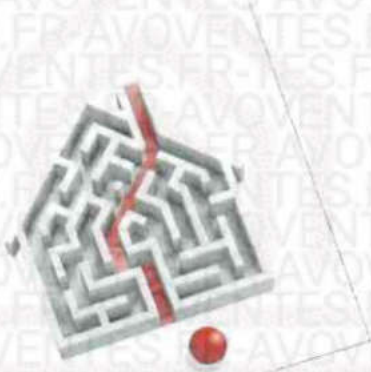
ATTESTATION SUR L'HONNEUR

Président de la société SILLAGE, atteste sur l'honneur que la dite société, pour la période allant du 1^{er} janvier 2025 au 31 décembre 2025 est en situation régulière au regard des articles L. 271-6 du code de la construction et de l'habitation et qu'elle dispose des moyens en matériel et en personnel nécessaires à l'établissement des états, constats et diagnostics composant le Dossier de Diagnostics Techniques mentionné à l'article L.271-4 du code de la construction et de l'habitation, et plus particulièrement :

- que les documents « *constat des risques d'expositions au plomb, état mentionnant la présence ou l'absence de matériaux ou produits contenant de l'amiante, état relatif à la présence de termites dans le bâtiment, état de l'installation intérieure de gaz, diagnostic de performance énergétique, état de l'installation intérieure d'électricité » du 1 de l'article L.271-4 du code de la construction et de l'habitation, sont établis par des personnes certifiées par un organisme accrédité dans le domaine de la construction,*
- que ces dites personnes disposent d'une organisation et de moyens appropriés,
- que ces dites personnes n'ont aucun lien de nature à porter atteinte à leurs impartialités et à leurs indépendances ni avec le propriétaire ou son mandataire qui fait appel à elles, ni avec une entreprise pouvant réaliser des travaux sur les ouvrages, installations ou équipements pour lesquels il leurs sont demandés d'établir l'un des documents cité au premier point,
- que la société a souscrit une assurance dont le montant de la garantie est de 2.000.000 euros par sinistre et par assuré.

Fait à Rueil-Malmaison le 1er janvier 2025





Certificat de compétences Diagnosticueur Immobilier

N° CPDI1920 Version 012

Je soussignée

Directrice Générale d'I.Cert, atteste que :

Est certifié(e) selon le référentiel I.Cert en vigueur (CPE DI DR o6 (cycle de 7 ans)), dispositif de certification de personnes réalisant des diagnostics immobiliers pour les missions suivantes :

Amiante avec mention	Amiante Avec Mention (1) Date d'effet : 28/09/2022 - Date d'expiration : 27/09/2029
Amiante sans mention	Amiante Sans Mention (1) Date d'effet : 28/09/2022 - Date d'expiration : 27/09/2029
Electricité	Etat de l'installation intérieure électrique (1) Date d'effet : 05/04/2024 - Date d'expiration : 04/04/2031
Energie avec mention	Energie avec mention (1) Date d'effet : 09/11/2022 - Date d'expiration : 08/11/2029
Energie sans mention	Energie sans mention (1) Date d'effet : 09/11/2022 - Date d'expiration : 08/11/2029
Gaz	Etat de l'installation intérieure gaz (1) Date d'effet : 09/10/2022 - Date d'expiration : 08/10/2029
Plomb	Plomb : Constat du risque d'exposition au plomb (1) Date d'effet : 28/09/2022 - Date d'expiration : 27/09/2029
Termites	Etat relatif à la présence de termites dans le bâtiment - France métropolitaine (1) Date d'effet : 09/11/2022 - Date d'expiration : 08/11/2029

En foi de quoi ce certificat est délivré, pour valoir et servir ce que de droit.

Ce certificat n'implique qu'une présomption de certification. Sa validité peut être vérifiée à l'adresse <https://www.icert.fr/liste-des-certifiees/>

Valide à partir du 05/04/2024.

[1] Arrêté du 24 décembre 2021 définissant les critères de certification des opérateurs de diagnostic technique et des organismes de formation et d'accréditation des organismes de certification



Certification de personnes
Diagnosticueur
Portée disponible sur www.icert.fr

Parc d'Affaires, Espace Performance – Bât K – 35760 Saint-Grégoire

