

Annexes

État des risques et pollutions (ERP)

Référence : A-2026-02-010

Réalisé par

@AVOVENTES.FR

Date de réalisation : 7 février 2026 (Valable 6 mois)

Selon les informations mises à disposition par arrêté préfectoral :
N° 2020063-0003 du 3 mars 2020

Références du bien

Adresse du bien

Rue Louis Pasteur
29140 Rosporden

Référence(s) cadastrale(s):

AH0225

ERP établi selon les parcelles localisées au cadastre.

Vendeur

@AVOVENTES.FR

Acquéreur



Synthèses

A ce jour, la commune est soumise à l'obligation d'Information Acquéreur Locataire (IAL). Une déclaration de sinistre indemnisé est nécessaire.

Etat des Risques et Pollutions (ERP)						
Votre commune				Votre immeuble		
Type	Nature du risque	Etat de la procédure	Date	Concerné	Travaux	Réf.
PPRI	Inondation	approuvé	06/03/2019	non	non	
PPRI	Effet thermique Muc brûle	approuvé	28/12/2011	non	non	
PPRI	Effet de surpression Muc brûle	approuvé	28/12/2011	non	non	
Sté chr	Pollution des sels	approuvé	21/06/2019	non		
Périmètre d'application d'une Obligation Légale de Débroussaillage				non		
Zonage de sismicité : 2 - Faible ⁽²⁾				oui		
Zonage du potentiel radon : 3 - Significatif ⁽³⁾				oui		
Commune non concernée par la démarche d'étude du risque lié au recul du trait de côte.						



Etat des risques approfondi (Synthèse Risque Argile / ENSA / ERPS)	Concerné	Détails
Zonage du retrait-gonflement des argiles	Non	Aleas Faibles
Plan d'Exposition au Bruit ⁽⁴⁾	Non	
Basias, Basol, Icpe	Oui	15 sites * à - de 500 mètres

* Ce chiffre ne comprend pas les sites non localisés de la commune.

(1) Secteur d'Information sur les Sols.







(2) Zonage sismique de la France d'après l'annexe des articles R563-1 à 8 du Code de l'Environnement modifiés par les Décrets n°2010-1254 et n°2010-1255 du 22 octobre 2010 ainsi que par l'Arrêté du 22 octobre 2010 (nouvelles règles de construction parasismique - EUROCODE 8).

(3) Situation de l'immeuble au regard des zones à potentiel radon du territoire français définies à l'article R.1333-29 du code de la santé publique modifié par le Décret n°2018-434 du 4 juin 2018, délimitées par l'Arrêté interministériel du 27 juin 2018.

(4) Information cartographique consultable en mairie et en ligne à l'adresse suivante : <https://www.geoportail.gouv.fr/donnees/plan-dexposition-au-bruit-peb>

Attention, les informations contenues dans le second tableau de synthèse ci-dessus sont données à titre informatif. Pour plus de détails vous pouvez commander un Etat des risques approfondi.

Attention, les informations contenues dans ce tableau de synthèse sont données à titre informatif et ne sont pas détaillées dans ce document.

Etat des risques complémentaires (Géorisques)			
	Risques	Concerné	Détails
 Inondation	TRI : Territoire à Risque important d'Inondation	Non	-
	AZI : Atlas des Zones Inondables	Oui	Présence d'un AZI sur la commune sans plus d'informations sur l'exposition du bien.
	PAPI : Programmes d'actions de Prévention des Inondations	Oui	Présence d'un PAPI sur la commune sans plus d'informations sur l'exposition du bien.
	Remontées de nappes	Oui	Zones potentiellement sujettes aux inondations de cave, fiabilité FAIBLE (dans un rayon de 500 mètres).
	 Installation nucléaire	Non	-
	 Mouvement de terrain	Non	-
 Pollution des sols, des eaux ou de l'air	BASOL : Sites pollués ou potentiellement pollués	Oui	Le bien se situe dans un rayon de 500 mètres d'un ou plusieurs sites identifiés.
	BASIAS : Sites industriels et activités de service	Oui	Le bien se situe dans un rayon de 500 mètres d'un ou plusieurs sites identifiés.
	ICPE : Installations industrielles	Oui	Le bien se situe dans un rayon de 1000 mètres d'une ou plusieurs installations identifiées.
	 Cavités souterraines	Non	-
	 Canalisation TMD	Non	-

Source des données : <https://www.georisques.gouv.fr/>

État des Risques et Pollutions

Cet état, à remplir par le vendeur ou le bailleur, est destiné à être joint en annexe d'un contrat de vente ou de location d'un bien immobilier et à être remis, dès la première visite, au potentiel acquéreur par le vendeur ou au potentiel locataire par le bailleur. Il doit dater de moins de 6 mois et être actualisé, si nécessaire, lors de l'établissement de la promesse de vente, du contrat préliminaire, de l'acte authentique ou du contrat de bail.

Situation du bien immobilier (bâti ou non bâti) Document réalisé le : 07/02/2026

Parcelle(s) : AH0225
Rue Louis Pasteur 29140 Rospenden

Situation de l'immeuble au regard de plans de prévention des risques naturels [PPRn]

L'immeuble est situé dans le périmètre d'un PPRn prescrit oui non

L'immeuble est situé dans le périmètre d'un PPRn appliqué par anticipation oui non

L'immeuble est situé dans le périmètre d'un PPRn approuvé oui non

Les risques naturels pris en compte sont liés à : (les risques grisés ne font pas l'objet d'une procédure PPR sur la commune)

Inondation Crue torrentielle Remontée de nappe Submersion marine Avalanche

Mouvement de terrain Mvt terrain-Sécheresse Séisme Cyclone Eruption volcanique

Feu de forêt autre

L'immeuble est concerné par des prescriptions de travaux dans le règlement du ou des PPRn oui non

si oui, les travaux prescrits par le règlement du PPR naturel ont été réalisés oui non

Situation de l'immeuble au regard de plans de prévention des risques miniers [PPRm]

L'immeuble est situé dans le périmètre d'un PPRm prescrit oui non

L'immeuble est situé dans le périmètre d'un PPRm appliqué par anticipation oui non

L'immeuble est situé dans le périmètre d'un PPRm approuvé oui non

Les risques miniers pris en compte sont liés à : (les risques grisés ne font pas l'objet d'une procédure PPR sur la commune)

Risque miniers Affaissement Effondrement Tassement Emission de gaz

Pollution des sols Pollution des eaux autre

L'immeuble est concerné par des prescriptions de travaux dans le règlement du ou des PPRm oui non

si oui, les travaux prescrits par le règlement du PPR miniers ont été réalisés oui non

Situation de l'immeuble au regard de plans de prévention des risques technologiques [PPRT]

L'immeuble est situé dans le périmètre d'un PPRt approuvé oui non

L'immeuble est situé dans le périmètre d'un PPRt prescrit oui non

Les risques technologiques pris en compte sont liés à : (les risques grisés ne font pas l'objet d'une procédure PPR sur la commune)

Risque Industriel Effet thermique Effet de surpression Effet toxique Projection

L'immeuble est situé en secteur d'expropriation ou de délaissement oui non

L'immeuble est situé en zone de prescription oui non

Si la transaction concerne un logement, les travaux prescrits ont été réalisés oui non

Si la transaction ne concerne pas un logement, l'information sur le type de risques auxquels l'immeuble est exposé ainsi que leur gravité, probabilité et cinétique, est jointe à l'acte de vente ou au contrat de location* oui non

*Information à compléter par le vendeur / bailleur, disponible auprès de la Préfecture

Situation de l'immeuble au regard du zonage sismique réglementaire

L'immeuble est situé dans une zone de sismicité classée en : zone 1 zone 2 zone 3 zone 4 zone 5

Très faible Faible Modérée Moyenne Forte

Situation de l'immeuble au regard du zonage réglementaire à potentiel radon

L'immeuble se situe dans une zone à potentiel radon : zone 1 zone 2 zone 3

Faible Faible avec facteur de transfert Significatif

Information relative aux sinistres indemnisés par l'assurance suite à une catastrophe N/M/T (catastrophe naturelle, minière ou technologique)

L'immeuble a donné lieu au versement d'une indemnité à la suite d'une catastrophe N/M/T* oui non

*Information à compléter par le vendeur / bailleur

Information relative à la pollution des sols

L'immeuble est situé dans un Secteur d'Information sur les Sols (SIS) oui non

Selon les informations mises à disposition par l'annexe préfectorale 2019172-0002 du 21/06/2019 portant création des SIS dans le département

Situation de l'immeuble au regard du recul du trait de côte (RTC)

L'immeuble est situé sur une commune concernée par le recul du trait de côte et listée par décret oui non

L'immeuble est situé dans une zone exposée au recul du trait de côte identifiée par un document d'urbanisme : oui, à horizon d'exposition de 0 à 30 ans oui, à horizon d'exposition de 30 à 100 ans non zonage indisponible

L'immeuble est concerné par des prescriptions applicables à cette zone oui non

L'immeuble est concerné par une obligation de démolition et de remise en état à réaliser oui non

*Information à compléter par le vendeur / bailleur

Situation de l'immeuble au regard de l'obligation légale de débroussaillage (OLD)

L'immeuble se situe dans un périmètre d'application d'une Obligation Légale de Débroussaillage oui non

L'immeuble est concerné par une obligation légale de débroussailler oui non

Parties concernées

Vendeur : à le

Acquéreur : à le

Attention ! S'ils n'impliquent pas d'obligation ou d'interdiction réglementaire particuliers, les alicis connus ou privilégiés qui peuvent être signalés dans les divers documents d'information préventive et concerner le bien immobilier, ne sont pas mentionnés par cet état.

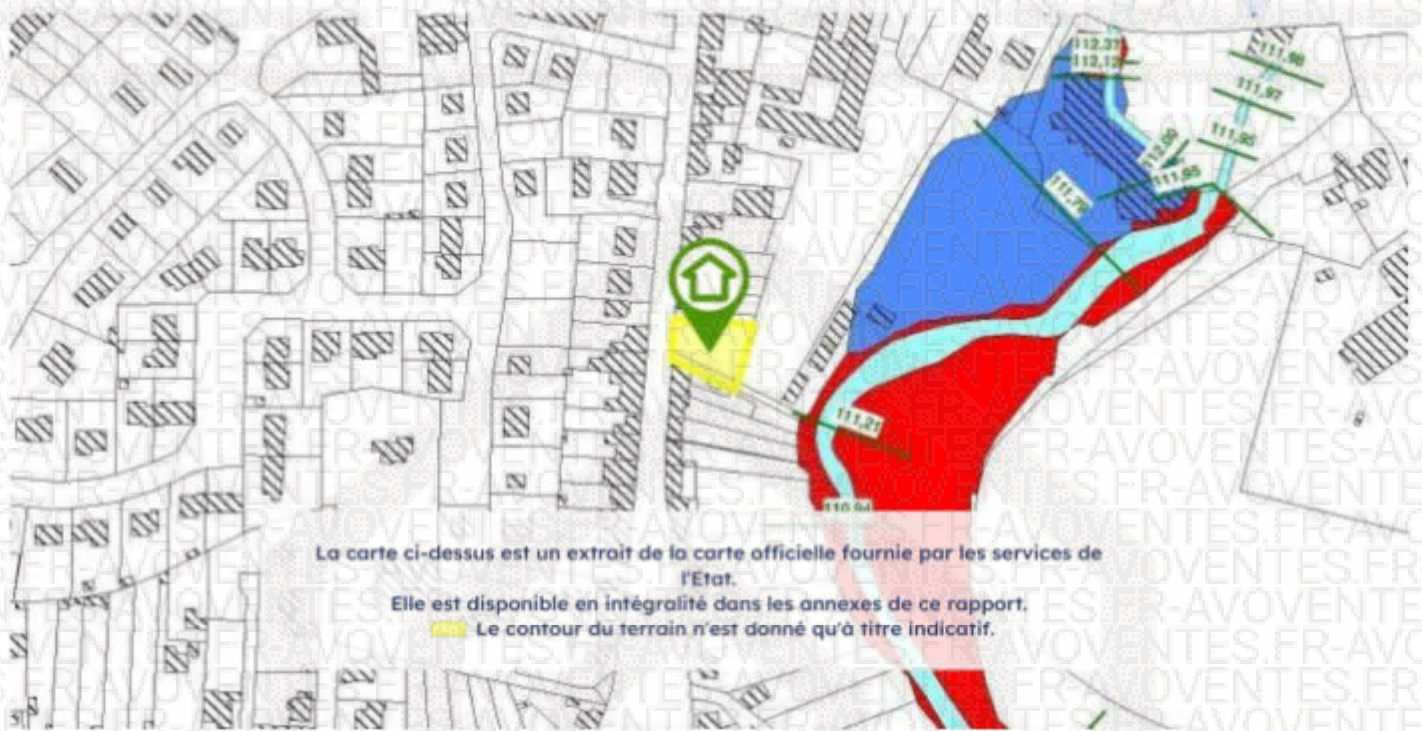


Inondation

PPRn Inondation, approuvé le 08/03/2019

Non concerné*

* L'immeuble n'est pas situé dans le périmètre d'une zone à risques



La carte ci-dessus est un extrait de la carte officielle fournie par les services de l'Etat.

Elle est disponible en intégralité dans les annexes de ce rapport.

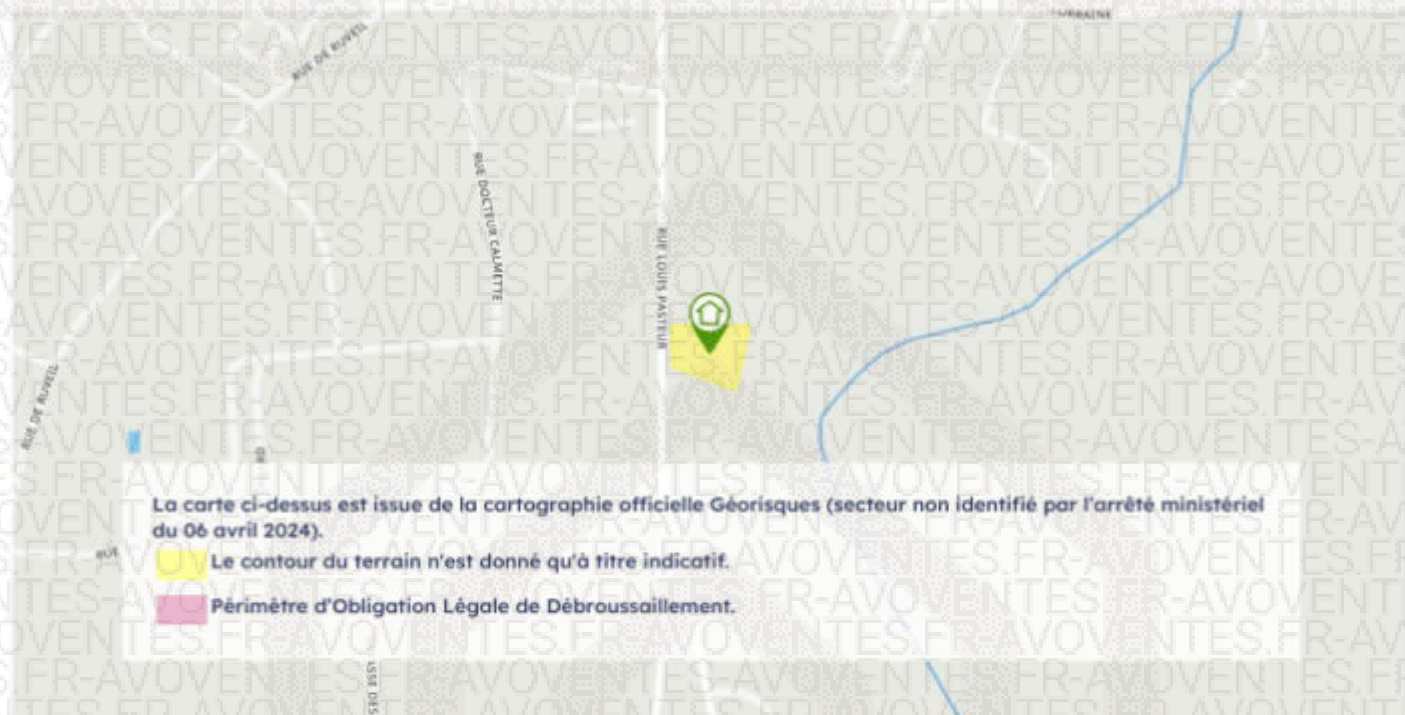
Le contour du terrain n'est donné qu'à titre indicatif.



Obligations Légales de Débroussaillage

Non Concerné *

* Le bien ne se situe pas dans le périmètre d'application d'une obligation légale de débroussaillage.



Effectivité des Obligations Légales de Débroussaillage

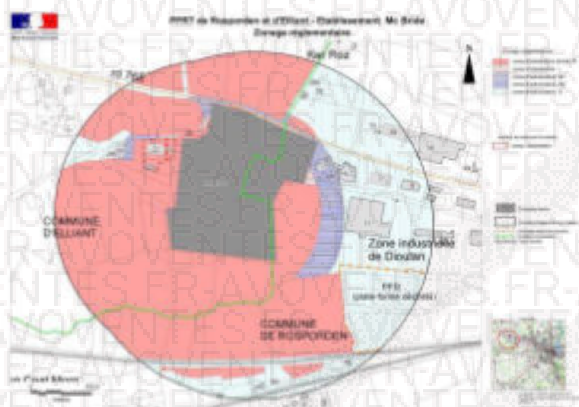
Le bien doit effectivement être débroussaillé s'il se situe dans un périmètre soumis à des Obligations Légales de Débroussaillage et s'il remplit l'une ou l'autre des conditions suivantes (cf. [article L.134-6](#) du Code forestier) :

- Il se situe aux abords :
 - d'une construction, un chantier ou toute autre installation ;
 - d'une voie privée donnant accès à une construction, un chantier ou toute autre installation ;
- Il se situe dans :
 - une zone urbaine d'un PLU, une zone constructible d'une carte communale ou une partie actuellement urbanisée d'une commune soumise au RNU ;
 - une Zone d'Aménagement Concerté, une Association Foncière Urbaine ou un lotissement ;
- Il accueille
 - des résidences démontables constituant l'habitat permanent de leurs utilisateurs ou des résidences mobiles ;
 - un camping ou un parc résidentiel destiné à l'accueil d'habitations légères de loisirs ;
 - une installation classée pour la protection de l'environnement.

Cartographies ne concernant pas l'immeuble

Au regard de sa position géographique, l'immeuble n'est pas concerné par :

Le PPRt multirisque, approuvé le 28/12/2011
 Pris en considération : Effet thermique, Effet de surpression



Le SIS Pollution des sols, approuvé le 21/06/2019





Déclaration de sinistres indemnisés

en application des articles L 125-5 et R125-26 du Code de l'environnement

Si, à votre connaissance, l'immeuble a fait l'objet d'une indemnisation suite à des dommages consécutifs à des événements ayant eu pour conséquence la publication d'un arrêté de catastrophe naturelle, cochez ci-dessous la case correspondante dans la colonne "Indemnisé".

Arrêtés CATNAT sur la commune

Risque	Début	Fin	JO	Indemnisé
Inondation - Par ruissellement et coulée de boue	10/02/2014	12/02/2014	10/08/2014	<input type="checkbox"/>
Inondation - Par ruissellement et coulée de boue	23/12/2013	24/12/2013	02/02/2014	<input type="checkbox"/>
Par une crue (débordement de cours d'eau) - Par ruissellement et coulée de boue	01/01/2001	06/01/2001	23/02/2001	<input type="checkbox"/>
Par une crue (débordement de cours d'eau) - Par ruissellement et coulée de boue	12/12/2000	12/12/2000	22/12/2000	<input type="checkbox"/>
Par une crue (débordement de cours d'eau) - Par ruissellement et coulée de boue Mouvement de terrain	25/12/1999	29/12/1999	30/12/1999	<input type="checkbox"/>
Par une crue (débordement de cours d'eau) - Par ruissellement et coulée de boue	17/01/1995	31/01/1995	08/02/1995	<input type="checkbox"/>
Par une crue (débordement de cours d'eau) - Par ruissellement et coulée de boue	09/08/1994	09/08/1994	24/11/1994	<input type="checkbox"/>
Par une crue (débordement de cours d'eau) - Par ruissellement et coulée de boue	04/07/1991	06/07/1991	03/04/1992	<input type="checkbox"/>
Tempête (vent)	15/10/1987	16/10/1987	24/10/1987	<input type="checkbox"/>

Pour en savoir plus, chacun peut consulter en préfecture ou en mairie, le dossier départemental sur les risques majeurs, le document d'information communal sur les risques majeurs et, sur internet, le portail dédié à la prévention des risques majeurs : <https://www.georisques.gouv.fr/>

Préfecture : Quimper - Finistère

Commune : Rosporden

Adresse de l'immeuble

Rue Louis Pasteur
Parcelle(s) : AH0225
29140 Rosporden

France

Établi le :

Acquéreur :

Vendeur :

© AVOVENTES.FR



Argiles - Information relative aux travaux non réalisés

Conformément aux dispositions de l'article R125-24 du Code de l'environnement pris en son dernier alinéa :

« En cas de vente du bien assuré et lorsqu'il dispose du rapport d'expertise qui lui a été communiqué par l'assureur conformément à l'article L. 125-2 du code des assurances, le vendeur joint à l'état des risques la liste des travaux permettant un arrêt des désordres existants non réalisés bien qu'ayant été indemnisés ou ouvrant droit à une indemnisation et qui sont consécutifs à des dommages matériels directs causés par le phénomène naturel de mouvements de terrain différentiels consécutifs à la sécheresse et à la réhydratation des sols survenus pendant la période au cours de laquelle il a été propriétaire du bien».

	Oui	Non
L'immeuble présente des désordres répondant aux critères énoncés dans l'article ci-dessus reproduit.	<input type="checkbox"/>	<input type="checkbox"/>

Le vendeur doit joindre à l'état des risques la liste des travaux non encore réalisés permettant un arrêt de ces désordres.



Prescriptions de travaux

Aucun

Documents de référence

Aucun

Conclusions

L'Etat des Risques en date du 07/02/2026 fait apparaître que la commune dans laquelle se trouve le bien fait l'objet d'un arrêté préfectoral n°2020063-0003 en date du 03/03/2020 en matière d'obligation d'Information Acquéreur Locataire sur les Risques Naturels, Miniers et Technologiques.

Selon les informations mises à disposition dans le Dossier Communal d'Information, le BIEN est ainsi concerné par :

- Le risque sismique (niveau 2, sismicité Faible) et par la réglementation de construction parasismique EUROCODE 8
- Le risque Radon (niveau : significatif)



Sommaire des annexes

Arrêté Préfectoral départemental n° 2020063-0003 du 3 mars 2020

Cartographies :

- Cartographie réglementaire du PPRn Inondation, approuvé le 08/03/2019
- Fiche d'information des acquéreurs et des locataires sur la sismicité
- Cartographie réglementaire de la sismicité
- Fiche d'information des acquéreurs et des locataires sur le risque radon
- Fiche d'information des acquéreurs et des locataires sur l'obligation légale de débroussaillage

À titre indicatif, ces pièces sont jointes au présent rapport.



Liberté • Égalité • Fraternité

RÉPUBLIQUE FRANÇAISE

PRÉFET DU FINISTÈRE

Préfecture

Cabinet du préfet
Direction des sécurités
Service interministériel de défense et
de protection civiles

Arrêté préfectoral relatif à l'information des acquéreurs et des locataires de biens immobiliers sur les risques naturels et technologiques majeurs dans le département du Finistère

Le préfet du Finistère,
Chevalier de la Légion d'honneur
Commandeur de l'ordre national du Mérite

AP n° 2020063-0003 du 3 mars 2020

VU le code de l'environnement, notamment les articles L 125-5 à L 125-7, R 125-23 à R 125-27 et R 563-1 à R 563-8 ;

VU le code de la construction et de l'habitation ;

VU le code de commerce ;

VU le code général des collectivités territoriales ;

VU le décret n° 2004-374 du 29 avril 2004, modifié, relatif aux pouvoirs des préfets, à l'organisation et à l'action des services de l'Etat dans les régions et départements ;

VU l'arrêté préfectoral n° 2019080-0001 du 21 mars 2019 modifié relatif à l'information des acquéreurs et des locataires de biens immobiliers sur les risques naturels et technologiques majeurs dans le département du Finistère ;

VU les arrêtés préfectoraux n° 2019172-0002 du 21 juin 2019, n° 2019256-0002, n° 2019256-0003, n° 2019256-0004, n° 2019256-0005 du 13 septembre 2019, n° 2019263-0002 du 20 septembre 2019, n° 2019269-0002 du 26 septembre 2019 et n° 2020034-0002 du 03 février 2020 portant respectivement sur la localisation de secteurs d'informations sur les sols (SIS) sur le territoire de Concarneau Cornouaille agglomération, de la CC du haut pays bigouden, de Poher Communauté, de la CC du pays fouesnantais, de la CC de haute Cornouaille, de la CC Lesneven côtes des légendes, de la CC du pays de Landivisiau, de la CC presque île de Crozon-Aulne maritime ;

VU l'arrêté ministériel de la ministre des armées du 15 novembre 2019 prescrivant un plan de prévention des risques technologiques autour de la pyrotechnie de Saint Nicolas sur les communes de Guipavas, Le Relecq Kerhuon et Plougastel Daoulas ;

SUR proposition du directeur de cabinet du préfet du Finistère,



ARRETE

Article 1

L'arrêté préfectoral n° 2019080-0001 du 21 mars 2019 modifié relatif à l'information des acquéreurs et des locataires de biens immobiliers sur les risques naturels et technologiques majeurs dans le département du Finistère est abrogé et remplacé, en toutes ses dispositions, par le présent arrêté.

Article 2

Au terme des articles L125-5, L125-6 et L125-7 et R125-23 à 27 du Code de l'environnement, les acquéreurs ou locataires de bien immobilier, de toute nature, doivent être informés par le vendeur ou le bailleur, qu'il s'agisse ou non d'un professionnel de l'immobilier, des risques et des pollutions auxquels ce bien est exposé.

Un état des risques et pollutions, fondé sur les informations transmises par le Préfet du Finistère, doit être en annexe de tout type de contrat de location écrit, de la réservation pour une vente en l'état futur d'achèvement, de la promesse de vente ou de l'acte réalisant ou constatant la vente.

Cette obligation d'information s'applique dans chacune des communes listées en annexe 1 du présent arrêté pour les biens immobiliers situés :

1. dans le périmètre d'exposition aux risques délimité par un plan de prévention des risques technologiques approuvé ;
2. dans une zone exposée aux risques délimitée par un plan de prévention des risques naturels prévisibles approuvé ou dont certaines dispositions ont été rendues immédiatement opposables en application de l'article L562-2 du code de l'environnement ;
3. dans le périmètre mis à l'étude dans le cadre de l'élaboration d'un plan de prévention des risques technologiques, d'un plan de prévention des risques naturels prévisibles prescrit ;
4. dans la zone de sismicité 2 (faible) instituée pour la totalité du territoire de l'ensemble des communes du Finistère par l'article R 563-4 et D 563-8-1 du code de l'environnement ;
5. dans un secteur d'information sur les sols ;
6. dans une commune à potentiel radon de niveau 3.

L'obligation d'information prévue au IV de l'article L125-5 du code de l'environnement s'applique pour l'ensemble des arrêtés portant reconnaissance de l'état de catastrophe naturelle ou technologique dans chacune des communes listées en annexe 2 du présent arrêté.

Article 3

Tous les éléments nécessaires à l'information des acquéreurs et des locataires de biens immobiliers sur les risques naturels et technologiques majeurs sont consignés dans un dossier communal d'information. Ce dossier et les documents de référence sont librement consultables en mairie et sur le site internet des services de l'État dans le Finistère <http://www.finistere.gouv.fr>

Article 4

Une copie du présent arrêté est adressée à la chambre départementale des notaires et à l'ensemble des maires du département du Finistère.



Il sera affiché en mairie et publié au recueil des actes administratifs de la préfecture.

Mentions de l'arrêté et des modalités de sa consultation sont insérées dans un journal diffusé dans le département.

Le présent arrêté est consultable sur le site Internet des services de l'Etat dans le Finistère (www.finistere.gouv.fr).

Article 5

Le secrétaire général de la préfecture, le directeur de cabinet du préfet, les sous-préfets d'arrondissements, le directeur départemental des territoires et de la mer et les maires du département sont chargés, chacun en ce qui le concerne, de l'exécution du présent arrêté.

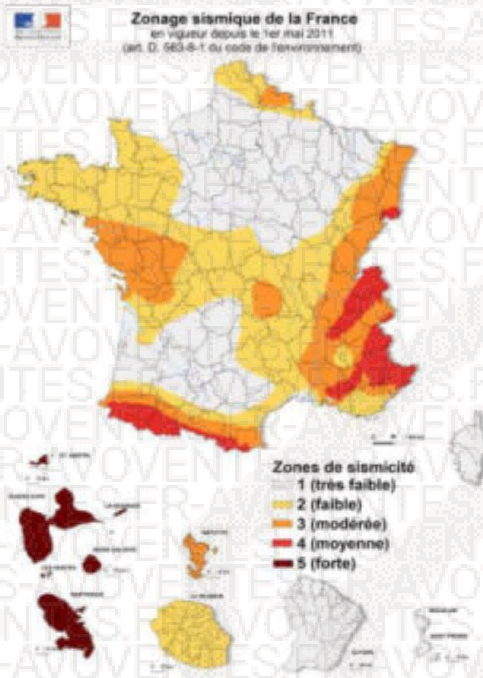
Fait à Quimper, le 03 MARS 2020

LL

Information acquéreur – locataire (IAL – article L.125-5 du CE)

Le zonage sismique sur ma commune

Le zonage sismique de la France:



Les données de sismicité instrumentale et historique et des calculs de probabilité permettent d'aboutir à l'élaboration d'un zonage sismique. Cette analyse probabiliste représente la possibilité pour un lieu donné, d'être exposé à des secousses telluriques. Elle prend en compte la répartition spatiale non uniforme de la sismicité sur le territoire français et a permis d'établir la cartographie ci-contre qui découpe le territoire français en 5 zones de sismicité: **très faible, faible, modérée, moyenne, forte**. Les constructeurs s'appuient sur ce zonage sismique pour appliquer des dispositions de constructions adaptées au degré d'exposition au **risque sismique**.

La réglementation distingue quatre catégories d'importance (selon leur utilisation et leur rôle dans la gestion de crise):

I – bâtiments dans lesquels il n'y a aucune activité humaine nécessitant un séjour de longue durée

II – bâtiments de faible hauteur, habitations individuelles

III – établissements recevant du public, établissements scolaires, logements sociaux

IV – bâtiments indispensables à la sécurité civile et à la gestion de crise (hôpitaux, casernes de pompiers, préfectures ...)

Pour les bâtiments neufs		1	2	3	4	5
I		Aucune exigence				
II		Aucune exigence		Règles CPMI-ECB Zones 3/4	Règles CPMI-EC8 Zone 5	
		Aucune exigence	Eurocode 8			
III		Aucune exigence	Eurocode 8			
IV		Aucune exigence	Eurocode 8			

Si vous habitez, construisez votre maison ou effectuez des travaux :

- en zone 1, aucune règle parasismique n'est imposée ;

- en zone 2, aucune règle parasismique n'est imposée sur les maisons individuelles et les petits bâtiments. Les règles de l'Eurocode 8 sont imposées pour les logements sociaux et les immeubles de grande taille ;

- en zone 3 et 4, des règles simplifiées appelées CPMI – EC8 zone 3/4 peuvent s'appliquer pour les maisons individuelles;

- en zone 5, des règles simplifiées appelées CPMI-EC8 zone 5 peuvent s'appliquer pour les maisons individuelles.

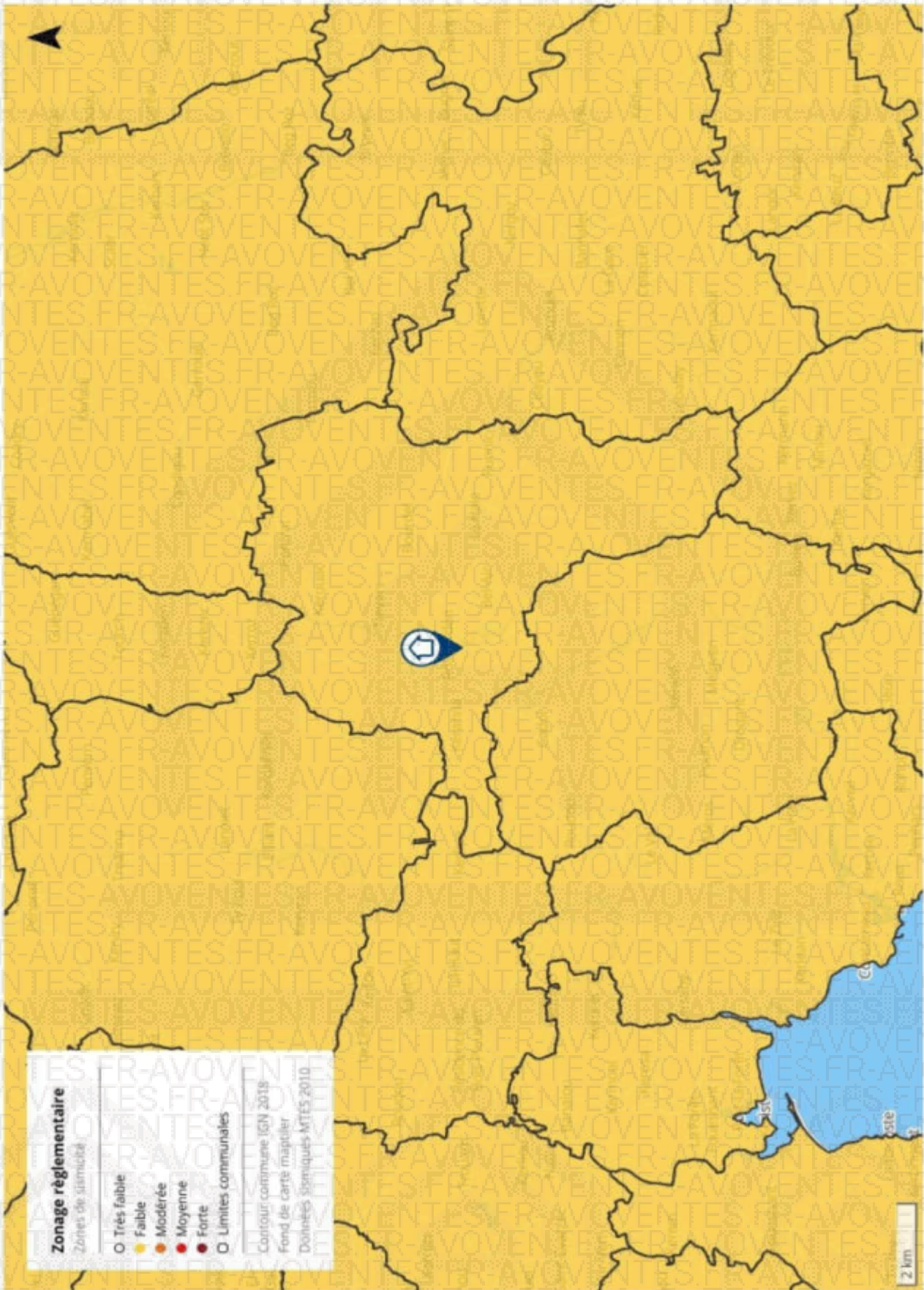
Pour connaître, votre zone de sismicité: <https://www.georisques.gouv.fr/> - rubrique « Connaître les risques près de chez moi »

Le moyen le plus sûr pour résister aux effets des séismes est la construction parasismique : concevoir et construire selon les normes parasismique en vigueur, tenir compte des caractéristiques géologiques et mécaniques du sol.

Pour en savoir plus:

Qu'est-ce qu'un séisme, comment mesure-t-on un séisme ? → <https://www.georisques.gouv.fr/minformer-sur-un-risque/seisme>

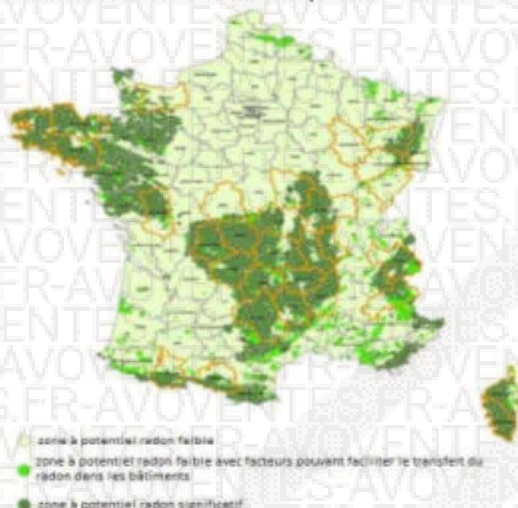
Que faire en cas de séisme ? → <https://www.georisques.gouv.fr/me-preparer-me-protger/que-faire-en-cas-de-seisme>



Information acquéreur – locataire (IAL – article L.125-5 du CE)

Le zonage radon sur ma commune

Le zonage à potentiel radon des sols France métropolitaine



Qu'est-ce que le radon?

Le radon est un gaz radioactif naturel inodore, incolore et inerte chimiquement. Il est issu de la désintégration de l'uranium et du radium présents dans le sol et les roches.

Le radon est présent partout : dans l'air, le sol, l'eau avec une concentration très variable d'un lieu à l'autre suivant de nombreux facteurs : pression, température, porosité, ventilation...

Dans l'air extérieur, le radon se dilue rapidement et sa concentration moyenne reste généralement très faible. Par contre, dans les espaces clos comme les bâtiments, il peut s'accumuler et atteindre parfois des concentrations élevées.

Les zones les plus concernées par des niveaux élevés de radon dans les bâtiments sont celles ayant des formations géologiques naturellement riches en uranium (sous-sols granitiques et volcaniques).

La concentration en radon se mesure en becquerel par mètre cube d'air (Bq/m³) et le niveau moyen de radon dans l'habitat français est inférieur à 100 Bq/m³. Il existe néanmoins d'importantes disparités liées aux caractéristiques du sol, mais aussi du bâtiment et de sa ventilation. La concentration varie également selon les habitudes de ses occupants en matière d'aération et de chauffage.

Quel est le risque pour la santé ?

Le radon est classé comme cancérigène certain pour le poumon depuis 1987 (Centre international de recherche sur le cancer de l'OMS). En effet, le radon crée, en se désintégrant, des descendants solides radioactifs (polonium, bismuth, plomb) qui peuvent se fixer sur les aérosols de l'air et, une fois inhalés, se déposer le long des voies respiratoires en provoquant leur irradiation.

À long terme, l'inhalation du radon conduit à augmenter le risque de développer un cancer du poumon. Cette augmentation est proportionnelle à l'exposition cumulée tout au long de sa vie.

En France, le radon est la seconde cause de cancer du poumon, après le tabac, et on estime qu'environ 3000 décès par an lui sont imputables. Qui plus est, pour une même exposition au radon, le risque de développer un cancer du poumon est environ 20 fois plus élevé pour un fumeur que pour un non-fumeur.

Comment connaître l'exposition au radon dans son habitation ?

Le seul moyen de connaître son niveau d'exposition au radon est de le mesurer grâce à des détecteurs (dosimètres radon) pendant au moins de 2 mois en période de chauffe (mi-septembre à fin avril) dans les pièces aux niveaux les plus bas occupés (séjour et chambre de préférence). En effet, le radon provenant principalement des sols sous les bâtiments, les expositions les plus élevées se situent généralement dans les lieux de vie les plus proches du sol.

Les détecteurs sont commercialisés et analysés par des laboratoires spécialisés (renseignements disponibles sur les sites internet mentionnés dans les contacts utiles ci-dessous). Des détecteurs peuvent également être mis à disposition ponctuellement lors de campagnes de prévention (renseignements auprès de sa commune, de l'agence régionale de santé (ARS) ou de la direction régionale de l'environnement, de l'aménagement et du logement (DREAL)).

Il est recommandé d'avoir un niveau de radon dans son logement inférieur au niveau de référence fixé à 300 Bq/m³, et plus généralement, le plus bas raisonnablement possible.

Comment réduire l'exposition au radon dans son habitation ?

Des solutions techniques existent pour réduire la concentration en radon dans son habitation :

- ✓ aérer quotidiennement son domicile par l'ouverture des fenêtres au moins 10 minutes par jour ;
- ✓ ne pas obstruer les entrées et les sorties d'air, quand elles existent, et les nettoyer régulièrement ;
- ✓ veiller à l'entretien régulier du système de ventilation, quand il existe, et à changer les filtres régulièrement.

Les travaux d'aménagement suivants permettent également de réduire la concentration en radon dans son habitation :

- ✓ assurer l'étanchéité de l'interface entre le bâtiment et le sol vis-à-vis du passage du radon (fissures, joints sol/mur, passages des réseaux) ;
- ✓ améliorer, rétablir ou mettre en œuvre une ventilation naturelle ou mécanique dans le soubassement de son domicile.

Les solutions techniques sont à choisir et à adapter à son bâtiment. Aussi, il est conseillé de faire appel à des professionnels du bâtiment qui pourront réaliser un diagnostic de la situation et aider à choisir les solutions les plus adaptées. Une fois ces solutions mises en œuvre, il est recommandé de vérifier leur efficacité en réalisant de nouvelles mesures de radon.

Information acquéreur – locataire (IAL – article L.125-5 du CE) sur le risque radon

Le potentiel radon des sols

Le potentiel radon des sols représente la capacité du sol à émettre du radon. Il prend en compte la richesse en uranium et radium présents dans les roches du sous-sol, la porosité du sol ainsi que plusieurs facteurs géologiques particuliers pouvant favoriser la remontée du radon vers la surface comme les failles, les cavités souterraines, les zones minières...
Il ne permet pas de connaître la concentration dans son habitation et donc son exposition réelle au radon qui dépend aussi de la qualité de la construction et de son mode de vie. Il permet toutefois d'émettre certaines recommandations selon son intensité.

Recommandations pour un logement situé dans une commune à potentiel radon significatif (zone 3)

Il est recommandé de procéder au mesurage du radon dans son logement dans des pièces aux niveaux les plus bas occupés. Le nombre de détecteurs à placer dépend de la surface du bâtiment, avec a minima deux détecteurs à positionner de préférence dans le séjour et une chambre.

Si les résultats sont inférieurs au niveau de référence de 300 Bq/m³, aucune action particulière n'apparaît aujourd'hui nécessaire, à l'exception des bonnes pratiques en termes de qualité de l'air intérieur de son logement (aération quotidienne de son logement par ouverture des fenêtres au moins dix minutes par jour, pas d'obstruction des systèmes de ventilation...).

Si les résultats dépassent légèrement le niveau de référence, il est recommandé de mettre en œuvre des solutions techniques pour réduire l'exposition au radon dans son habitation. De nouvelles mesures sont à réaliser à l'issue de la réalisation des travaux pour vérifier leur efficacité.

Si les résultats dépassent fortement le niveau de référence (> 1000 Bq/m³), il est fortement recommandé de mettre en œuvre des solutions techniques pour réduire l'exposition au radon dans son habitation. Les solutions sont à choisir et à adapter au bâtiment. Aussi, il est conseillé de faire appel à des professionnels du bâtiment qui pourront réaliser un diagnostic de la situation et aider à choisir les solutions les plus adaptées. Ces solutions peuvent être mises en œuvre progressivement en fonction des difficultés de réalisation ou de leur coût. À l'issue des travaux, il convient de réaliser de nouvelles mesures de radon pour vérifier leur efficacité.

Quel que soit le niveau de radon mesuré dans son logement, si des travaux de rénovation énergétique sont engagés (changement des fenêtres...), il convient de s'assurer du maintien d'un taux de renouvellement de l'air suffisant et d'aérer quotidiennement son logement par ouverture des fenêtres au moins dix minutes par jour. De nouvelles mesures de radon sont également conseillées pour connaître l'évolution de sa situation.

Pour en savoir plus – contacts utiles

Ministère de la transition écologique et de la cohésion des territoires : www.georisques.gouv.fr
 Ministère de la santé et de la prévention : <https://sante.gouv.fr/sante-et-environnement/batiments/article/radon>
 Au niveau régional :
 ARS (santé, environnement) : www.ars.sante.fr
 DREAL (logement) : <https://www.ecologie.gouv.fr/services-deconcentres-des-ministeres>
 Informations sur le radon :
 Institut de radioprotection et de sûreté nucléaire (risque, mesure) : www.irsn.fr/radon



**MINISTÈRE
DE LA TRANSITION
ÉCOLOGIQUE,
DE LA BIODIVERSITÉ,
DE LA FORÊT, DE LA MER
ET DE LA PÊCHE**

*Liberté
Égalité
Fraternité*

Fiche d'information sur les obligations de débroussaillage

Le bien que vous souhaitez acquérir ou louer est concerné par l'obligation légale de débroussaillage (OLD). Cette fiche précise les modalités qui s'y rapportent.

Le débroussaillage autour des habitations, routes et autres installations ou équipements est la meilleure des protections : **90 % des maisons détruites lors des feux de forêt se situent sur des terrains pas ou mal débroussaillés.**

Débroussailler les abords de son habitation, **c'est créer une ceinture de sécurité en cas de feu de forêt**, dans le but de se protéger, de protéger ses proches et ses biens, faciliter l'intervention des secours et de protéger la biodiversité et son cadre de vie.



Terrain respectant les obligations de débroussaillage, source : ONF.

Le débroussaillage consiste sur une profondeur d'au moins 50 mètres¹ autour de son habitation, à **réduire la quantité de végétaux** et à **créer des discontinuités** dans la végétation restante.

Ce n'est ni une coupe rase, ni un défrichage. Il s'agit de couper la végétation herbacée, les buissons et les arbustes, et selon votre département, de mettre à distance les arbres pour qu'ils ne se touchent pas.

Cette mesure est rendue obligatoire par le code forestier dans les territoires particulièrement exposés au risque d'incendie. Sont concernées toutes les **constructions situées à l'intérieur et à moins de 200 mètres des massifs forestiers, landes, maquis ou garrigues classés à risque d'incendie.**

Cette obligation relève de la responsabilité du propriétaire de la construction.

Selon la configuration de votre parcelle, et pour respecter la profondeur du débroussaillage, vous pourriez être tenu d'intervenir sur des parcelles voisines, au-delà des limites de votre propriété.

En cas de non-respect de ces obligations, vous vous exposez à des sanctions, qu'elles soient pénales ou administratives.

¹ Le préfet ou le maire peut porter cette obligation à 100 mètres.



QUELLES RÈGLES S'APPLIQUENT SUR VOTRE TERRAIN ?

Vous pouvez consulter le zonage informatif à l'adresse suivante :

<https://www.georisques.gouv.fr/me-preparer-me-proteger/OLD-obligations-legales-de-debroussailement>

MON TERRAIN EST SITUÉ DANS LE ZONAGE INFORMATIF DES OLD ?

Que dois-je faire ?

Terrain nu

Terrain construit ou en chantier

Vous n'avez pas à débroussailler votre terrain, sauf si vous êtes en zone urbaine.

Vous devez débroussailler² **exclusivement dans le zonage informatif des OLD** :

- les abords des constructions sur une profondeur minimale de **50 mètres** ;
- les voies privées sur une profondeur maximale de 10 mètres de part et d'autre de la voie.

Attention : dans les **zones urbaines** délimitées par un plan local d'urbanisme, le débroussailement concerne, en plus des modalités décrites ci-contre, l'**intégralité de votre parcelle**.

Des règles particulières peuvent s'appliquer :

- aux terrains situés à proximité d'infrastructures linéaires (réseaux électriques, voies ferrées, etc.) : profondeur de débroussailement, consignes de mise en œuvre, etc. ;
- et aussi aux terrains servant d'assiette à une zone d'aménagement concertée, une association foncière urbaine, un lotissement, un site SEVESO, un camping, etc.

Qui est concerné par les travaux de débroussailement ?

Le propriétaire de la construction est responsable du débroussailement autour de celle-ci. Un locataire peut effectuer le débroussailement si cela est précisé dans son contrat de location, cela n'exonère cependant pas le propriétaire de sa responsabilité pénale.

Attention : les obligations légales de débroussailement liées à vos constructions sont à réaliser sur une **profondeur minimale de 50 mètres** à compter de celles-ci. Elles ne se limitent pas nécessairement aux limites de votre parcelle. **Vous pouvez donc être amené à réaliser des travaux de débroussailement sur une parcelle voisine.**

Dans ce cas :

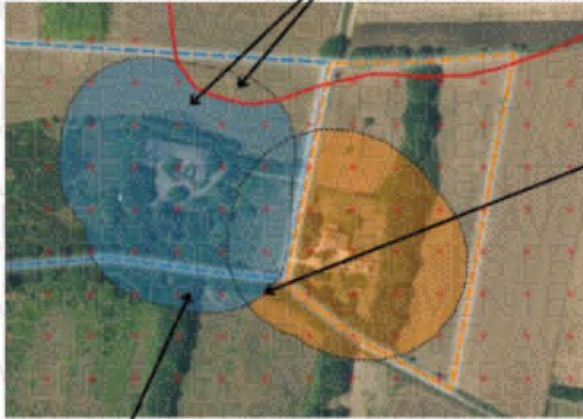
- informez vos voisins de vos obligations de débroussailement sur leur terrain. Il est recommandé de formaliser votre demande d'accès par un **courrier avec accusé de réception**, précisant la nature des travaux à réaliser (**modèle de courrier**) ;
- vos voisins peuvent choisir d'effectuer eux-mêmes le débroussailement qui vous incombe. Cependant, s'ils ne souhaitent pas le réaliser eux-mêmes mais qu'ils vous refusent l'accès, ou qu'ils ne répondent pas à votre demande d'accès au bout d'un mois à compter de la notification, la responsabilité du débroussailement leur incombera. Vous devrez en informer le maire.

² Dans la limite du zonage informatif des obligations légales de débroussailement.

³ Cette profondeur est fixée par arrêté préfectoral.

EXEMPLE :

Le propriétaire débroussaile les abords de sa maison sur une profondeur de 50 mètres à l'intérieur seulement du zonage informatif des OLD.



Source : IGN - ortho express 2020

En cas de superposition, l'obligation de mise en œuvre incombe en priorité au propriétaire de la zone de superposition.

Si la superposition concerne une parcelle tierce qui ne génère pas d'OLD elle-même, chaque propriétaire dont les OLD débordent sur cette parcelle est responsable du débroussaillage des zones les plus proches des limites de sa propre parcelle.

- Zonage informatif des OLD
- Parcelle propriétaire A
- OLD qui incombe au propriétaire A
- Parcelle propriétaire B
- OLD qui incombe au propriétaire B
- Profondeur de 50 mètres autour des constructions

Attention, le débroussaillage doit être réalisé de manière continue sans tenir compte des limites de la propriété et peut ainsi déborder sur une parcelle voisine.

COMMENT ET QUAND DÉBROUSSAILLER ?

Les modalités précises de mise en œuvre du débroussaillage sont adaptées au mieux aux conditions locales de votre département. **Premier réflexe : allez consulter le site de votre préfecture !**

Le débroussaillage comprend plusieurs types de travaux :

- des travaux de réduction importante de la végétation, qui peuvent nécessiter la coupe d'arbres ou d'arbustes, travaux recommandés durant les saisons d'automne et d'hiver ;
- l'entretien des zones déjà débroussaillées, qui consiste à maintenir une faible densité de végétation au sol en coupant les herbes et les broussailles ;

- le nettoyage après une opération d'entretien, comprenant l'élimination des résidus végétaux et l'éloignement de tout combustible potentiel aux abords de l'habitation,

En automne et en hiver, on réalise les travaux les plus importants

Au printemps, on entretient et on nettoie

Que faire des déchets verts ?

Vous pouvez les broyer ou les composter, car ils sont biodégradables. Vous avez également la possibilité de les déposer à la déchetterie. Vous pouvez vous renseigner auprès de votre mairie pour connaître les modalités de traitement des déchets verts dans votre commune, communauté de communes ou agglomération.

QUE RISQUEZ-VOUS SI VOUS NE DÉBROUSSAILLEZ PAS VOTRE TERRAIN ?

Ne pas débroussailler son terrain, c'est **risquer l'incendie de son habitation**, mettre l'environnement et soi-même **en danger et compliquer l'intervention des services d'incendie et de secours**. Vous vous exposez également à des sanctions, telles que :

- des **sanctions pénales** : de la contravention de 5e classe, pouvant aller jusqu'à 1 500 €, au délit puni de 50 €/m² non débroussaillé ;
- des **sanctions administratives** : mise en demeure de débroussailler avec astreinte , amende administrative allant jusqu'à 50 €/m² pour les zones non débroussaillées , exécution d'office : la commune peut réaliser les travaux et facturer le propriétaire ;
- une **franchise sur le remboursement des assurances**.



Maison non débroussaillée, partiellement détruite par le passage d'un feu, Rognac (13), source : ONF.

Pour aller plus loin sur les obligations légales de débroussaillage :

[Site internet de votre préfecture](#)

jedebroussaille.gouv.fr

[Dossier expert sur les feux de forêt | Géorisques](#)

[Obligations légales de débroussaillage | Géorisques](#)

[Articles L134-5 à L134-18 du code forestier](#)



MINISTÈRE
DE LA TRANSITION
ÉCOLOGIQUE,
DE LA BIODIVERSITÉ,
DE LA FORÊT, DE LA MER
ET DE LA PÊCHE

Liberté
Égalité
Fraternité

Direction générale de la prévention des risques - Janvier 2025



Attestation d'assurance

• RESPONSABILITE CIVILE ENTREPRISE



ATTESTATION

AXA France IARD, atteste que :

DIAGNOSTIC IMMOBILIER DE L'ODET
Monsieur Alexandre LE DIRAISON
38 Rue Victor Hugo
29120 PONT-L'ABBE

Bénéficiaire du contrat n° 10755853504 souscrit par AGENDA France garantissant les conséquences pécuniaires de la Responsabilité Civile pouvant lui incomber du fait de l'exercice des activités garanties par ce contrat.

Ce contrat a pour objet de :

- Satisfaire aux obligations édictées par l'ordonnance n° 2005-655 du 8 Juin 2005 et son décret d'application n° 2006-1114 du 5 septembre 2006, codifiés aux articles R 271-1 à R 271-6 et L 271-4 à L 271-6 du Code de la construction et de l'habitation, ainsi que ses textes subséquents ;
- Garantir l'Assuré contre les conséquences pécuniaires de la responsabilité civile professionnelle qu'il peut encourir à l'égard d'autrui du fait des activités, telles que déclarées aux Dispositions Particulières, à savoir :

Sont couvertes les activités suivantes, sous réserve que les compétences de l'assuré, personne physique ou que les compétences de ses diagnostiqueurs salariés aient été certifiées par un organisme accrédité, lorsque la réglementation l'exige, et ce pour l'ensemble des diagnostics réalisés :

- Repérage listes A et B, constitution de DAPP et de DTA, évaluation périodique de l'état de conservation des matériaux et produits contenant de l'amiante, repérage liste C, repérage avant travaux immeubles bâtis, examen visuel après travaux de retrait de matériaux et produits contenant de l'amiante, dans tout type de bâtiment et plus généralement dans tout type d'ouvrage ou d'équipement de génie civil. (Amiante AVEC mention)
- Repérage amiante avant travaux autres immeubles (ouvrages et infrastructures de transport)
- Constat de risque d'exposition au plomb (CREP), parties privatives et parties communes
- Repérage de plomb avant travaux
- Mesures de concentration en plomb dans les poussières
- Etat de l'installation intérieure d'électricité, parties privatives et parties communes
- Etat de l'installation intérieure de gaz
- Diagnostic de performance énergétique (DPE) tous types de bâtiments
- Diagnostic de performance énergétique (DPE) projeté
- Réalisation des attestations de prise en compte de la réglementation thermique pour les maisons individuelles ou accolées
- Conseil et Etude en rénovation énergétique sans mise en oeuvre des préconisations
- Audit énergétique de bâtiments ou parties de bâtiment à usage d'habitation comprenant un seul logement et de logements situés dans un bâtiment collectif en monopropriété (1 audit/logement)
- Réalisation de bilans thermiques : thermographie infrarouge
- Mesurage surface privative (Carrez)
- Mesurages surfaces habitable, utile, de plancher - Relevés de surfaces
- Plans et croquis à l'exclusion de toute activité de conception
- Relevé de cotes pour la réalisation de plans d'évacuation et constat visuel de présence ou non de portes coupe-feu dans les immeubles d'habitation
- Fiche de renseignement immobilier PERVAL / Bien
- Etat des lieux locatif
- Constat logement décent
- Prêt conventionné - Prêt à taux zéro - Normes d'habitabilité
- Détermination de la concentration en plomb dans l'eau des canalisations
- Installation de détecteurs de fumée
- Diagnostic télétravail
- Diagnostic de performance numérique
- Attestation d'exposition des formations argileuses au phénomène de mouvement de terrain différentiel
- Etat des nuisances sonores aériennes (ENSA)
- Etat des risques et pollutions (ERP)
- Constat sécurité piscine
- Millièmes de copropriété, tantièmes de charges

Garantie RC Professionnelle : 3 000 000 € par sinistre et par année d'assurance et par Cabinet.

La présente attestation ne peut engager l'Assureur au-delà des limites et conditions du contrat auquel elle se réfère.

Sa validité cesse pour les risques situés à l'Etranger dès lors que l'assurance de ces derniers doit être souscrite conformément à la législation locale auprès d'Assureurs agréés dans la nation considérée.

La présente attestation est valable pour la période du 3^{er} janvier 2026 au 1^{er} janvier 2027, sous réserve du paiement de la prime et des possibilités de suspension ou de résiliation en cours d'année d'assurance pour les cas prévus par le Code des Assurances ou le contrat.

Etablie à PARIS LA DEFENSE, le 29 décembre 2025, pour la Société AXA

AGENDA FRANCE

AGENDA FRANCE
141 05 41 43 50 00
101 141 05 41 43 50 00
AGENDA FRANCE - 101101101

AXA France IARD SA

Société anonyme au capital de 214 799 030 Euros

Siège social : 318, Terrasses de l'Arche - 92727 Nanterre Cedex 722 057 460 R.C.S. Nanterre

Entreprise régie par le Code des assurances - TVA Intracommunautaire n° FR 14 722 057 460

Opérateurs d'assurances agréés de TVA - art. 261-C CGI - sauf pour les garanties portées par AXA Assistance

1/1

**olney**
AVOCATS ASSOCIÉS
Baranack - Dewinne - Taouil
Barreau de la Seine Saint-Denis PB 173
2 place de la République
93600 Aulnay-Sous-Bois
Tél : 01.48.66.75.00
E-mail : cabinet@olney-avocats.fr

REÇU LE
28 OCT. 2025
Procédures Collectives

2025 M/3644

Au Juge Commissaire à la Liquidation Judiciaire de
RG n° 2022P00069
Tribunal de Commerce de BOBIGNY

REQUETE AUX FINS DE VENTE JUDICIAIRE D'IMMEUBLE

A LA REQUETE DE :

Maître Marie DANGUY, Mandataire Judiciaire, demeurant 2 Bis Rue de Lorraine à BOBIGNY (93000), agissant en qualité de Liquidateur Judiciaire de :

Ayant pour Avocat :

Maître Elise BARANIACK

Avocat Associé de la SCP WUILQUE BOSQUÉ TAOUIL BARANIACK DEWINNE

Avocats au Barreau de Seine Saint Denis

Demeurant à AULNAY SOUS BOIS (93600), 2 Place de la République

☎ : 01.48.66.75.00 - @ : cabinet@olney-avocats.fr

Toque PB 173

A L'HONNEUR DE VOUS EXPOSER LES FAITS SUIVANT :

Par jugement en date du 17 février 2022, le Tribunal de commerce de BOBIGNY a prononcé la liquidation judiciaire de la [redacted] et Maître Marie DANGUY a été désigné en qualité de liquidateur ; étant précisé qu'une clôture pour insuffisance d'actif a été prononcée par jugement du 30 novembre 2022 et que la reprise de la procédure de liquidation judiciaire a finalement été ordonnée par décision du 26 juillet 2023.

Or, il dépend de l'actif de la liquidation judiciaire de la [redacted]

**UN TERRAIN à ROSPOREN (29)
sis Rue Louis Pasteur
Cadastré Section AH n° 225, pour une contenance de 6a 41ca**

Pour l'avoir acquis par acte de Maître O'REILLY, Notaire, en date du 27.07.2005, publié au Service de la Publicité Foncière de QUIMPER le 30.08.2005 Volume 2055P n° 4474.

L'actif mobilier est insuffisant pour faire face au passif.

Il est donc indispensable que cet actif immobilier soit réalisé et permette au requérant de poursuivre sa mission conformément aux textes.

La vente immobilière devra être poursuivie en conformité avec les articles L 642-18 et L 642-19 du Code de Commerce et des articles R 322-30 à R 322-36 du Code des Procédures Civiles d'Exécution.

C'EST POURQUOI,

L'exposante requiert qu'il vous plaise,

D'ordonner la vente aux enchères publiques par devant le Tribunal Judiciaire de BOBIGNY aux clauses et conditions du cahier des conditions de vente qui sera dressé par la SCP WUILQUE BOSQUE TAOUIL BARANIACK DEWINNE, Avocats susnommés et domiciliés,

**UN TERRAIN à ROSPOREN (29)
sis Rue Louis Pasteur
Cadastré Section AH n° 225, pour une contenance de 6a 41ca**

Pour l'avoir acquis par acte de Maître O'REILLY, Notaire, en date du 27.07.2005, publié au Service de la Publicité Foncière de QUIMPER le 30.08.2005 Volume 2055P n° 4474.

Sur une mise à prix de 6 000 €

Laquelle mise à prix pourra être baissée successivement du quart, de la moitié ou des trois quarts, à défaut d'enchères.

L'exposante requiert qu'il vous plaise également :

Désigner tel Commissaire de Justice territorialement compétent afin de faire la description des biens dont s'agit, décrire les conditions d'occupation et dresser un procès-verbal qui sera annexé au cahier des conditions de vente avec l'assistance si besoin est du serrurier et du commissaire de Police.

Désigner tel Commissaire de Justice territorialement compétent pour procéder à la visite sous quinzaine précédent la vente pendant une durée d'une heure avec l'assistance si besoin est du serrurier et du commissaire de Police.

Dire que la publicité de la vente forcée sera effectuée de la manière suivante :

- Une annonce légale dans LE COURRIER DE LÉON
- Une annonce dans OUEST France
- Une annonce sur le site Internet sur AVOVENTES
- Une annonce sur le site Internet sur LICITOR

Dire également que Maître Marie DANGUY ou son délégataire procédera à la distribution du prix d'adjudication et que ses frais et honoraires ainsi que les émoluments, établis suivant barème de la taxe des procédures d'ordre, seront employés en frais privilégiés de distribution du prix ou réglés.

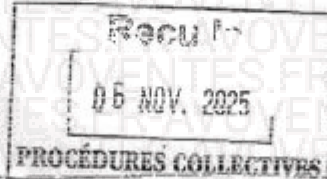
Dire également que Maître Marie DANGUY ou son délégataire procédera à la distribution du prix d'adjudication et que ses frais et honoraires ainsi que les émoluments, qui seront employés en frais privilégiés de distribution du prix ou réglés.

Fait à AULNAY SOUS BOIS, le 17.10.2025



PIECES JOINTES :

1. Etat hypothécaire
2. Titre de propriété
3. Jugement de liquidation du 17.02.2022
4. Décision du 26.07.2023
5. Matrice cadastrale
6. Etat du passif
7. Avis de valeur



2025 M. Bobigny

ORDONNANCE

NOI

Juge-Commissaire à la liquidation judiciaire de t

Vu la requête qui précède, les motifs exposés et les pièces produites à l'appui,

Vu les articles L 642-18 et L 642-19 du Code de Commerce ainsi que les Articles R 322-30 à R 322-36 du Code des Procédures Civiles d'Exécution,

Ordonnons la vente aux enchères publiques par devant le Tribunal Judiciaire de BOBIGNY aux requête, poursuites et diligences de Maître Marie DANGUY, sur le cahier des conditions de vente qui sera déposé par la SCP WUILQUE BOSQUE TAQUIL BARANIACK DEWINNE, Avocats au Barreau de la Seine Saint Denis, des biens et droits Immobiliers suivants :

UN TERRAIN À BOBIGNY (93)
s/s Rue Louis Pasteur

Cadastré Section AI n° 225, pour une contenance de 5a 43ca

Sur une mise à prix de 6 000 €

Famille mise à prix pour 2/3 hachés exactement du quart, de la moitié ou des trois quarts, à défaut d'enchères.

Désignons tel Commissaire de Justice territorialement compétent afin de faire la description des biens dont s'agit, décrire les conditions d'occupation et dresser un procès-verbal qui sera annexé au cahier des conditions de vente avec l'assistance si besoin est du serrurier et du commissaire de Police.

Désignons tel Commissaire de Justice territorialement compétent pour procéder à la visite sous quinzaine précédent la vente pendant une durée d'une heure avec l'assistance si besoin est du serrurier et du commissaire de Police.

Disons que la publicité de la vente forcée sera effectuée de la manière suivante :

- Une annonce légale dans LE COURRIER DE LÉON
- Une annonce dans OUEST France
- Une annonce sur le site Internet sur AVOVENTES
- Une annonce sur le site Internet sur LICITOR

Disons que la publicité de la vente sera régie dans ses formes et son étendue par les dispositions des articles R 322-30 à R 322-36 du Code des Procédures Civiles d'Exécution

Disons que la présente ordonnance sera publiée au Service de la Publicité Foncière de QUIMPER pour valoir saisie contre la

Disons que la présente ordonnance sera notifiée à la requête du greffe au liquidateur, ainsi qu'à :



Et au Créancier Inscrit :
Le Comptable du Service des Impôts des Entreprises de QUIMPER OUEST, agissant comme comptable public, es qualité domicilié au centre des finances publiques : 3 Boulevard du Finistère - 29000 QUIMPER

Dans son inscription d'hypothèque légale publiée le 19.02.1015 Volume 2015V n° 357, renouvelée le 09.01.2025 Volume 2025V n° 50.

Désignons Maître Marie DANGUY ou son délégataire qui procéderont à la distribution du prix d'adjudication et que leurs frais et honoraires ainsi que les émoluments qui seront employés en frais privilégiés avant distribution du prix ou réglés.

Disons que les frais pour parvenir à l'adjudication du bien dont s'agit seront employés en frais préalables de vente, taxés par le Tribunal Judiciaire de BOBIGNY et mis à la charge de l'adjudicataire, conformément au cahier des charges qui sera déposé par l'Avocat poursuivant.

Fait en notre Cabinet, au Tribunal de Commerce de BOBIGNY, le 6/11/16

Le Greffier





EXPÉDITION

Pour expédition certifiée conforme à la minute de la présente
décision

Le Greffier



N° de rôle	2025M13644
Nom du dossier	Me DANGUY Marie /
Délivrée le	07/11/2025

Troisième et dernière page.