



Dossier Technique Immobilier

Numéro de dossier : R.24.245.CORBEIL-
Date du repérage : ESSONNES, AVOVENTES
26/04/2024



Désignation du ou des bâtiments

Localisation du ou des bâtiments :

Département : ...**Essonne**

Adresse :**14 rue Lafayette (Grenier 14)**

Commune :**91100 CORBEIL-ESSONNES**
Section cadastrale BT, Parcelle(s) n°
96

Désignation et situation du ou des lot(s) de copropriété :
Bât A - 3ème étage, Lot numéro
Grenier 14

Périmètre de repérage :

Désignation du propriétaire

Désig
Nom

Adres

AVOVENTES

Objet de la mission :

Constat amiante avant-vente

Etat des Risques et Pollutions

Métrage (Loi Carrez)



Résumé de l'expertise n° R.24.245.CORBEIL-ESSONNES.

Cette page de synthèse ne peut être utilisée indépendamment du rapport d'expertise complet.



Désignation du ou des bâtiments

Localisation du ou des bâtiments :

Adresse : **14 rue Lafayette (Grenier 14)**




Commune : **91100 CORBEIL-ESSONNES**

Section cadastrale BT, Parcelle(s) n° 96

Désignation et situation du ou des lot(s) de copropriété :

Bât A - 3ème étage, Lot numéro Grenier 14

Périmètre de repérage : ...

	Prestations	Conclusion
	Amiante	Dans le cadre de la mission, il n'a pas été repéré de matériaux et produits susceptibles de contenir de l'amiante.
	Etat des Risques et Pollutions	Le bien est situé dans le périmètre d'un plan de prévention des risques naturels (Inondation) Le bien n'est pas situé dans le périmètre d'un plan de prévention des risques miniers Le bien n'est pas situé dans le périmètre d'un plan de prévention des risques technologiques Zone sismique définie en zone 1 selon la réglementation parasismique 2011 Aucun site pollué (ou potentiellement pollué) n'est répertorié par BASOL. Aucun site industriel ou activité de service n'est répertorié par BASIAS.
	Mesurage	Superficie Loi Carrez totale : 13,12 m ² Surface au sol totale : 27,05 m ²



Rapport de mission de repérage des matériaux et produits contenant de l'amiante pour l'établissement du constat établi à l'occasion de la vente d'un immeuble bâti (listes A et B de l'annexe 13-9 du Code de la Santé publique)

Numéro de dossier : R.24.245.CORBEIL-
 Date du repérage : ESSONNES, AVOVENTES
 26/04/2024

Références réglementaires

Textes réglementaires	Articles L. 1334-13, R. 1334-20 et 21, R. 1334-23 et 24, Annexe 13.9 du Code de la Santé Publique; Arrêtés du 12 décembre 2012 et 26 juin 2013, décret 2011-629 du 3 juin 2011, arrêté du 1 ^{er} juin 2015.
-----------------------	--

Immeuble bâti visité

Adresse	Rue : 14 rue Lafayette (Grenier 14) Bât., escalier, niveau, appartement n°, lot n°: Bât A - 3ème étage, Lot numéro Grenier 14 Code postal, ville : . 91100 CORBEIL-ESSONNES Section cadastrale BT, Parcelle(s) n° 96
Périmètre de repérage :
Type de logement : grenier
Fonction principale du bâtiment : Habitation (partie privative d'immeuble)
Date de construction : Date du permis de construire non connue

Le propriétaire et le commanditaire

Le(s) propriétaire(s) :	AVOVENTES
Le commanditaire Adresse : rue Lafayette 91100 CORBEIL-ESSONNES

Le(s) signataire(s)

	NOM Prénom	Fonction	Organisme certification	Détail de la certification
Opérateur(s) de repérage ayant participé au repérage	AVOVENTES AVOVENTES	Opérateur de repérage	BUREAU VERITAS CERTIFICATION France 1 place Zaha Hadid 92400 COURBEVOIE	Obtention : 25/10/2021 Échéance : 24/10/2028 N° de certification : 12181027
Personne(s) signataire(s) autorisant la diffusion du rapport				

Raison sociale de l'entreprise : **DIMM Diagnostic Immo** (Numéro SIRET : **535 308 035 00026**)
 Adresse : **10 Allée des Champs Elysées, 91000 EVRY**
 Désignation de la compagnie d'assurance : **AXA**
 Numéro de police et date de validité : **11052642404 - 01/01/2025**

Le rapport de repérage

Date d'émission du rapport de repérage : 26/04/2024, remis au propriétaire le 26/04/2024
Diffusion : le présent rapport de repérage ne peut être reproduit que dans sa totalité, annexes incluses
Pagination : le présent rapport avec les annexes comprises, est constitué de 12 pages, la conclusion est située en page 2.

Sommaire

- 1 Les conclusions**
- 2 Le(s) laboratoire(s) d'analyses**
- 3 La mission de repérage**
 - 3.1 L'objet de la mission
 - 3.2 Le cadre de la mission
 - 3.2.1 L'intitulé de la mission
 - 3.2.2 Le cadre réglementaire de la mission
 - 3.2.3 L'objectif de la mission
 - 3.2.4 Le programme de repérage de la mission réglementaire.
 - 3.2.5 Programme de repérage complémentaire (le cas échéant)
 - 3.2.6 Le périmètre de repérage effectif
- 4 Conditions de réalisation du repérage**
 - 4.1 Bilan de l'analyse documentaire
 - 4.2 Date d'exécution des visites du repérage in situ
 - 4.3 Écarts, adjonctions, suppressions par rapport aux arrêtés en vigueur
 - 4.4 Plan et procédures de prélèvements
- 5 Résultats détaillés du repérage**
 - 5.0 Identification des matériaux repérés de la liste A et B
 - 5.1 Liste des matériaux ou produits contenant de l'amiante, états de conservation, conséquences réglementaires (fiche de cotation)
 - 5.2 Liste des matériaux ou produits susceptibles de contenir de l'amiante, mais n'en contenant pas après analyse
- 6 Signatures**
- 7 Annexes**

1. – Les conclusions

Avertissement : les textes ont prévu plusieurs cadres réglementaires pour le repérage des matériaux ou produits contenant de l'amiante, notamment pour les cas de démolition d'immeuble. **La présente mission de repérage ne répond pas aux exigences prévues pour les missions de repérage des matériaux et produits contenant de l'amiante avant démolition d'immeuble ou avant réalisation de travaux dans l'immeuble concerné et son rapport ne peut donc pas être utilisé à ces fins.**

1.1 Liste A : Dans le cadre de mission décrit à l'article 3.2, il n'a pas été repéré

- de matériaux ou produits de la liste A contenant de l'amiante.

1.1 Liste B : Dans le cadre de mission décrit à l'article 3.2, il n'a pas été repéré

- de matériaux ou produits de la liste B contenant de l'amiante.

1.2. Dans le cadre de mission décrit à l'article 3.2 les locaux ou parties de locaux, composants ou parties de composants qui n'ont pu être visités et pour lesquels des investigations complémentaires sont nécessaires afin de statuer sur la présence ou l'absence d'amiante :

Localisation	Parties du local	Raison
Néant	-	

2. – Le(s) laboratoire(s) d'analyses

Raison sociale et nom de l'entreprise : ... Il n'a pas été fait appel à un laboratoire d'analyse

Adresse :

Numéro de l'accréditation Cofrac : -

3. – La mission de repérage

3.1 L'objet de la mission

Dans le cadre de la vente de l'immeuble bâti, ou de la partie d'immeuble bâti, décrit en page de couverture du présent rapport, la mission consiste à repérer dans cet immeuble, ou partie d'immeuble, certains matériaux ou produits contenant de l'amiante conformément à la législation en vigueur.

Pour s'exonérer de tout ou partie de sa garantie des vices cachés, le propriétaire vendeur annexe à la promesse de vente ou au contrat de vente le présent rapport.

3.2 Le cadre de la mission

3.2.1 L'intitulé de la mission

«Repérage en vue de l'établissement du constat établi à l'occasion de la vente de tout ou partie d'un immeuble bâti».

3.2.2 Le cadre réglementaire de la mission

L'article L 271-4 du code de la construction et de l'habitation prévoit qu' «en cas de vente de tout ou partie d'un immeuble bâti, un dossier de diagnostic technique, fourni par le vendeur, est annexé à la promesse de vente ou, à défaut de promesse, à l'acte authentique de vente. En cas de vente publique, le dossier de diagnostic technique est annexé au cahier des charges.»

Le dossier de diagnostic technique comprend, entre autres, «l'état mentionnant la présence ou l'absence de matériaux ou produits contenant de l'amiante prévu à l'article L. 1334-13 du même code».

La mission, s'inscrivant dans ce cadre, se veut conforme aux textes réglementaires de référence mentionnés en page de couverture du présent rapport.

3.2.3 L'objectif de la mission

«Le repérage a pour objectif d'identifier et de localiser les matériaux et produits contenant de l'amiante mentionnés en annexe du Code la santé publique.»
L'Annexe du Code de la santé publique est l'annexe 13.9 (liste A et B).

3.2.4 Le programme de repérage de la mission réglementaire

Le programme de repérage est défini à minima par l'Annexe 13.9 (liste A et B) du Code de la santé publique et se limite pour une mission normale à la recherche de matériaux et produits contenant de l'amiante dans les composants et parties de composants de la construction y figurant.

En partie droite l'extrait du texte de l'Annexe 13.9

Important : Le programme de repérage de la mission de base est limitatif. Il est plus restreint que celui élaboré pour les missions de repérage de matériaux ou produits contenant de l'amiante avant démolition d'immeuble ou celui à élaborer avant réalisation de travaux.

3.2.5 Programme de repérage complémentaire (le cas échéant)

En plus du programme de repérage réglementaire, le présent rapport porte sur les parties de composants suivantes :

Liste A	
Composant de la construction	Partie du composant à vérifier ou à sonder
Flocages, Calorifugages, Faux plafonds	Flocages
	Calorifugages
	Faux plafonds

Liste B	
Composant de la construction	Partie du composant à vérifier ou à sonder
1. Parois verticales intérieures	
Murs, Cloisons "en dur" et Poteaux (périphériques et intérieurs)	Enduits projetés
	Revêtement dur (plaques de menuiseries)
	Revêtement dur (amiante-ciment)
	Entourages de poteaux (carton)
	Entourages de poteaux (amiante-ciment)
	Entourages de poteaux (matériau sandwich)
	Entourages de poteaux (carton/plâtre)
Coffrage perdu	
Cloisons (légères et préfabriquées), Gains et Coffres verticaux	Enduits projetés
	Panneaux de cloisons
2. Planchers et plafonds	
Plafonds, Poutres et Charpentes, Gains et Coffres Horizontaux	Enduits projetés
	Panneaux collés ou vissés
Planchers	Dalles de sol
3. Conduits, conductions et équipements intérieurs	
Conduits de fluides (air, eau, autres fluides)	Conduits
	Enveloppes de calorifuges
Clapets / volets coupe-feu	Clapets coupe-feu
	Volets coupe-feu
	Rebouchage
Portes coupe-feu	Joints (tresses)
	Joints (bandes)
Vide-ordures	Conduits
4. Eléments extérieurs	
Toitures	Plaques (composites)
	Plaques (fibres-ciment)
	Ardoises (composites)
	Ardoises (fibres-ciment)
	Accessoires de couvertures (composites)
	Accessoires de couvertures (fibres-ciment)
Bandages et façades légères	Bardages bitumeux
	Plaques (composites)
	Plaques (fibres-ciment)
	Ardoises (composites)
	Ardoises (fibres-ciment)
	Panneaux (composites)
Conduits en toiture et façade	Panneaux (fibres-ciment)
	Conduites d'eaux pluviales en amiante-ciment
	Conduites d'eaux usées en amiante-ciment
	Conduites de fumées en amiante-ciment

Composant de la construction	Partie du composant ayant été inspecté (Description)	Sur demande ou sur information
Néant	-	

3.2.6 Le périmètre de repérage effectif

Il s'agit de l'ensemble des locaux ou parties de l'immeuble concerné par la mission de repérage figurant sur le schéma de repérage joint en annexe à l'exclusion des locaux ou parties d'immeuble n'ayant pu être visités.

Descriptif des pièces visitées

4ème étage - Grenier,

Localisation	Description
4ème étage - Grenier	Sol : Béton Mur : Pierres Plafond : Laine de verre

4. – Conditions de réalisation du repérage

4.1 Bilan de l'analyse documentaire

Documents demandés	Documents remis
Rapports concernant la recherche d'amiante déjà réalisés	-
Documents décrivant les ouvrages, produits, matériaux et protections physiques mises en place	-
Eléments d'information nécessaires à l'accès aux parties de l'immeuble bâti en toute sécurité	-

Observations :

Néant

4.2 Date d'exécution des visites du repérage in situ

Date de la commande : 26/04/2024

Date(s) de visite de l'ensemble des locaux : 26/04/2024

Heure d'arrivée : 10 h 31

Durée du repérage : 01 h 00

Personne en charge d'accompagner l'opérateur de repérage : Sans accompagnateur

4.3 Écarts, adjonctions, suppressions par rapport aux arrêtés en vigueur

La mission de repérage s'est déroulée conformément aux prescriptions des arrêtés.

Observations	Oui	Non	Sans Objet
Plan de prévention réalisé avant intervention sur site	-	-	X
Vide sanitaire accessible			X
Combles ou toiture accessibles et visitables			X

4.4 Plan et procédures de prélèvements

Aucun prélèvement n'a été réalisé.

5. – Résultats détaillés du repérage

5.0.1 Liste des matériaux repérés de la liste A

Localisation	Identifiant + Description	Conclusion (justification)	Etat de conservation	Commentaires
Néant	-			

Aucun autre matériau de la liste A n'a été repéré dans périmètre de repérage mentionné au paragraphe 3.2.6

5.0.2 Liste des matériaux repérés de la liste B

Localisation	Identifiant + Description	Conclusion (justification)	Etat de conservation	Commentaires
Néant	-			

Aucun autre matériau de la liste B n'a été repéré dans périmètre de repérage mentionné au paragraphe 3.2.6

5.1 Liste des matériaux ou produits contenant de l'amiante, états de conservation, conséquences réglementaires (fiche de cotation)

Matériaux ou produits contenant de l'amiante

Localisation	Identifiant + Description	Conclusion (justification)	Etat de conservation** et préconisations*
Néant	-		

* Un détail des conséquences réglementaires et recommandations est fournis en annexe 7.4 de ce présent rapport

** détails fournis en annexe 7.3 de ce présent rapport

5.2 Listes des matériaux et produits ne contenant pas d'amiante après analyse

Localisation	Identifiant + Description
Néant	-

6. – Signatures

Nota : Le présent rapport est établi par une personne dont les compétences sont certifiées par **BUREAU VERITAS CERTIFICATION France 1 place Zaha Hadid 92400 COURBEVOIE (détail sur www.info-certif.fr)**

Fait à **CORBEIL-ESSONNES**, le **26/04/2024**

Par : AVOVENTES AVOVENTES

Signature du représentant :



ANNEXES

Au rapport de mission de repérage n° R.24.245.CORBEIL-ESSONNES, AVOVENTES

Informations conformes à l'annexe III de l'arrêté du 12 décembre 2012

Les maladies liées à l'amiante sont provoquées par l'inhalation des fibres. Toutes les variétés d'amiante sont classées comme substances cancérigènes avérées pour l'homme. L'inhalation de fibres d'amiante est à l'origine de cancers (mésothéliomes, cancers broncho-pulmonaires) et d'autres pathologies non cancéreuses (épanchements pleuraux, plaques pleurales).

L'identification des matériaux et produits contenant de l'amiante est un préalable à l'évaluation et à la prévention des risques liés à l'amiante. Elle doit être complétée par la définition et la mise en œuvre de mesures de gestion adaptées et proportionnées pour limiter l'exposition des occupants présents temporairement ou de façon permanente dans l'immeuble. L'information des occupants présents temporairement ou de façon permanente est un préalable essentiel à la prévention du risque d'exposition à l'amiante.

Il convient donc de veiller au maintien du bon état de conservation des matériaux et produits contenant de l'amiante afin de remédier au plus tôt aux situations d'usure anormale ou de dégradation.

Il conviendra de limiter autant que possible les interventions sur les matériaux et produits contenant de l'amiante qui ont été repérés et de faire appel aux professionnels qualifiés, notamment dans le cas de retrait ou de confinement de ce type de matériau ou produit.

Enfin, les déchets contenant de l'amiante doivent être éliminés dans des conditions strictes.

Renseignez-vous auprès de votre mairie ou de votre préfecture. Pour connaître les centres d'élimination près de chez vous, consultez la base de données « déchets » gérée par l'ADEME, directement accessible sur le site internet www.sinoe.org.

Sommaire des annexes

7 Annexes

7.1 Schéma de repérage

7.2 Rapports d'essais

7.3 Grilles réglementaires d'évaluation de l'état de conservation des matériaux et produits contenant de l'amiante

7.4 Conséquences réglementaires et recommandations

7.5 Documents annexés au présent rapport

7.1 - Annexe - Schéma de repérage

Aucun schéma de repérage n'a été joint à ce rapport.
Aucune photo/illustration n'a été jointe à ce rapport.

Aucune photo/illustration n'a été jointe à ce rapport.

7.2 - Annexe - Rapports d'essais

Identification des prélèvements :

Identifiant et prélèvement	Localisation	Composant de la construction	Parties du composant	Description
-	-	-	-	-

Copie des rapports d'essais :

Aucun rapport d'essai n'a été fourni ou n'est disponible

7.3 - Annexe - Evaluation de l'état de conservation des matériaux et produits contenant de l'amiante

Grilles d'évaluation de l'état de conservation des matériaux ou produit de la liste A

Aucune évaluation n'a été réalisée

Critères d'évaluation de l'état de conservation des matériaux ou produit de la liste A

1. Classification des différents degrés d'exposition du produit aux circulations d'air

Fort	Moyen	Faible
1° Il n'existe pas de système spécifique de ventilation, la pièce ou la zone homogène évaluée est ventilée par ouverture des fenêtres, ou 2° Le faux plafond se trouve dans un local qui présente une (ou plusieurs) façade(s) ouverte(s) sur l'extérieur susceptible(s) de créer des situations à forts courants d'air, ou 3° Il existe un système de ventilation par insufflation d'air dans le local et l'orientation du jet d'air est telle que celui-ci affecte directement le faux plafond contenant de l'amiante.	1° Il existe un système de ventilation par insufflation d'air dans le local et l'orientation du jet est telle que celui-ci n'affecte pas directement le faux plafond contenant de l'amiante, ou 2° Il existe un système de ventilation avec reprise(s) d'air au niveau du faux plafond (système de ventilation à double flux).	1° Il n'existe ni ouvrant ni système de ventilation spécifique dans la pièce ou la zone évaluée, ou 2° Il existe dans la pièce ou la zone évaluée, un système de ventilation par extraction dont la reprise d'air est éloignée du faux plafond contenant de l'amiante.

2. Classification des différents degrés d'exposition du produit aux chocs et vibrations

Fort	Moyen	Faible
L'exposition du produit aux chocs et vibrations sera considérée comme forte dans les situations où l'activité dans le local ou à l'extérieur engendre des vibrations, ou rend possible les chocs directs avec le faux plafond contenant de l'amiante (ex : hall industriel, gymnase, discothèque...).	L'exposition du produit aux chocs et vibrations sera considérée comme moyenne dans les situations où le faux plafond contenant de l'amiante n'est pas exposé aux dommages mécaniques mais se trouve dans un lieu très fréquenté (ex : supermarché, piscine, théâtre,...).	L'exposition du produit aux chocs et vibrations sera considérée comme faible dans les situations où le faux plafond contenant de l'amiante n'est pas exposé aux dommages mécaniques, n'est pas susceptible d'être dégradé par les occupants ou se trouve dans un local utilisé à des activités tertiaires passives.

Grilles d'évaluation de l'état de conservation des matériaux ou produit de la liste B

Aucune évaluation n'a été réalisée

Critères d'évaluation de l'état de conservation des matériaux ou produit de la liste B

1. Classification des niveaux de risque de dégradation ou d'extension de la dégradation du matériau.

Risque faible de dégradation ou d'extension de dégradation	Risque de dégradation ou d'extension à terme de la dégradation	Risque de dégradation ou d'extension rapide de la dégradation
L'environnement du matériau contenant de l'amiante ne présente pas ou très peu de risque pouvant entraîner à terme, une dégradation ou une extension de la dégradation du matériau.	L'environnement du matériau contenant de l'amiante présente un risque pouvant entraîner à terme, une dégradation ou une extension de la dégradation du matériau.	L'environnement du matériau contenant de l'amiante présente un risque important pouvant entraîner rapidement, une dégradation ou une extension de la dégradation du matériau.

Légende : EP = évaluation périodique ; AC1 = action corrective de premier niveau ; AC2 = action corrective de second niveau.

L'évaluation du risque de dégradation lié à l'environnement du matériau ou produit prend en compte :

- Les agressions physiques intrinsèques au local (ventilation, humidité, etc...) selon que le risque est probable ou avéré ;
- La sollicitation des matériaux ou produits liée à l'activité des locaux, selon qu'elle est exceptionnelle/faible ou quotidienne/forte.

Elle ne prend pas en compte certains facteurs fluctuants d'aggravation de la dégradation des produits et matériaux, comme la fréquence d'occupation du local, la présence d'animaux nuisibles, l'usage réel des locaux, un défaut d'entretien des équipements, etc...

7.4 - Annexe - Conséquences réglementaires et recommandations

Conservation et transmission de ce rapport (Article 11 de l'arrêté du 16 juillet 2019)

Si le donneur d'ordre n'est pas le propriétaire de l'immeuble bâti concerné par la mission de repérage, il adresse à ce dernier une copie du rapport établi par l'opérateur de repérage.

En cas de mission de repérage portant sur une partie privative d'un immeuble collectif à usage d'habitation, son propriétaire met à jour le contenu du « dossier amiante - parties privatives » (DAPP) prévu au I de l'article R. 1334-29-4 du code de la santé publique, en y intégrant les données issues du rapport ou du pré-rapport de repérage amiante avant travaux. Il tient à disposition et communique ce DAPP, ainsi complété, selon les modalités prévues au II de l'article R. 1334-29-4 du code de la santé publique.

En cas de mission de repérage portant sur les parties communes d'un immeuble collectif à usage d'habitation ou sur un immeuble non utilisé à fin d'habitation, son propriétaire met à jour le contenu du « dossier technique amiante » (DTA) prévu au I de l'article R. 1334-29-5 du code de la santé publique ainsi que de sa fiche récapitulative, en y intégrant les données issues du rapport ou du pré-rapport de repérage amiante avant travaux. Il tient à disposition et communique ce DTA, ainsi complété, selon les modalités prévues au II de l'article R. 1334-29-5 du code de la santé publique.

En cas de mission de repérage portant sur tout ou partie d'un immeuble d'habitation ne comprenant qu'un seul logement, son propriétaire conserve le rapport ou le pré-rapport restituant les conditions de réalisation et les conclusions de cette recherche d'amiante avant travaux. Il communique ce rapport ou ce pré-rapport, sur leur demande, à toute personne physique ou morale appelée à effectuer des travaux dans l'immeuble bâti ainsi qu'aux agents de contrôle de l'inspection du travail mentionnés à l'article L. 8211-1 du code du travail, aux agents du service de prévention des organismes de sécurité sociale et, en cas d'opération relevant du champ de l'article R. 4534-1 du code du travail, de l'organisme professionnel de prévention du bâtiment et des travaux publics.

Conséquences réglementaires suivant l'état de conservation des matériaux ou produit de la liste A

Article R1334-27 : En fonction du résultat du diagnostic obtenu à partir de la grille d'évaluation de l'arrêté du 12 décembre 2012, le propriétaire met en œuvre les préconisations mentionnées à l'article R1334-20 selon les modalités suivantes :

Score 1 - L'évaluation périodique de l'état de conservation de ces matériaux et produits de la liste A contenant de l'amiante est effectué dans un délai maximal de trois ans à compter de la date de remise au propriétaire du rapport de repérage ou des résultats de la dernière évaluation de l'état de conservation, ou à l'occasion de toute modification substantielle de l'ouvrage et de son usage. La personne ayant réalisé cette évaluation en remet les résultats au propriétaire contre accusé de réception.

Score 2 - La mesure d'empoussièrément dans l'air est effectuée dans les conditions définies à l'article R1334-25, dans un délai de trois mois à compter de la date de remise au propriétaire du rapport de repérage ou des résultats de la dernière évaluation de l'état de conservation. L'organisme qui réalise les prélèvements d'air remet les résultats des mesures d'empoussièrément au propriétaire contre accusé de réception.

Score 3 - Les travaux de confinement ou de retrait de l'amiante sont mis en œuvre selon les modalités prévues à l'article R. 1334-29.

Article R1334-28 : Si le niveau d'empoussièrément mesuré dans l'air en application de l'article R1334-27 est inférieur ou égal à la valeur de cinq fibres par litre, le propriétaire fait procéder à l'évaluation périodique de l'état de conservation des matériaux et produits de la liste A contenant de l'amiante prévue à l'article R1334-20, dans un délai maximal de trois ans à compter de la date de remise des résultats des mesures d'empoussièrément ou à l'occasion de toute modification substantielle de l'ouvrage ou de son usage.

Si le niveau d'empoussièrément mesuré dans l'air en application de l'article R1334-27 est supérieur à cinq fibres par litre, le propriétaire fait procéder à des travaux de confinement ou de retrait de l'amiante, selon les modalités prévues à l'article R1334-29.

Article R1334-29 : Les travaux précités doivent être achevés dans un délai de trente-six mois à compter de la date à laquelle sont remis au propriétaire le rapport de repérage ou les résultats des mesures d'empoussièrément ou de la dernière évaluation de l'état de conservation.

Pendant la période précédant les travaux, des mesures conservatoires appropriées doivent être mises en œuvre afin de réduire l'exposition des occupants et de la maintenir au niveau le plus bas possible, et dans tous les cas à un niveau d'empoussièrément inférieur à cinq fibres par litre. Les mesures conservatoires ne doivent conduire à aucune sollicitation des matériaux et produits concernés par les travaux.

Le propriétaire informe le préfet du département du lieu d'implantation de l'immeuble concerné, dans un délai de deux mois à compter de la date à laquelle sont remis le rapport de repérage ou les résultats des mesures d'empoussièrément ou de la dernière évaluation de l'état de conservation, des mesures conservatoires mises en œuvres, et, dans un délai de douze mois, des travaux à réaliser et de l'échéancier proposé.

Article R.1334-29-3 :

I) A l'issue des travaux de retrait ou de confinement de matériaux et produits de la liste A mentionnés à l'article R.1334-29, le propriétaire fait procéder par une personne mentionnée au premier alinéa de l'article R.1334-23, avant toute restitution des locaux traités, à un examen visuel de l'état des surfaces traitées. Il fait également procéder, dans les conditions définies à l'article R.1334-25, à une mesure du niveau d'empoussièrement dans l'air après démantèlement du dispositif de confinement. Ce niveau doit être inférieur ou égal à cinq fibres par litre.

II) Si les travaux ne conduisent pas au retrait total des matériaux et produits de la liste A contenant de l'amiante, il est procédé à une évaluation périodique de l'état de conservation de ces matériaux et produits résiduels dans les conditions prévues par l'arrêté mentionné à l'article R.1334-20, dans un délai maximal de trois ans à compter de la date à laquelle sont remis les résultats du contrôle ou à l'occasion de toute modification substantielle de l'ouvrage ou de son usage.

III) Lorsque des travaux de retrait ou de confinement de matériaux et produits de la liste B contenant de l'amiante sont effectués à l'intérieur de bâtiment occupés ou fréquentés, le propriétaire fait procéder, avant toute restitution des locaux traités, à l'examen visuel et à la mesure d'empoussièrement dans l'air mentionnée au premier alinéa du présent article.

Détail des préconisations suivant l'état de conservation des matériaux ou produit de la liste B

1. **Réalisation d'une « évaluation périodique »**, lorsque le type de matériau ou produit concerné contenant de l'amiante, la nature et l'étendue des dégradations qu'il présente et l'évaluation du risque de dégradation ne conduisent pas à conclure à la nécessité d'une action de protection immédiate sur le matériau ou produit, consistant à :
 - a) Contrôler périodiquement que l'état de dégradation des matériaux et produits concernés ne s'aggrave pas et, le cas échéant, que leur protection demeure en bon état de conservation ;
 - b) Rechercher, le cas échéant, les causes de dégradation et prendre les mesures appropriées pour les supprimer.
2. **Réalisation d'une « action corrective de premier niveau »**, lorsque le type de matériau ou produit concerné contenant de l'amiante, la nature et l'étendue des dégradations et l'évaluation du risque de dégradation conduisent à conclure à la nécessité d'une action de remise en état limitée au remplacement, au recouvrement ou à la protection des seuls éléments dégradés, consistant à :
 - a) Rechercher les causes de la dégradation et définir les mesures correctives appropriées pour les supprimer ;
 - b) Procéder à la mise en œuvre de ces mesures correctives afin d'éviter toute nouvelle dégradation et, dans l'attente, prendre les mesures de protection appropriées afin de limiter le risque de dispersion des fibres d'amiante ;
 - c) Veiller à ce que les modifications apportées ne soient pas de nature à aggraver l'état des autres matériaux et produits contenant de l'amiante restant accessibles dans la même zone ;
 - d) Contrôler périodiquement que les autres matériaux et produits restant accessibles ainsi que, le cas échéant, leur protection demeurent en bon état de conservation.Il est rappelé l'obligation de faire appel à une entreprise certifiée pour le retrait ou le confinement.
3. **Réalisation d'une « action corrective de second niveau »**, qui concerne l'ensemble d'une zone, de telle sorte que le matériau ou produit ne soit plus soumis à aucune agression ni dégradation, consistant à :
 - a) Prendre, tant que les mesures mentionnées au c (paragraphe suivant) n'ont pas été mises en place, les mesures conservatoires appropriées pour limiter le risque de dégradation et la dispersion des fibres d'amiante. Cela peut consister à adapter, voire condamner l'usage des locaux concernés afin d'éviter toute exposition et toute dégradation du matériau ou produit contenant de l'amiante. Durant les mesures conservatoires, et afin de vérifier que celles-ci sont adaptées, une mesure d'empoussièrement est réalisée, conformément aux dispositions du code de la santé publique ;
 - b) Procéder à une analyse de risque complémentaire, afin de définir les mesures de protection ou de retrait les plus adaptées, prenant en compte l'intégralité des matériaux et produits contenant de l'amiante dans la zone concernée ;
 - c) Mettre en œuvre les mesures de protection ou de retrait définies par l'analyse de risque ;
 - d) Contrôler périodiquement que les autres matériaux et produits restant accessibles, ainsi que leur protection, demeurent en bon état de conservation.En fonction des situations particulières rencontrées lors de l'évaluation de l'état de conservation, des compléments et précisions à ces recommandations sont susceptibles d'être apportées.

7.5 - Annexe - Autres documents

BUREAU VERITAS
 Certification



Certificat

Attribué à

AVOVENTES

Bureau Veritas Certification certifie que les critères de certification de compétences ci-dessous pris en application des articles L271-8 et R 271-1 du Code de la Construction et de l'habitation et relatif aux critères de compétence des personnes physiques réalisant des dossiers de diagnostics techniques tels que définis à l'article L271-4 du code précité

DOMAINES TECHNIQUES

	Référence des arrêtés	Date de certification originale	Validité du certificat *
DPE avec mention	Arrêté du 24 Décembre 2021 définissant les critères de certification des opérateurs de diagnostic technique et des organismes de formation et d'accréditation des organismes de certification	26/02/2023	14/12/2028
Termites metropole	Arrêté du 24 Décembre 2021 définissant les critères de certification des opérateurs de diagnostic technique et des organismes de formation et d'accréditation des organismes de certification	25/10/2021	24/10/2028
Plomb sans mention (CREP)	Arrêté du 24 Décembre 2021 définissant les critères de certification des opérateurs de diagnostic technique et des organismes de formation et d'accréditation des organismes de certification	25/10/2021	24/10/2028
Gas	Arrêté du 24 Décembre 2021 définissant les critères de certification des opérateurs de diagnostic technique et des organismes de formation et d'accréditation des organismes de certification	15/12/2021	14/12/2028
Electricité	Arrêté du 24 Décembre 2021 définissant les critères de certification des opérateurs de diagnostic technique et des organismes de formation et d'accréditation des organismes de certification	25/10/2021	24/10/2028
DPE sans mention	Arrêté du 24 Décembre 2021 définissant les critères de certification des opérateurs de diagnostic technique et des organismes de formation et d'accréditation des organismes de certification	15/12/2021	14/12/2028
Amiante sans mention	Arrêté du 24 Décembre 2021 définissant les critères de certification des opérateurs de diagnostic technique et des organismes de formation et d'accréditation des organismes de certification	25/10/2021	24/10/2028

AVOVENTES

* Sauf absence de report des diagnostics techniques et des résultats (ou de surveillance réalisée), ce certificat est valable jusqu'à la fin de la durée.
 Des informations supplémentaires concernant le périmètre de la certification ou la fiabilité des organismes du référentiel peuvent être obtenues en consultant l'organisme.
 Pour vérifier la validité de ce certificat, vous pouvez aller sur <http://www.bureauveritas.com/certification>
 Adresse de l'organisme certificateur : Bureau Veritas Certification France
 Le Triangle de l'Artois, Pôles du Triangle 93817 Paris La Défense CEDEX



Votre Assurance

▶ RCE PRESTATAIRES



Assurance et Banque

SARL DIMM DIAGNOSTIC IMMO
10 ALLEE DES CHAMPS ELYSEES
91080 EVRY COURCOURONNES FR

AGENT

AVOVENTES

ATTESTATION

Vos références :

Contrat n° **11052642404**
Client n° 4033822504

AXA France IARD, atteste que :

**SARL DIMM DIAGNOSTIC IMMO
10 ALLEE DES CHAMPS ELYSEES
91080 EVRY COURCOURONNES**

est titulaire d'un contrat d'assurance N° **11052642404** ayant pris effet le **01/01/2023** garantissant l'activité suivante :

DIAGNOSTICS TECHNIQUES IMMOBILIERS RELEVANT DU DDT
LOI CARREZ, LOI BOUTIN, ASSAINISSEMENT AUTONOME ET COLLECTIF

La présente attestation ne peut engager l'Assureur au-delà des limites et conditions du contrat auquel elle se réfère.

La présente attestation est valable pour la période du **01/01/2024** au **01/01/2025** sous réserve des possibilités de suspension ou de résiliation en cours d'année d'assurance pour les cas prévus par le Code des Assurances ou le contrat.

Fait à EVRY COURCOURONNES le 5 janvier
2024
Pour la société :



11052642404

AXA France IARD SA

Société anonyme au capital de 214 799 030 Euro
Siège social : 313, Terrasses de l'Arche - 92737 Nanterre Cedex - 722 057 460 R.C.S. Nanterre
Entreprise régie par le Code des assurances - TVA intracommunautaire n° FR 14 722 057 460
Opérations d'assurances exercées de TVA - art. 201 C. CGI - sauf pour les garanties portées par AXA Assistance

1/1

NATURE DES GARANTIES	LIMITES DES GARANTIES
Tous dommages corporels, matériels et immatériels consécutifs confondus (autres que ceux visés au paragraphe « Autres garanties » ci-après)	9 000 000 € par année d'assurance
Dont :	
• Dommages corporels	9 000 000 € par année d'assurance
• Dommages matériels et immatériels consécutifs confondus	1 200 000 € par année d'assurance
• Dommages immatériels non consécutifs	200 000 € par année d'assurance
• Dommages aux biens confiés (selon extension, aux conditions particulières)	150 000 € par sinistre
Autres garanties :	
Tous dommages relevant d'une obligation d'assurance	500 000 € par année d'assurance dont 300 000 € par sinistre
Les risques environnementaux (Article 3.4 des conditions générales) :	
Atteinte à l'environnement accidentelle tous dommages confondus dont :	1.000.000 € par année d'assurance
Le préjudice écologique (y compris les frais de prévention) et responsabilité environnementale	100.000 € par année d'assurance

AXA France IARD SA

Société anonyme au capital de 214 799 030 Euro
 Siège social : 313, Terrasses de l'Arche - 92737 Nanterre Cedex 722 057 460 R.C.S. Nanterre
 Entreprise régie par le Code des assurances - TVA intracommunautaire n° FR 14 722 057 460
 Opérations d'assurances exercées de TVA - art. 201 C. CGI - sauf pour les garanties portées par AXA Asistance

2/3



Certificat de superficie de la partie privative

Numéro de dossier : R.24.245.CORBEIL-
Date du repérage : ESSONNES.AVOVENTES
Heure d'arrivée : 26/04/2024
Durée du repérage : 10 h 31
01 h 00

La présente mission consiste à établir la superficie de la surface privative des biens ci-dessous désignés, afin de satisfaire aux dispositions de la loi pour l'Accès au logement et un urbanisme rénové (ALUR) du 24 mars 2014 art. 54 II et V, de la loi n° 96/1107 du 18 décembre 1996, n°2014-1545 du 20 décembre 2014 et du décret n° 97/532 du 23 mai 1997, en vue de reporter leur superficie dans un acte de vente à intervenir, en aucun cas elle ne préjuge du caractère de décence ou d'habilité du logement.

Extrait de l'Article 4-1 - La superficie de la partie privative d'un lot ou d'une fraction de lot, mentionnée à l'article 46 de la loi du 10 juillet 1965, est la superficie des planchers des locaux clos et couverts après déduction des surfaces occupées par les murs, cloisons, marches et cages d'escalier, gaines, embrasures de portes et de fenêtres. Il n'est pas tenu compte des planchers des parties des locaux d'une hauteur inférieure à 1,80 m.

Extrait Art.4-2 - Les lots ou fractions de lots d'une superficie inférieure à 8 mètres carrés ne sont pas pris en compte pour le calcul de la superficie mentionnée à l'article 4-1.

Désignation du ou des bâtiments

Localisation du ou des bâtiments :
Département : **Essonne**
Adresse : **14 rue Lafayette (Grenier 14)**
Commune : **91100 CORBEIL-ESSONNES**
Section cadastrale BT, Parcelle(s) n°
96
Désignation et situation du ou des lot(s) de copropriété :
Bât A - 3ème étage, Lot numéro
Grenier 14

Désignation du propriétaire

Désignation du client :
Nom et
Adresse

AVOVENTES

Donneur d'ordre (sur déclaration de l'intéressé)

Nom et prénom : **SDC 12/14 RUE LAFAYETTE**
Adresse : **rue Lafayette**
91100 CORBEIL-ESSONNES

Repérage

Périmètre de repérage :

Désignation de l'opérateur de diagnostic

Nom et prénom : AVOVENTES AVOVENTES
Raison sociale et nom de l'entreprise : **DIMM Diagnostic Immo**
Adresse : **10 Allée des Champs Elysées**
91000 EVRY
Numéro SIRET : **535 308 035 00026**
Désignation de la compagnie d'assurance : ... **AXA**
Numéro de police et date de validité : **11052642404 - 01/01/2025**

Superficie privative en m² du ou des lot(s)

Surface loi Carrez totale : 13,12 m² (treize mètres carrés douze)
Surface au sol totale : 27,05 m² (vingt-sept mètres carrés zéro cinq)

Résultat du repérage

Date du repérage : **26/04/2024**
Documents remis par le donneur d'ordre à l'opérateur de repérage :
Néant
Liste des pièces non visitées :
Néant
Représentant du propriétaire (accompagnateur) :
Sans accompagnateur
Tableau récapitulatif des surfaces de chaque pièce au sens Loi Carrez :

Parties de l'immeuble bâtis visitées	Superficie privative au sens Carrez	Surface au sol	Commentaires
4ème étage - Grenier	13.12	27.05	Hauteur de moins de 1,80m

Superficie privative en m² du ou des lot(s) :

Surface loi Carrez totale : 13,12 m² (treize mètres carrés douze)
Surface au sol totale : 27,05 m² (vingt-sept mètres carrés zéro cinq)

Fait à **CORBEIL-ESSONNES**, le **26/04/2024**

Par : AVOVENTES | AVOVENTES



Aucun document n'a été mis en annexe

Aucun schéma de repérage n'a été joint à ce rapport.

Etat des risques

aléas naturels, miniers ou technologiques, sismicité et pollution des sols
Résumé de l'expertise n° R.24.245.CORBEIL-ESSONNES.AVOVENTES

Numéro de dossier : R.24.245.CORBEIL-
Date de la recherche : ESSONNES.AVOVENTES
Date de fin de validité : 26/04/2024
25/10/2024



Désignation du ou des bâtiments

Adresse : **14 rue Lafayette (Grenier 14)**
Commune : **91100 CORBEIL-ESSONNES**
Section cadastrale : **BT Parcelle(s) n° 96,**
Coordonnées GPS :

Exposition aux risques

Exposition aux risques	A la commune		A l'immeuble	
	Plan de prévention	Etat	Exposé	Travaux réalisés
Inondation	PPRn	Approuvé	Oui	
Mouvement de terrain Argile (Loi ELAN)		Informatif	Oui	
Risque sismique niveau 1 : Très faible			Oui	
Commune à potentiel radon de niveau 3			Non	

Etat des risques

En application des articles L 125-5, L 125-6, L125-7 et L 556-2 du Code de l'Environnement et de l'article L 121-22-5 du Code de l'Urbanisme

Attention ! s'ils n'impliquent pas d'obligation ou d'interdiction réglementaire particulière, les aléas connus ou prévisibles qui peuvent être signalés dans les divers documents d'information préventive et concerner l'immeuble, ne sont pas mentionnés par cet état.

Cet état est établi sur la base des informations mises à disposition par arrêté préfectoral

n° 431

du 29/12/2020

mis à jour le N/a

Adresse de l'immeuble

14 rue Lafayette (Grenier 14)
91100 CORBEIL-ESSONNES

Cadastre

BT
96

Situation de l'immeuble au regard d'un plan de prévention des risques naturels (PPRN)

L'immeuble est situé dans le périmètre d'un PPR N

oui non

prescrit

anticipé

approuvé

date

Si oui, les risques naturels pris en considération sont liés à :

Inondation

Crue torrentielle

Mouvement de terrain

Avalanche

Sécheresse

Cyclone

Remontée de nappe

Feux de forêt

Séisme

Volcan

Autre

L'immeuble est concerné par des prescriptions de travaux dans le règlement du ou des PPR naturels

oui non

Si oui, les travaux prescrits par le règlement du ou des PPR naturels ont été réalisés

oui non

Situation de l'immeuble au regard d'un plan de prévention des risques miniers (PPRM)

L'immeuble est situé dans le périmètre d'un PPR M

oui non

prescrit

anticipé

approuvé

date

Si oui, les risques naturels pris en considération sont liés à :

Mouvements de terrain

Autre

L'immeuble est concerné par des prescriptions de travaux dans le règlement du ou des PPR miniers

oui non

Si oui, les travaux prescrits par le règlement du ou des PPR miniers ont été réalisés

oui non

Situation de l'immeuble au regard d'un plan de prévention des risques technologiques (PPRT)

L'immeuble est situé dans le périmètre d'un PPRT prescrit et non encore approuvé

oui non

Si oui, les risques technologiques pris en considération dans l'arrêté de prescription sont liés à :

Effet toxique

Effet thermique

Effet de surpression

Projection

Risque industriel

L'immeuble est situé dans le périmètre d'exposition aux risques d'un PPRT approuvé

oui non

L'immeuble est situé en secteur d'expropriation ou de délaissement

oui non

L'immeuble est situé en zone de prescription

oui non

Si la transaction concerne un logement, les travaux prescrits ont été réalisés

oui non

Si la transaction ne concerne pas un logement, l'information sur le type de risques auxquels

oui non

l'immeuble est exposé ainsi que leur gravité, probabilité et cinétique, est jointe à l'acte de vente ou au contrat de location

Situation de l'immeuble au regard du zonage sismique réglementaire

L'immeuble se situe dans une commune de sismicité classée en

Zone 1
très faible

zone 2
faible

zone 3
modérée

zone 4
moyenne

zone 5
forte

Situation de l'immeuble au regard du zonage réglementaire à potentiel radon

L'immeuble se situe dans une commune à potentiel radon de niveau 3

oui non

Information relative à la pollution de sols

Le terrain est situé en secteur d'information sur les sols (SIS)

NC*

oui

non

*Non Communiqué (en cours d'élaboration par le représentant de l'Etat dans le département)

Situation de l'immeuble au regard du recul du trait de côte (RTC)

L'immeuble est situé sur une commune exposée au recul du trait de côte et listée par décret n°2023-898 du 31 juillet

oui

non

L'immeuble est situé dans une zone exposée au RTC identifiée par un document d'urbanisme

NC*

oui

non

*Non communiqué (en cours d'élaboration par le représentant de la commune)

Si oui, l'horizon temporel d'exposition au recul du trait de côte est :

A l'horizon de 30 ans

entre 30 et 100 ans

L'immeuble est-il concerné par des prescriptions applicables à cette zone ?

oui

non

L'immeuble est-il concerné par une obligation de démolition et de remise en état à réaliser ?

oui

non

Information relative aux sinistres indemnisés par l'assurance suite à une catastrophe N/M/T*

L'immeuble a-t-il donné lieu au versement d'une indemnité à la suite d'une catastrophe N//M/T ?

* catastrophe naturelle minière ou technologique

oui

non

Documents à fournir obligatoirement

vendeur – acquéreur

Vendeur

Acquéreur

Date

AVOVENTES

26/04/2024

Fin de validité 25/10/2024

Cet état, à remplir par le vendeur ou le bailleur, est destiné à être en annexe d'un contrat de vente ou de location d'un bien immobilier et à être remis, dès la première visite, au potentiel acquéreur par le vendeur. Il doit dater de moins de 6 mois et être actualisé, si nécessaire, lors de l'établissement de la promesse de vente, du contrat préliminaire ou de l'acte authentique.

QUI, QUAND ET COMMENT REMPLIR L'ETAT DES SERVITUDES RISQUES ET D'INFORMATION SUR LES SOLS ?

Quelles sont les personnes concernées ?

• Au terme des articles L. 125-5 et R. 125-23 à 27 du Code de l'environnement, les acquéreurs ou locataires de bien immobilier, de toute nature, doivent être informés par le vendeur ou le bailleur, qu'il s'agisse ou non d'un professionnel de l'immobilier, de l'existence des risques auxquels ce bien est exposé.

Un état des risques, fondé sur les informations transmises par le Préfet de département ou maire de la commune où est situé le bien, doit être en annexe de tout type de contrat de location écrit, de la réservation pour une vente en l'état futur d'achèvement, de la promesse de vente ou de l'acte réalisant ou constatant la vente de ce bien immobilier qu'il soit bâti ou non bâti.

Quand faut-il établir un état des servitudes risques et d'information sur les sols ?

• L'état des servitudes risques et d'information sur les sols est obligatoire lors de toute transaction immobilière en annexe de tout type de contrat de location écrit, de réservation d'un bien en l'état futur d'achèvement, de la promesse de vente ou de l'acte réalisant ou constatant la vente;

Quel est le champ d'application de cette obligation ?

• Cette obligation d'information s'applique dans chacune des communes dont la liste est arrêtée par le Préfet du département, pour les biens immobiliers bâtis ou non bâtis situés :

1. dans le périmètre d'exposition aux risques délimité par un plan de prévention des risques technologiques ayant fait l'objet d'une approbation par le Préfet ;
2. dans une zone exposée aux risques délimitée par un plan de prévention des risques naturels prévisibles approuvé par le Préfet ou dont certaines dispositions ont été rendues immédiatement opposables en application du code de l'environnement (article L. 562-2) ;
3. dans le périmètre mis à l'étude dans le cadre de l'élaboration d'un plan de prévention des risques technologiques ou d'un plan de prévention des risques naturels prévisibles prescrit par le Préfet ;
4. dans une des zones de sismicité 2, 3, 4 ou 5 mentionnées par les articles R563-4 et D563-8-1 du code de l'environnement ;
5. dans un secteur d'information sur les sols

NB : Le terme bien immobilier s'applique à toute construction individuelle ou collective, à tout terrain, parcelle ou ensemble des parcelles contiguës appartenant à un même propriétaire ou à une même indivision.

Où consulter les documents de référence ?

• Pour chaque commune concernée, le préfet du département arrête :

- la liste des terrains présentant une pollution ;
- la liste des risques à prendre en compte ;
- la liste des documents auxquels le vendeur ou le bailleur peut se référer.

• L'arrêté préfectoral comporte en annexe, pour chaque commune concernée :

1. la note de présentation au ou des plans de prévention ainsi que des secteurs concernés, excepté pour les plans de prévention des risques technologiques ;
 2. un ou plusieurs extraits des documents graphiques permettant de délimiter les secteurs d'information sur les sols, les zones exposées aux risques pris en compte, de préciser leur nature et, dans la mesure du possible, leur intensité dans chacune des zones ou périmètres délimités ;
 3. le règlement des plans de prévention des risques définissant notamment les prescriptions et obligations ;
 4. le zonage réglementaire de sismicité : 2, 3, 4 ou 5 défini par décret.
- Le préfet adresse copie de l'arrêté au maire de chaque commune intéressée et à la chambre départementale des notaires.
- L'arrêté est affiché réglementairement en mairie et publié au recueil des actes administratifs de l'Etat dans le département.
- Un avis de publication de l'arrêté est inséré dans un journal diffusé dans le département.

• Les arrêtés sont mis à jour :

- lors de la prescription d'un nouveau plan de prévention des risques naturels, miniers ou technologiques ou de modifications relatives à la sismicité et/ou lors de la révision annuelle des secteurs d'information sur les sols ;

- lors de l'entrée en vigueur d'un arrêté préfectoral rendant immédiatement opposables certaines dispositions d'un plan de prévention des risques naturels prévisibles ou miniers résiduels, ou approuvant un plan de prévention des risques ou approuvant la révision d'un de ces plans ; - lorsque des informations nouvelles portées à la connaissance du préfet permettent de modifier l'appréciation de la sismicité locale, des secteurs d'information sur les sols, de la nature ou de l'intensité des risques auxquels se trouve exposée tout ou partie d'une commune.

• Les documents mentionnés ci-dessus peuvent être consultés en mairie des communes concernées ainsi qu'à la préfecture et dans les sous-préfectures du département où est situé le bien mis en vente ou en location. Ils sont directement consultables sur internet à partir du site de la préfecture de département.

Qui établit l'état des servitudes risques et d'information sur les sols ?

• L'état des risques est établi directement par le vendeur ou le bailleur, le cas échéant avec l'aide d'un professionnel qui intervient dans la vente ou la location du bien.

• Cet état doit être établi moins de six mois avant la date de conclusion de tout type de contrat de location écrit, de la réservation pour une vente en l'état futur d'achèvement, de la promesse de vente ou de l'acte réalisant ou constatant la vente du bien immobilier auquel il est annexé.

• Il est valable pour la totalité de la durée du contrat et de son éventuelle reconduction. En cas de co-location, il est fourni à chaque signataire lors de sa première entrée dans les lieux. Le cas échéant, il est actualisé en cas d'une entrée différée d'un des colocataires.

Quelles informations doivent figurer ?

• L'état des servitudes risques et d'information sur les sols mentionne la sismicité, l'inscription dans un secteur d'information sur les sols et les risques naturels, miniers ou technologiques pris en compte dans le ou les plans de prévention prescrits, appliqués par anticipation ou approuvés.

• Il mentionne si l'information relative à l'indemnisation post catastrophes et/ou celles spécifiques aux biens en dehors des logements, est mentionnée dans le contrat de vente ou de location.

• Il mentionne aussi la réalisation ou non des travaux prescrits vis-à-vis de l'immeuble par le règlement du plan de prévention des risques approuvé.

• Il est accompagné des extraits des documents graphiques de référence permettant de localiser le bien au regard des secteurs d'information des sols et des zonages réglementaires vis-à-vis des risques.

• Pour les biens autres que les logements concernés par un plan de prévention des risques technologiques, il est accompagné, en application de l'article R.125-26 et lorsque celle-ci a été reçue par le vendeur ou le bailleur, de l'information sur le type de risques auxquels le bien est soumis, ainsi que la gravité, la probabilité et la cinétique de ces risques.

Comment remplir l'état des servitudes risques et d'information sur les sols ?

• Il faut d'une part reporter au bien, les informations contenues dans l'arrêté préfectoral et dans les documents de référence et d'autre part, le compléter des cartographies et des informations propres à l'immeuble : sinistres indemniés, prescription et réalisation de travaux.

Faut-il conserver une copie de l'état des servitudes risques et d'information sur les sols ?

• Le vendeur ou le bailleur doit conserver une copie de l'état des servitudes risques et d'information sur les sols, daté et visé par l'acquéreur ou le locataire, pour être en mesure de prouver qu'il a bien été remis lors de la signature du contrat de vente ou du bail.

**information sur les sols et les risques naturels, miniers ou technologiques pour en savoir plus,
consultez le site Internet : www.georisques.gouv.fr**

MINISTÈRE DE LA TRANSITION ÉCOLOGIQUE ET SOLIDAIRE - TOUR SEGOVIA 92055 LA DÉFENSE CEDEX WWW.ECOLOGIQUE-SOLIDAIRE.GOUV.FR



Direction départementale des territoires
Service Environnement
Bureau Prévention des Risques et des Nuisances

Arrêté préfectoral n° 2020-DDT-SE-N°431 du 29 décembre 2020

relatif à l'information des acquéreurs et des locataires de biens immobiliers
sur les risques naturels prévisibles et technologiques majeurs et la pollution des sols
sur la commune de CORBEIL-ESSONNES (Essonne)

La Préfet de l'Essonne
Chevalier de la Légion d'Honneur
Chevalier de l'Ordre National du Mérite

VU le code général des collectivités territoriales ;

VU le code de l'environnement, notamment les articles L.125-5 à L. 125-7 et R.125-23 à R.125-27 relatifs à l'information des acquéreurs et des locataires de biens immobiliers sur les risques naturels et technologiques majeurs ainsi que les articles L.563-1 et R.563-1 à D.563-8-1 relatifs à la prévention du risque sismique ; et les articles L.566-2 et R.125-41 à R.127-47 relatifs aux secteurs d'information sur les sols ;

VU le décret n° 2015-1353 du 28 octobre 2015 relatif aux secteurs d'information sur les sols prévus par l'article L.125-6 du code de l'environnement et portant diverses dispositions sur la pollution des sols et les risques miniers ;

VU le décret du 29 juillet 2020 portant nomination **AVOVENTES** préfet hors classe, en qualité de préfet de l'Essonne ;

VU l'arrêté n° 2019-PREF/DCPPAT/BUPPE/102 du 03 juin 2019 instituant des secteurs d'information sur les sols (SIS) sur la commune de Corbeil-Essonnes ;

VU l'arrêté n° 2020-PREF-DCPPAT-BCA-164 du 24 août 2020 portant délégation de signature à Monsieur Philippe ROGIER, ingénieur général des ponts, des eaux et des forêts, directeur départemental des territoires de l'Essonne ;

VU l'arrêté n° 2020-DDT-SG-BAJAF-231 du 28 août 2020 portant subdélégation de signature au sein de la direction départementale des territoires ;

VU l'arrêté n° 2020-DDT-SE-N°396 du 18 décembre 2020 relatif à l'information des acquéreurs et des locataires de biens immobiliers sur les risques naturels prévisibles et technologiques majeurs et la pollution des sols sur la commune de Corbeil-Essonnes ;

VU l'arrêté n° 2020-DDT-SE-N°405 du 22 décembre 2020 portant sur l'information des acquéreurs et des locataires de biens immobiliers sur les risques naturels prévisibles et technologiques majeurs et la pollution des sols dans le département de l'Essonne ;

CONSIDÉRANT qu'il y a lieu de mettre à jour la liste des risques et pollutions à prendre en compte sur le territoire de la commune de Corbeil-Essonnes et les documents à consulter pour l'information des acquéreurs et des locataires de biens immobiliers sur les risques et la pollution des sols ;

CONSIDÉRANT qu'il convient de mettre à jour l'arrêté n°2020-ODT-SE-N°396 du 18 décembre 2020 en raison d'une erreur matérielle ;

ARRÊTE

Article 1

La commune de Corbeil-Essonnes est :

- exposée aux risques naturels prévisibles d'inondation par débordement des rivières Seine et Essonne,
- concernée par les secteurs d'information sur les sols (SIS) suivants :
 - * n°91SIS00182 relatif au site ALTIS Semiconductor ;
 - * n° 91SIS00122 relatif à l'ancien site de la Société Industrielle de Recyclage de Papier (SIRP) ;
 - * n°91SIS00060 relatif à l'ancienne Compagnie Papetière de l'Essonne (CPE) ;
 - * n°91SIS00062 relatif à l'ancienne usine à gaz ;
 - * n°91SIS00081 relatif au site de l'école élémentaire Jacques Prévert ;
 - * n°91SIS00075 relatif au site des Établissements Gonçalves ;
 - * n°91SIS00080 relatif au site Station Service BP Montconseil ;
 - * n°91SIS00064 relatif au site Société Mignon et Fils (SMF) ;
 - * n°91SIS00074 relatif au site Société Commerciale Automobile (SCA) ;
 - * n°91SIS00065 relatif au site Marrel Decauville SA ;
 - * n°91SIS00063 relatif au site Imprimerie Hello.

Le dossier communal d'information sur les risques naturels et technologiques est annexé au présent arrêté.

Article 2

Les documents de référence relatifs aux risques et pollutions auxquels la commune est exposée sont :

- le plan de prévention des risques naturels d'inondation de la vallée de la Seine approuvé le 20 octobre 2003 par arrêté préfectoral n°2003-PREF/DCL/0375,
- le plan de prévention des risques naturels d'inondation de la vallée de l'Essonne approuvé le 18 juin 2012 par arrêté inter préfectoral 2012-DDT-SE- n° 280,
- les secteurs d'information sur les sols (SIS) sur la commune institués le 03 juin 2019 par arrêté préfectoral n° 2019-PREF/DCPPAT/BUPPE/102.

Article 3

Les éléments nécessaires aux vendeurs et aux bailleurs pour l'état des risques naturels et technologiques utiles à l'information des acquéreurs et des locataires des biens immobiliers sont consignés dans un dossier communal d'information qui comprend :

- une fiche synthétique précisant la nature ainsi que l'intensité du risque auquel la commune est exposée et mentionne les documents de référence auxquels le vendeur ou bailleur peut se référer,

- des documents graphiques délimitant les zones exposées au risque d'inondation et les secteurs d'information sur les sols.

Article 4

Le dossier communal d'information et les documents de référence sont consultables aux jours et heures habituels d'ouverture des bureaux de la mairie de Corbeil-Essonnes et de la préfecture de l'Essonne.

Article 5

Ces informations sont mises à jour conformément aux dispositions des articles L.125-5 à L.125-7 du code de l'environnement.

Article 6

Le présent arrêté est notifié au maire de la commune de Corbeil-Essonnes et à la présidente de la chambre départementale des notaires.

Le présent arrêté sera affiché en mairie de Corbeil-Essonnes et publié au recueil des actes administratifs de l'État dans le département.

Le présent arrêté ainsi que ses modalités de consultation feront l'objet d'une mention dans le journal Le Parisien.

Le dossier est consultable sur le site Internet des services de l'État en l'Essonne :

<http://www.essonne.gouv.fr/Politiques-publiques/Environnement-risques-naturels-et-technologiques/Transactions-immobilières-et-installations-classées/information-Acquéreurs-Locataires>.

Article 7

Les Secteurs d'Information sur les Sols mentionnés à l'article 1 sont publiés sur le site internet :

<http://www.gporisque.gouv.fr>

Article 8

Le présent arrêté abroge l'arrêté préfectoral n° 2020-DDT-SE-N°396 du 18 décembre 2020.

Article 9

Le préfet de l'Essonne, le directeur de cabinet, le secrétaire général de la préfecture, le directeur départemental des territoires et le maire de Corbeil-Essonnes sont chargés, chacun en ce qui le concerne, de l'application du présent arrêté.

Pour le préfet, par délégation,
Pour le directeur départemental des territoires
et par subdélégation
L'Adjointe au Responsable

AVOVENTES



Préfecture de département

Code postal 91100

Commune de CORBEIL ESSONNES

Code INSEE 91174

Fiche communale d'information risques et pollutions

aléas naturels, miniers ou technologiques, sismicité, potentiel radon et sols pollués

Annexe à l'arrêté préfectoral
n° 2020-DDT-SE-N°431

du 29 | 12 | 2020

mis à jour le 29 | 12 | 2020

Situation de la commune au regard d'un ou plusieurs plans de prévention des risques naturels (PPRN)

- La commune est concernée par le périmètre d'un PPR N
- | | | | | |
|----------|----------|----------|-------------------------------------|--|
| prescrit | anticipé | approuvé | <input checked="" type="checkbox"/> | ¹ oui <input checked="" type="checkbox"/> non |
| | | | | date 20/10/03 |
- ¹ Si oui, les risques naturels pris en considération sont liés à :
inondations autres
- Le règlement du PPRN comprend des prescriptions de travaux
- | | | | | |
|--|--|--|--|---|
| | | | | oui <input checked="" type="checkbox"/> non |
|--|--|--|--|---|
- La commune est concernée par le périmètre d'un autre PPR N
- | | | | | |
|----------|----------|----------|-------------------------------------|--|
| prescrit | anticipé | approuvé | <input checked="" type="checkbox"/> | ¹ oui <input checked="" type="checkbox"/> non |
| | | | | date 18/05/12 |
- ¹ Si oui, les risques naturels pris en considération sont liés à :
inondations autres
- Le règlement du PPRN comprend des prescriptions de travaux
- | | | | | |
|--|--|--|--|---|
| | | | | oui non <input checked="" type="checkbox"/> |
|--|--|--|--|---|

Situation de la commune au regard d'un plan de prévention des risques miniers (PPR M)

- La commune est concernée par le périmètre d'un PPR M
- | | | | | |
|----------|----------|----------|--|--|
| prescrit | anticipé | approuvé | | ¹ oui non <input checked="" type="checkbox"/> |
| | | | | date 1 1 |
- ¹ Si oui, les risques naturels pris en considération sont liés à :
mouvement de terrain autres
- Le règlement du PPR M comprend des prescriptions de travaux
- | | | | | |
|--|--|--|--|---------|
| | | | | oui non |
|--|--|--|--|---------|

Situation de la commune au regard d'un plan de prévention des risques technologiques (PPR T)

- La commune est concernée par un périmètre d'étude d'un PPR T prescrit
- | | | | | |
|--|--|--|--|--|
| | | | | ¹ oui non <input checked="" type="checkbox"/> |
|--|--|--|--|--|
- ¹ Si oui, les risques technologiques pris en considération dans l'arrêté de prescription sont liés à :
effet toxique effet thermique effet de surpression
- La commune est concernée par le périmètre d'exposition d'un PPR T approuvé
- | | | | | |
|--|--|--|--|---|
| | | | | oui non <input checked="" type="checkbox"/> |
|--|--|--|--|---|
- Le zonage comprend un ou plusieurs secteurs d'expropriation ou de déblaiement
- | | | | | |
|--|--|--|--|---------|
| | | | | oui non |
|--|--|--|--|---------|
- Le zonage comprend une ou plusieurs zones de prescription de travaux pour les logements
- | | | | | |
|--|--|--|--|----------------------|
| | | | | ⁴ oui non |
|--|--|--|--|----------------------|
- ⁴ Si la transaction ne concerne pas un logement, l'information sur le type de risques auxquels l'immeuble est exposé ainsi que leur gravité, probabilité et cinétique, est jointe à l'acte de vente ou au contrat de location.

Code postal 91100

Commune de CORBEIL ESSONNES

Code INSEE 91174

page 2/2

Situation de la commune au regard du zonage sismique réglementaire																	
<p>La commune se situe en zone de sismicité classée</p> <table border="1"> <thead> <tr> <th>zone 1 très faible</th> <th>zone 2 faible</th> <th>zone 3 modérée</th> <th>zone 4 moyenne</th> <th>zone 5 forte</th> <th></th> </tr> </thead> <tbody> <tr> <td>X</td> <td></td> <td></td> <td></td> <td></td> <td></td> </tr> </tbody> </table>						zone 1 très faible	zone 2 faible	zone 3 modérée	zone 4 moyenne	zone 5 forte		X					
zone 1 très faible	zone 2 faible	zone 3 modérée	zone 4 moyenne	zone 5 forte													
X																	
Situation de la commune au regard du zonage réglementaire à potentiel radon																	
<p>La commune est classée à potentiel radon de niveau 3</p> <table border="1"> <thead> <tr> <th></th> <th>oui</th> <th>non</th> </tr> </thead> <tbody> <tr> <td></td> <td></td> <td>X</td> </tr> </tbody> </table>							oui	non			X						
	oui	non															
		X															
Information relative à la pollution de sols																	
<p>La commune comprend un ou plusieurs secteurs d'information sur les sols (SIS)</p> <table border="1"> <thead> <tr> <th></th> <th>oui</th> <th>X</th> <th>non</th> </tr> </thead> <tbody> <tr> <td></td> <td></td> <td></td> <td></td> </tr> </tbody> </table>							oui	X	non								
	oui	X	non														
Arrêts portant ou ayant porté reconnaissance de l'état de catastrophe naturelle ou technologique																	
<p>La commune est concernée depuis 1952 par un ou plusieurs arrêtés</p> <table border="1"> <thead> <tr> <th></th> <th>nombre</th> </tr> </thead> <tbody> <tr> <td>de reconnaissance de l'état de catastrophe naturelle</td> <td>14</td> </tr> <tr> <td>de reconnaissance de l'état de catastrophe technologique</td> <td>0</td> </tr> </tbody> </table>							nombre	de reconnaissance de l'état de catastrophe naturelle	14	de reconnaissance de l'état de catastrophe technologique	0						
	nombre																
de reconnaissance de l'état de catastrophe naturelle	14																
de reconnaissance de l'état de catastrophe technologique	0																
Pièces jointes *																	
Documents de référence permettant la définition des travaux prescrits																	
<p>Extraits de documents ou de dossiers permettant la définition des travaux prescrits au regard des risques encourus en application du Code de l'environnement : articles R.125-23, 24, 26 et R.563-4</p>																	
Cartographies relatives au zonage réglementaire																	
<p>Extraits cartographiques permettant la localisation des immeubles au regard des risques encourus en application du Code de l'environnement : articles R.125-23, 24, 26 et R.563-4</p>																	
<p>Documents cartographiques délimitant les zones exposées aux risques inondations (PPRI de la Seine approuvé le 20/10/2003 et PPRI de l'Essonne approuvé le 18/06/2012)</p>																	
<p>Documents cartographiques délimitant les secteurs d'information sur les sols (extraits de l'arrêté n° 2019-PREF/DCPPAT/BUPPE/102)</p>																	

date 28/12/2020

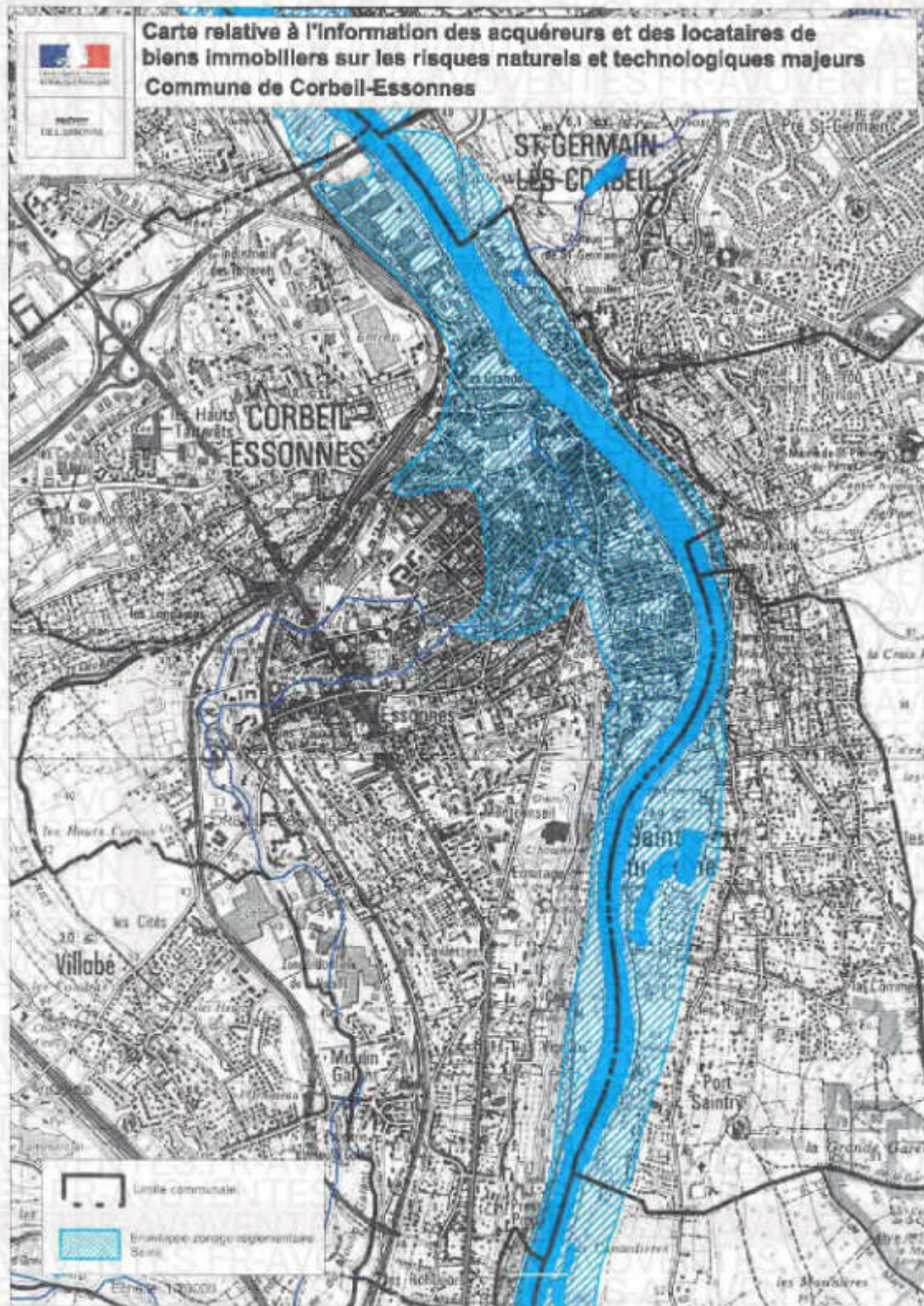
le préfet de département

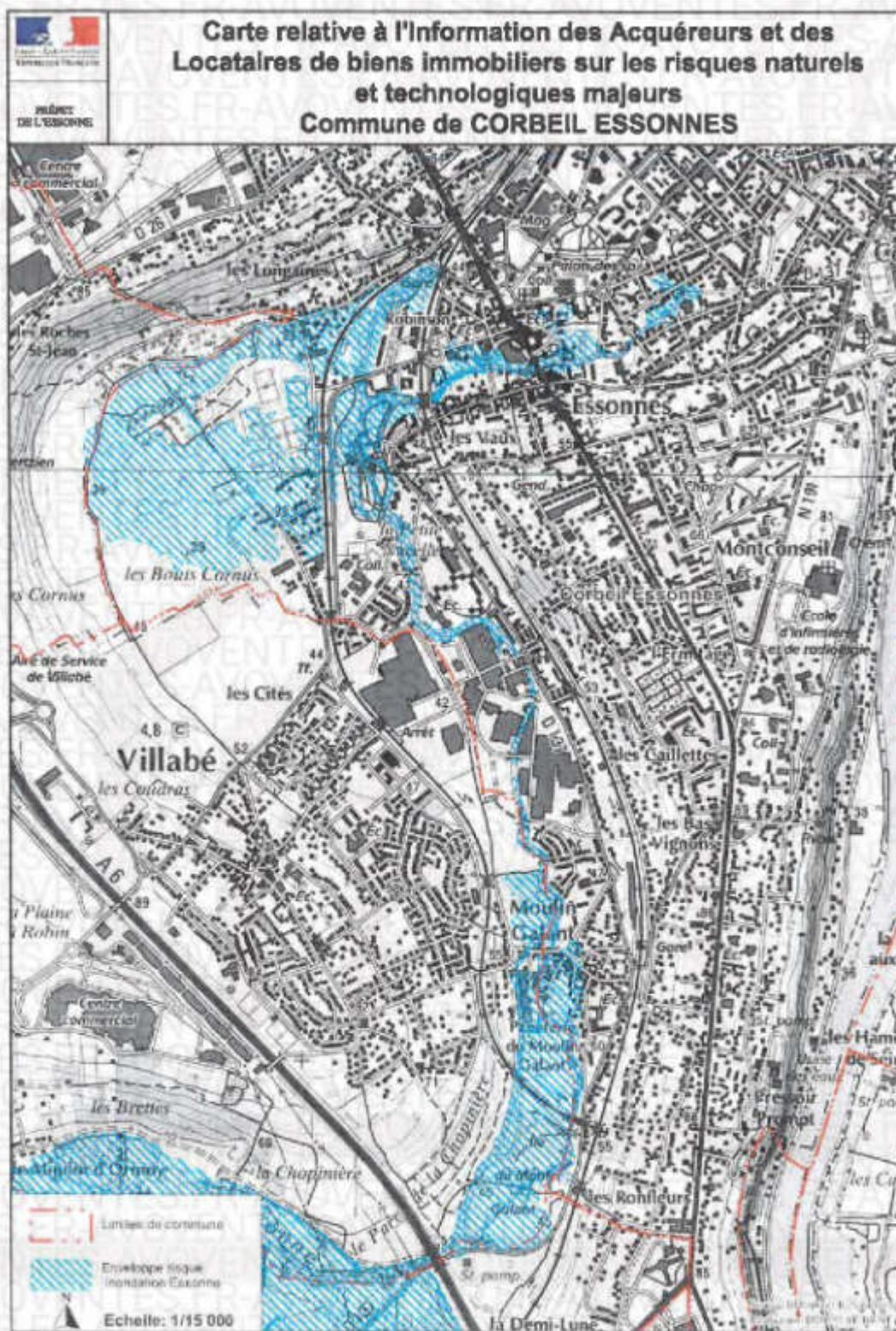
* Les pièces jointes sont consultables sur le site internet de la préfecture de département
www.departement.gouv.fr

Cartographie de la commune de Corbeil-Essonnes

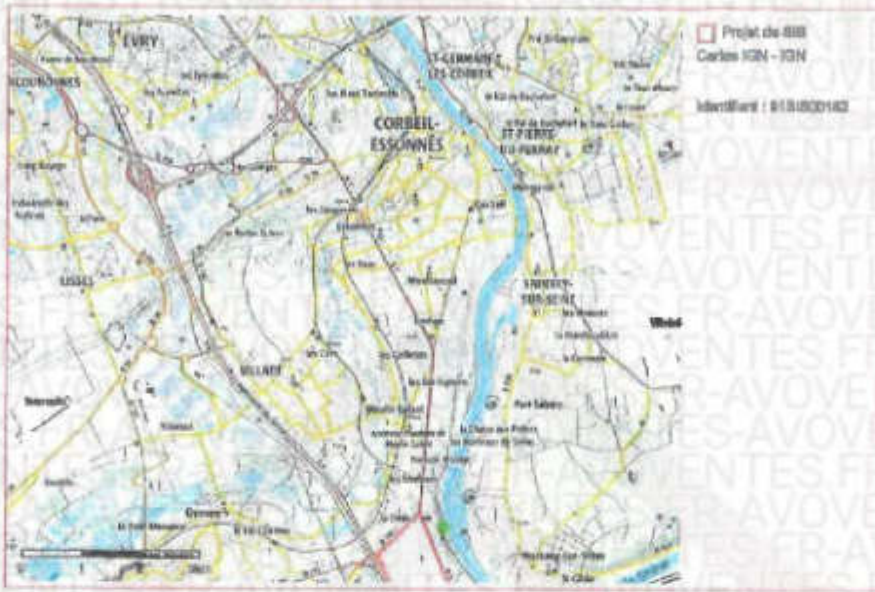
Commune de Corbeil-Essonnes - 91100 - 91174 - 91174 - 91174 - 91174

WYFF : DCPPAT septembre 2019

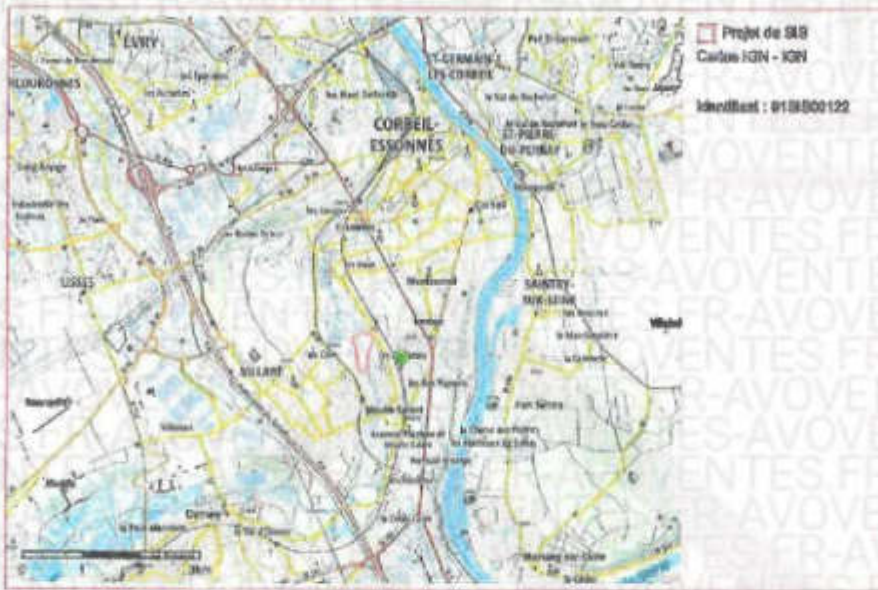




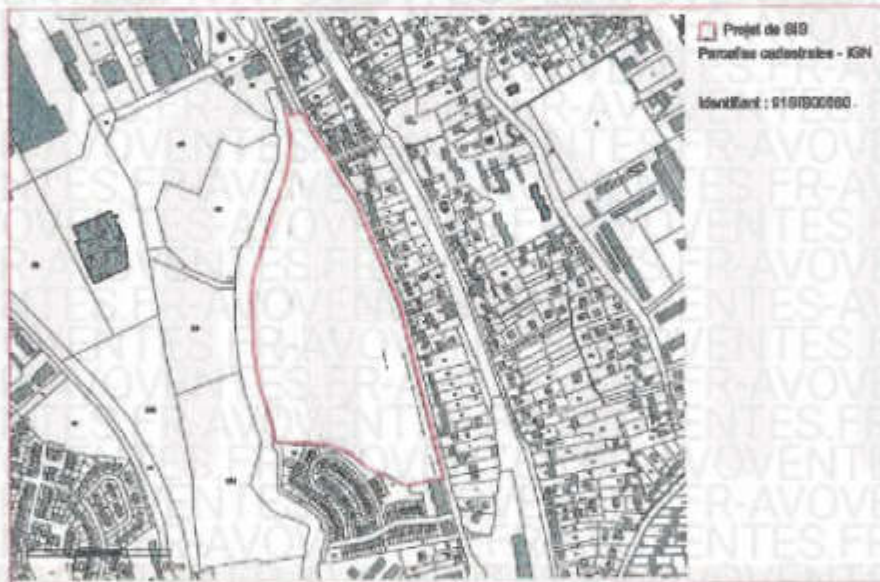
Cartographie du secteur d'information sur les sols



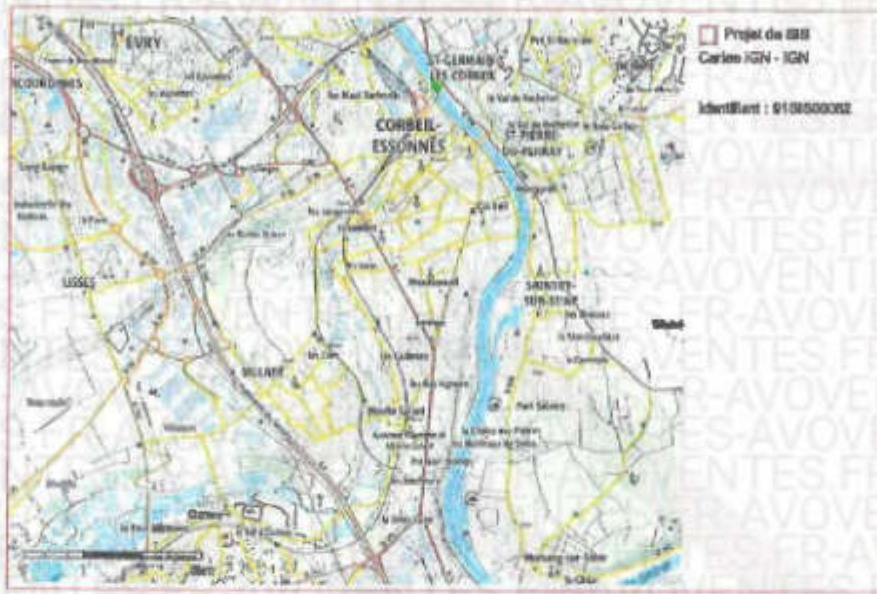
Cartographie du secteur d'Information sur les sols



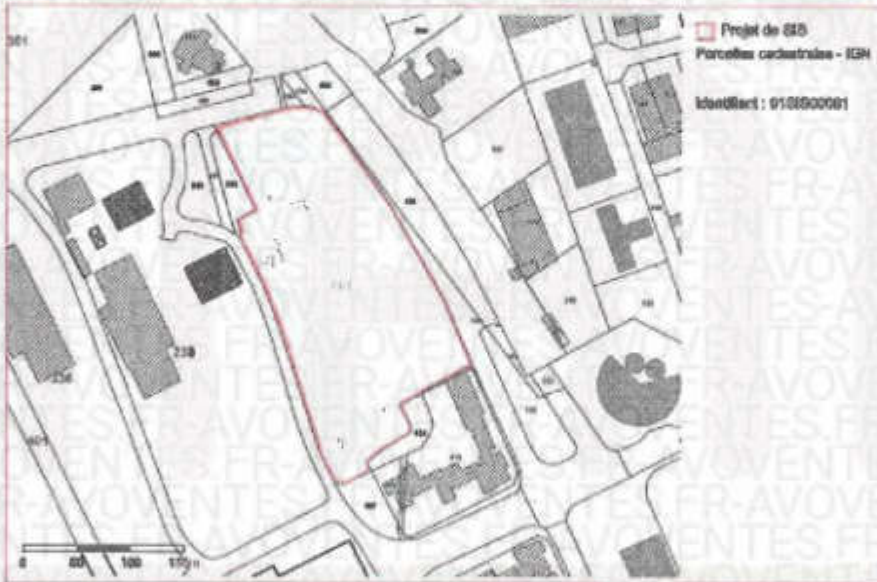
Cartographie du secteur d'information sur les sols



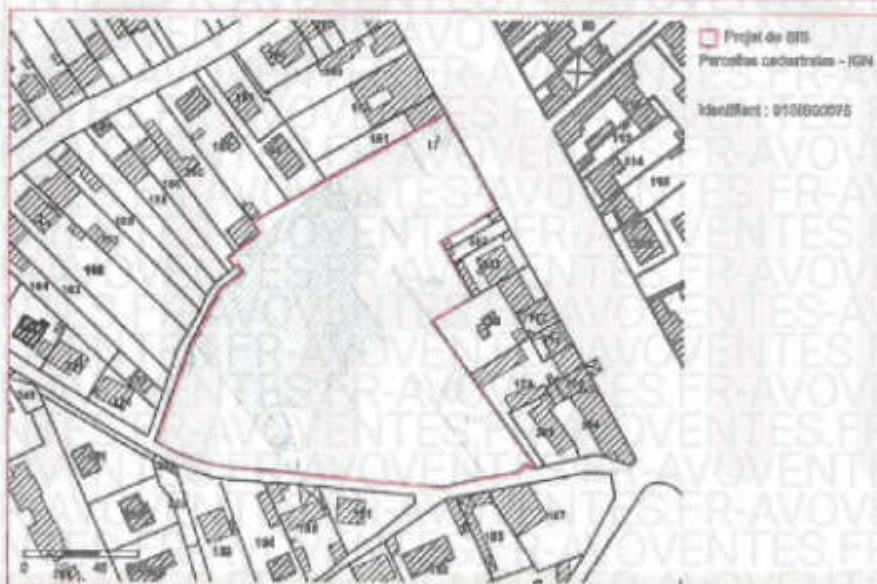
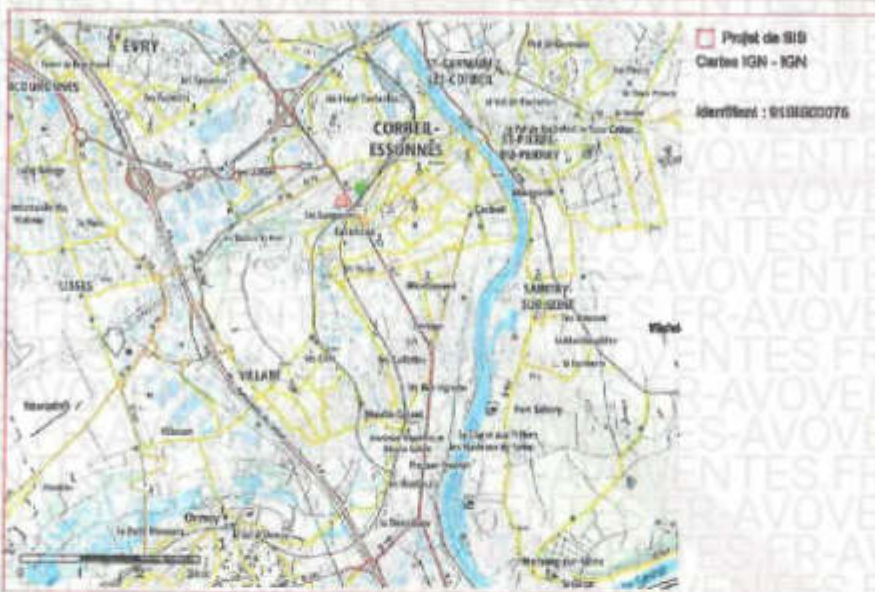
Cartographie du secteur d'information sur les sols



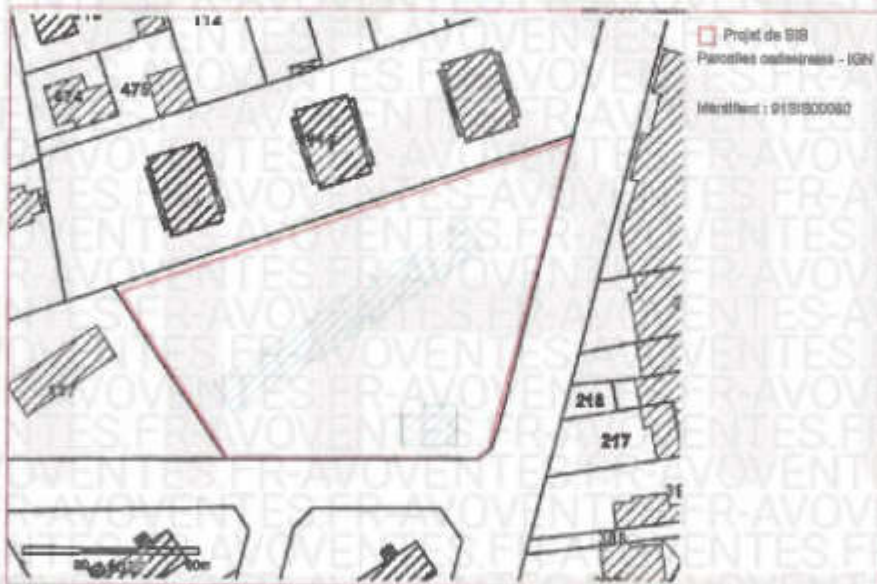
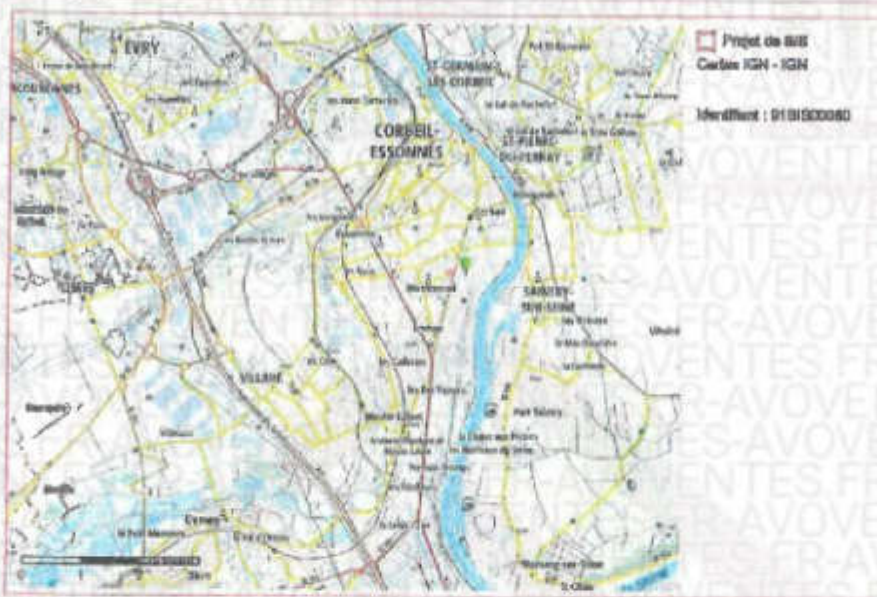
Cartographie du secteur d'information sur les sols



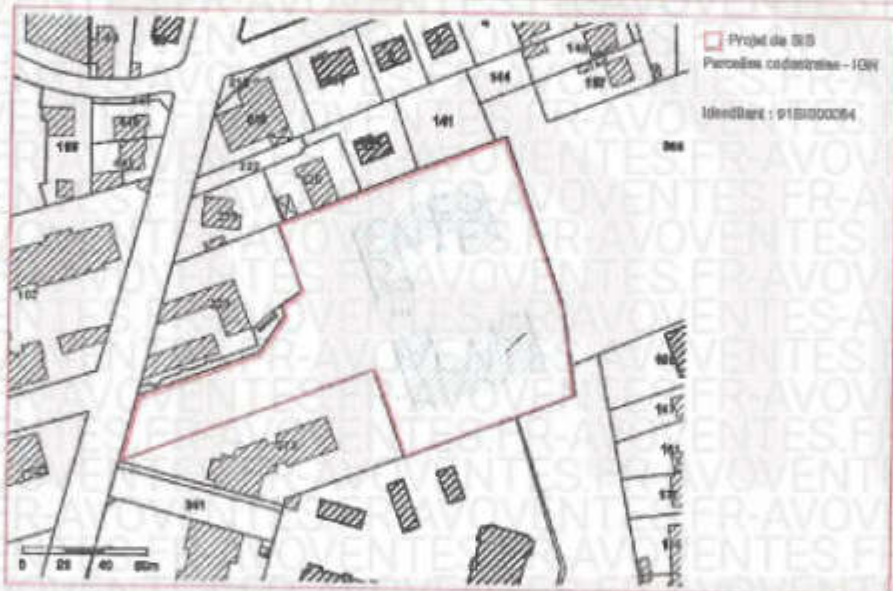
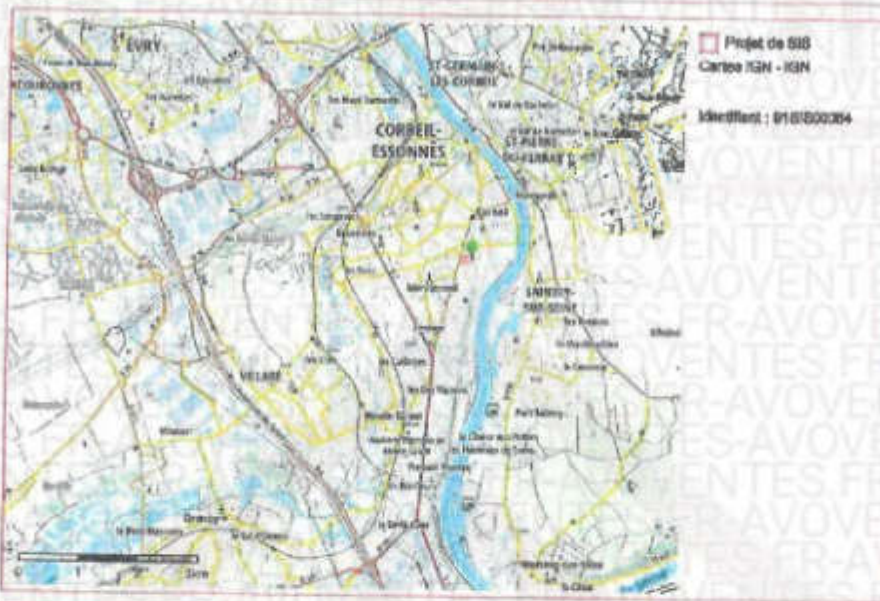
Cartographie du secteur d'information sur les sois



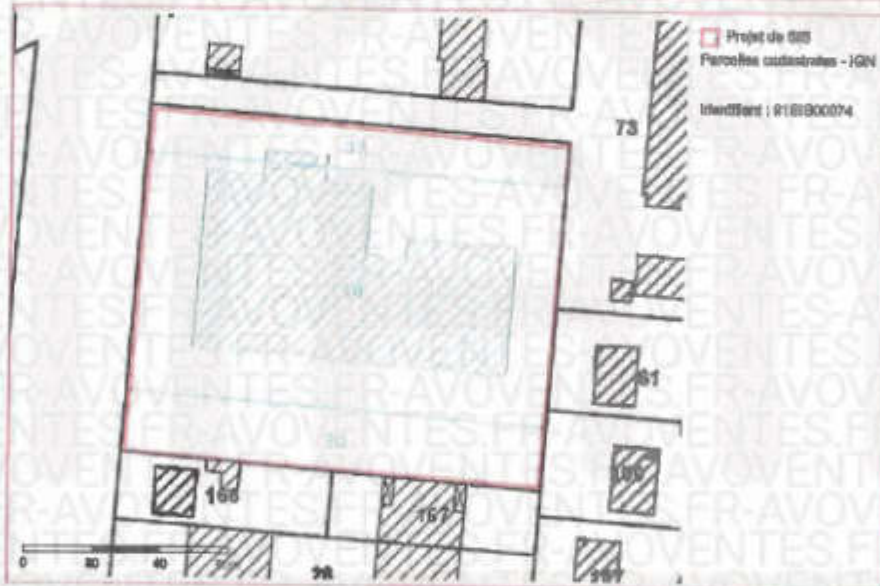
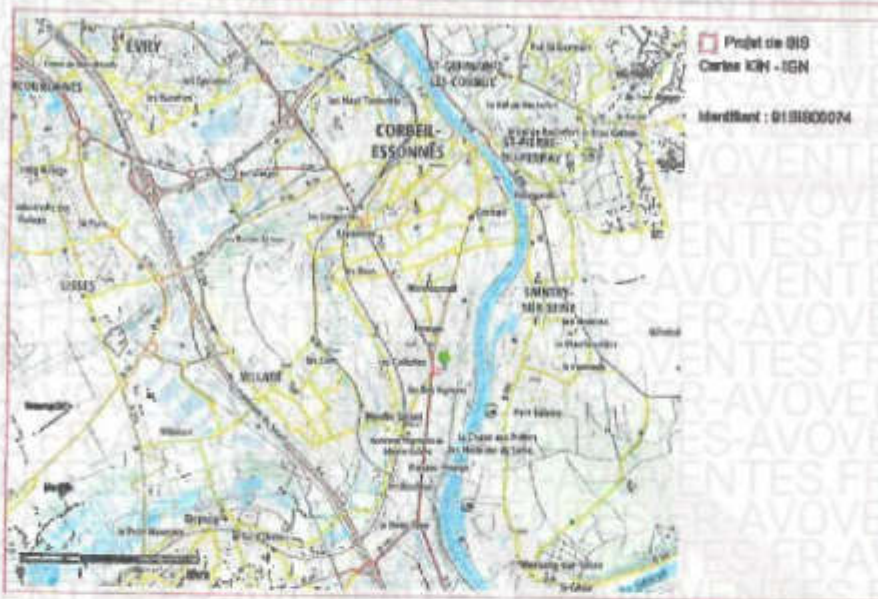
Cartographie du secteur d'information sur les sols



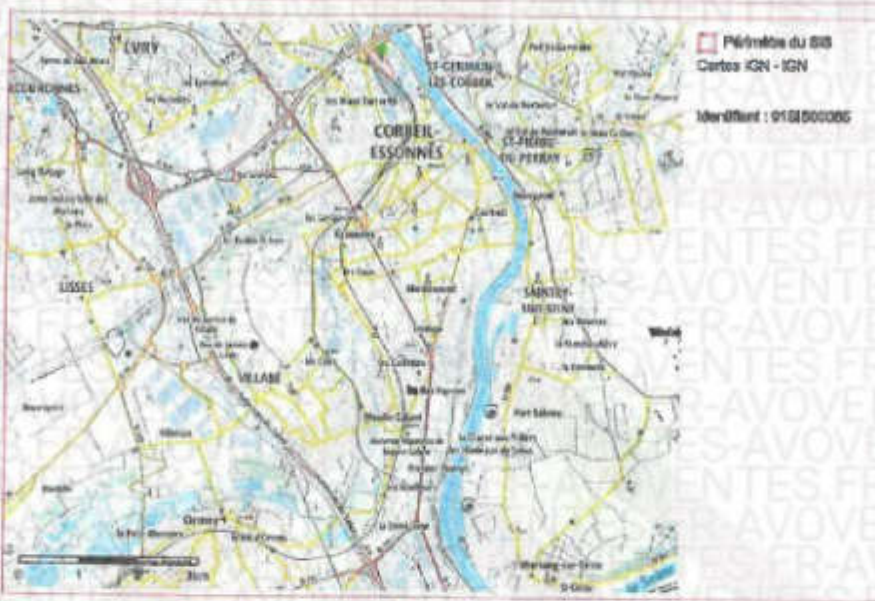
Cartographie du secteur d'information sur les sols



Cartographie du secteur d'information sur les sols



Cartographie du secteur d'information sur les sols



Cartographie du secteur d'information sur les sols





RÉPUBLIQUE
FRANÇAISE

Liberté
Égalité
Fraternité



Ce QR Code peut servir à vérifier l'authenticité des données contenues dans ce document.

ÉTAT DES RISQUES POUR L'INFORMATION DES ACQUÉREURS ET DES LOCATAIRES

Établi le 26 avril 2024

La loi du 30 juillet 2003 a institué une obligation d'information des acquéreurs et locataires (IAL) : le propriétaire d'un bien immobilier (bâti ou non bâti) est tenu d'informer l'acquéreur ou le locataire du bien sur certains risques majeurs auquel ce bien est exposé, au moyen d'un état des risques, ceci afin de bien les informer et de faciliter la mise en œuvre des mesures de protection éventuelles.

L'état des risques est obligatoire à la première visite.

Attention ! Le non respect de ces obligations peut entraîner une annulation du contrat ou une réfaction du prix.

Ce document est un état des risques pré-rempli mis à disposition par l'État depuis www.neorisques.gouv.fr. Il répond au modèle arrêté par le ministre chargé de la prévention des risques prévu par l'article R. 125-26 du code de l'environnement.

Il appartient au propriétaire du bien de vérifier l'exactitude de ces informations autant que de besoin et, le cas échéant, de les compléter à partir de celles disponibles sur le site internet de la préfecture ou de celles dont ils disposent, notamment les sinistres que le bien a subis.

En complément, il aborde en annexe d'autres risques référencés auxquels la parcelle est exposée.

Cet état des risques réglementés pour l'information des acquéreurs et des locataires (ERRIAL) est établi pour les parcelles mentionnées ci-dessous.

PARCELLE(S)

91100 CORBEIL-ESSONNES

Code parcelle :
000-BT-96



Parcelle(s) : 000-BT-96, 91100 CORBEIL-ESSONNES

1 / 9 pages

ERRIAL_Parcelle_000-BT-96@91174_26042024_1



A L'ADRESSE SAISIE, LES RISQUES EXISTANTS ET FAISANT L'OBJET D'UNE OBLIGATION D'INFORMATION AU TITRE DE L'IAL SONT :

INONDATION



Le Plan de prévention des risques naturels (PPR) de type Inondation nommé PPRi Seine a été approuvé et affecte votre bien.

Date de prescription : 13/05/1996

Date d'approbation : 19/10/2003

Un PPR approuvé est un PPR définitivement adopté. Un PPR anticipé est un PPR non encore approuvé mais dont les règles sont déjà à appliquer, par anticipation.

Le PPR couvre les aléas suivants :

Inondation

Par une crue à débordement lent de cours d'eau

Le plan de prévention des risques est un document réalisé par l'Etat qui interdit de construire dans les zones les plus exposées et encadre les constructions dans les autres zones exposées.



Parcelle(s) : 000-BT-96, 91100 CORBEIL-ESSONNES

2 / 9 pages

ERRIAL_Parcelle_000-BT-96@91174_26042024_2



RAPPEL

Plans de prévention des risques

Votre immeuble est situé dans le périmètre d'un plan de prévention des risques. Il peut être concerné par l'obligation de réaliser certains travaux. Pour le savoir vous devez consulter le PPR auprès de votre commune ou sur le site de votre préfecture.

Recommandation

Pour faire face à un risque, il faut se préparer et connaître les bons réflexes.

Consulter le dossier d'information communal sur les risques (DICRIM) sur le site internet de votre mairie et les bons conseils sur gadisques.gouv.fr/ma-preparation-anticiper

Parcelle(s) : 000-BT-96, 91100 CORBEIL-ESSONNES

3 / 9 pages

ERRIAL_Parcelle_000-BT-96@91174_26042024_3

**INFORMATIONS À PRÉCISER PAR LE VENDEUR / BAILLEUR****PLAN DE PRÉVENTION DES RISQUES NATURELS**

Rappel du risque : Inondation.

Le bien est-il concerné par des prescriptions de travaux ? Oui NonSi oui, les travaux prescrits ont-ils été réalisés ? Oui Non**INFORMATION RELATIVE AUX SINISTRES INDEMNISÉS PAR L'ASSURANCE À LA SUITE D'UNE CATASTROPHE NATURELLE, MINIÈRE OU TECHNOLOGIQUE**Le bien a-t-il fait l'objet d'indemnisation par une assurance suite à des dégâts liés à une catastrophe ? Oui Non

Vous trouverez la liste des arrêtés de catastrophes naturelles pris sur la commune en annexe 2 ci-après (s'il y en a eu).

Les parties signataires à l'acte certifient avoir pris connaissance des informations restituées dans ce document et certifient avoir été en mesure de les corriger et le cas échéant de les compléter à partir des informations disponibles sur le site internet de la Préfecture ou d'informations concernant le bien, notamment les sinistres que le bien a subis.

Le propriétaire doit joindre les extraits de la carte réglementaire et du règlement du PPR qui concernent la parcelle.

SIGNATURES

Vendeur / Bailleur

Date et lieu

Acheteur / Locataire

Parcelle(s) : 000-BT-96, 91100 CORBEIL-ESSONNES

4 / 9 pages

ERRIAL_Parcelle_000-BT-96@91174_26042024_4

ANNEXE 1 : A L'ADRESSE SAISIE, LES RISQUES SUIVANTS EXISTENT MAIS NE FONT PAS L'OBJET D'UNE OBLIGATION D'INFORMATION AU TITRE DE L'IAL

ARGILE : 3/3



- 1 : Exposition faible
- 2 : Exposition moyenne
- 3 : Exposition forte

Les sols argileux évoluent en fonction de leur teneur en eau. De fortes variations d'eau (sécheresse ou d'apport massif d'eau) peuvent donc fragiliser progressivement les constructions (notamment les maisons individuelles aux fondations superficielles) suite à des gonflements et des tassements du sol, et entraîner des dégâts pouvant être importants. Le zonage argile identifie les zones exposées à ce phénomène de retrait-gonflement selon leur degré d'exposition.

Exposition forte : La probabilité de survenue d'un sinistre est élevée et l'intensité des phénomènes attendus est forte. Les constructions, notamment les maisons individuelles, doivent être réalisées en suivant des prescriptions constructives ad hoc. Pour plus de détails :

<https://www.cohesion-territoires.gouv.fr/sols-argileux-secheresse-et-construction#3>



POLLUTION DES SOLS (500 m)



Les pollutions des sols peuvent présenter un risque sanitaire lors des changements d'usage des sols (travaux, aménagements, changement d'affectation des terrains) si elles ne sont pas prises en compte dans le cadre du projet.

Dans un rayon de 500 m autour de votre parcelle, sont identifiés :

- 7 site(s) référencé(s) dans l'inventaire des installations classées pour la protection de l'environnement (ICPE)
- 16 site(s) potentiellement pollué(s), référencé(s) dans l'inventaire des sites ayant accueilli par le passé une activité qui a pu générer une pollution des sols (CASIAS)
- 2 site(s) pollué(s) placé(s) en secteur d'information sur les sols (SIS)



Parcelle(s) : 000-BT-96, 91100 CORBEIL-ESSONNES

5 / 9 pages

ERRIAL_Parcelle_000-BT-96@91174_26042024_5



CANALISATIONS TRANSPORT DE MATIÈRES DANGEREUSES



Une canalisation de matières dangereuses (gaz naturel, produits pétroliers ou chimiques) est située dans un rayon de 500 m autour de votre parcelle. La carte représente les implantations présentes autour de votre localisation. Il convient de rechercher une information plus précise en se rendant en mairie.



Parcelle(s) : 000-BT-96, 91100 CORBEIL-ESSONNES

6 / 9 pages

ERRIAL_Parcelle_000-BT-96@91174_26042024_6

ANNEXE 2 : LISTE DES ARRÊTÉS CAT-NAT PRIS SUR LA COMMUNE

Cette liste est utile notamment pour renseigner la question de l'état des risques relative aux sinistres indemnisés par l'assurance à la suite d'une catastrophe naturelle.

Nombre d'arrêts de catastrophes naturelles (CAT-NAT) : 18

Source : CCR

Inondations Remontée Nappe : 1

Code national CATNAT	Début le	Fin le	Arrêté du	Sur le JO du
INTE0200080A	26/03/2001	15/04/2001	27/02/2002	16/03/2002

Mouvement de Terrain : 3

Code national CATNAT	Début le	Fin le	Arrêté du	Sur le JO du
INTE0500064A	08/02/2001	08/02/2001	04/02/2005	20/02/2005
INTE9900627A	25/12/1999	29/12/1999	29/12/1999	30/12/1999
NOR19831115	16/08/1983	16/08/1983	15/11/1983	18/11/1983

Inondations et/ou Coulées de Boue : 10

Code national CATNAT	Début le	Fin le	Arrêté du	Sur le JO du
INTE1615488A	28/05/2016	05/06/2016	08/06/2016	09/06/2016
INTE1731318A	09/07/2017	09/07/2017	21/11/2017	15/12/2017
INTE1804348A	15/01/2018	05/02/2018	14/02/2018	15/02/2018
INTE2119792A	19/06/2021	20/06/2021	30/06/2021	02/07/2021
INTE9600522A	21/08/1996	21/08/1996	09/12/1996	20/12/1996
INTE9900627A	25/12/1999	29/12/1999	29/12/1999	30/12/1999
NOR19830111	08/12/1982	31/12/1982	11/01/1983	13/01/1983
NOR19830621	09/04/1983	18/04/1983	21/06/1983	24/06/1983
NOR19831115	16/08/1983	16/08/1983	15/11/1983	18/11/1983
NOR19861211	10/08/1986	10/08/1986	11/12/1986	09/01/1987

Sécheresse : 4

Code national CATNAT	Début le	Fin le	Arrêté du	Sur le JO du
INTE2112080A	01/07/2020	30/09/2020	20/04/2021	07/05/2021
INTE9100235A	01/06/1989	31/12/1990	14/05/1991	12/06/1991
INTE9700395A	01/01/1991	28/02/1997	19/09/1997	11/10/1997
INTE9900304A	01/03/1997	31/12/1998	22/06/1999	14/07/1999

Parcelle(s) : 000-BT-96, 91100 CORBEIL-ESSONNES

7 / 9 pages

ERRIAL_Parcelle_000-BT-96@91174_26042024_7

ANNEXE 3 : SITUATION DU RISQUE DE POLLUTION DES SOLS DANS UN RAYON DE 500 M AUTOUR DE VOTRE BIEN

Base des installations classées soumises à autorisation ou à enregistrement

Nom du site	Fiche détaillée
AXEREA UNION DES COOPERATIVES AGRICOLES	https://www.georisques.gouv.fr/risques/installations/donnees/details/0006504001
REVIVAL	https://www.georisques.gouv.fr/risques/installations/donnees/details/0006503060
SMD	https://www.georisques.gouv.fr/risques/installations/donnees/details/0006524281
HELIO CORBEIL	https://www.georisques.gouv.fr/risques/installations/donnees/details/0006503970
SARL DVBD	https://www.georisques.gouv.fr/risques/installations/donnees/details/0006520101
SMCTVPE	https://www.georisques.gouv.fr/risques/installations/donnees/details/0006511531
MOULINS SOUFFLET	https://www.georisques.gouv.fr/risques/installations/donnees/details/0006503979

Inventaire CASIAS des anciens sites industriels et activités de services

Nom du site	Fiche détaillée
	https://fiches-risques.brm.fr/georisques/casias/SSP3881612
	https://fiches-risques.brm.fr/georisques/casias/SSP3881613
	https://fiches-risques.brm.fr/georisques/casias/SSP3881614
Centrale à béton	https://fiches-risques.brm.fr/georisques/casias/SSP3881615
	https://fiches-risques.brm.fr/georisques/casias/SSP3881616
Station service	https://fiches-risques.brm.fr/georisques/casias/SSP3881631
Teinturerie, laverie	https://fiches-risques.brm.fr/georisques/casias/SSP3881634
Imprimerie	https://fiches-risques.brm.fr/georisques/casias/SSP3881636
Fabrique de produits sidérurgiques	https://fiches-risques.brm.fr/georisques/casias/SSP3881644
	https://fiches-risques.brm.fr/georisques/casias/SSP3881668
Usine à gaz	https://fiches-risques.brm.fr/georisques/casias/SSP3881669
Atelier de revêtements non métalliques, métallerie	https://fiches-risques.brm.fr/georisques/casias/SSP3881670
Fabrique de produits sidérurgiques	https://fiches-risques.brm.fr/georisques/casias/SSP3881704

Parcelle(s) : 000-BT-96, 91100 CORBEIL-ESSONNES

8 / 9 pages

ERRIAL_Parcelle_000-BT-96@91174_26042024_8

Nom du site	Fiche détaillée
	https://fiches-risques.brom.fr/georisques/casias/SSP3881705
Fabrique et conditionnement de crèmes glacées	https://fiches-risques.brom.fr/georisques/casias/SSP3881712
Transport routier	https://fiches-risques.brom.fr/georisques/casias/SSP3881753

Inventaire des site(s) pollué(s) placé(s) en secteur d'information sur les sols (SIS)

Nom du site	Fiche détaillée
Ancienne Usine à Gaz	https://fiches-risques.brom.fr/georisques/info sols/classification/SSP0000410101
Imprimerie HELIO CORBEIL	https://fiches-risques.brom.fr/georisques/info sols/classification/SSP0000420101



Etat des nuisances sonores aériennes

Les zones de bruit des plans d'exposition au bruit constituent des servitudes d'urbanisme (art. L. 112-3 du code de l'urbanisme) et doivent à ce titre être notifiées à l'occasion de toute cession, location ou construction immobilière.

Numéro de dossier : R.24.245.CORBEIL-
Date de la recherche : ESSONNES, AVOVENTES
26/04/2024

Cet état, à remplir par le vendeur ou le bailleur, est destiné à être intégré au dossier de diagnostic technique - DDT (annexé, selon le cas, à la promesse de vente ou, à défaut de promesse, à l'acte authentique de vente et au contrat de location ou annexé à ces actes si la vente porte sur un immeuble non bâti) et à être annexé à l'acte authentique de vente et, le cas échéant, au contrat préliminaire en cas de vente en l'état futur d'achèvement.

Cet état est établi sur la base des informations mises à disposition par arrêté préfectoral

n° du mis à jour le N/a

Adresse de l'immeuble : 14 rue Lafayette (Grenier 14)
code postal ou Insee : 91100
commune : CORBEIL-ESSONNES

Situation de l'immeuble au regard d'un ou plusieurs plans d'exposition au bruit (PEB)

L'immeuble est situé dans le périmètre d'un PEB oui non

révisé approuvé date

1 Si oui, nom de l'aérodrome :

L'immeuble est concerné par des prescriptions de travaux d'insonorisation oui non

Si oui, les travaux prescrits ont été réalisés oui non

L'immeuble est situé dans le périmètre d'un autre PEB oui non

révisé approuvé date

1 Si oui, nom de l'aérodrome :

Situation de l'immeuble au regard du zonage d'un plan d'exposition au bruit

L'immeuble se situe dans une zone de bruit d'un plan d'exposition au bruit définie comme :

zone A¹ zone B² zone C³ zone D⁴
forte forte modéré

¹ (intérieur de la courbe d'indice Lden 70)

² (entre la courbe d'indice Lden 70 et une courbe choisie entre Lden 65 celle et 62)

³ (entre la limite extérieure de la zone B et la courbe d'indice Lden choisi entre 57 et 55)

⁴ (entre la limite extérieure de la zone C et la courbe d'indice Lden 50). Cette zone n'est obligatoire que pour les aérodromes mentionnés au I de l'article 1609 quatervicies A du code général des impôts (et sous réserve des dispositions de l'article L.112-9 du code de l'urbanisme pour les aérodromes dont le nombre de créneaux horaires attribuables fait l'objet d'une limitation réglementaire sur l'ensemble des plages horaires d'ouverture).

Nota bene : Lorsque le bien se situe sur 2 zones, il convient de retenir la zone de bruit la plus importante.

Documents de référence permettant la localisation de l'immeuble au regard des nuisances présent en compte

Le plan d'exposition au bruit est consultable sur le site Internet du Géoportail de l'Institut national de l'information géographique et forestière (I.G.N) à l'adresse suivante : <https://www.geoportail.gouv.fr/>

Vendeur - Bailleur

Lieu / Date

Acquéreur - Locataire

Mme AVOVENTES AVOVENTES et

CORBEIL-ESSONNES / 26/04/2024

Mr AVOVENTES AVOVENTES

Exposition aux nuisances sonores aériennes

A la commune			A l'immeuble	
Exposition aux risques	Plan de prévention	Etat	Exposé	Travaux réalisés
Néant	-	-	-	



ATTESTATION SUR L'HONNEUR réalisée pour le dossier n° **R.24.245.CORBEIL-ESSONNES** relatif à l'immeuble bâti visité situé au : 14 rue Lafayette (Grenier 14) 91100 CORBEIL-ESSONNES.

Je soussigné, **AVOVENTES AVOVENTES**, technicien diagnostiqueur pour la société **DIMM Diagnostic Immo** atteste sur l'honneur être en situation régulière au regard de l'article L.271-6 du Code de la Construction, à savoir :

- Disposer des compétences requises pour effectuer les états, constats et diagnostics composant le dossier, ainsi qu'en atteste mes certifications de compétences :

Prestations	Nom du diagnostiqueur	Entreprise de certification	N° Certification	Echéance certif
Electricité	AVOVENTES AVOVENTES	Bureau Veritas	12181027	24/10/2028 (Date d'obtention : 25/10/2021)
Amiante	AVOVENTES AVOVENTES	Bureau Veritas	12181027	24/10/2028 (Date d'obtention : 25/10/2021)
Plomb	AVOVENTES AVOVENTES	Bureau Veritas	12181027	24/10/2028 (Date d'obtention : 25/10/2021)
Termites	AVOVENTES AVOVENTES	Bureau Veritas	12181027	24/10/2028 (Date d'obtention : 25/10/2021)
DPE	AVOVENTES AVOVENTES	Bureau Veritas	12181027	14/12/2028 (Date d'obtention : 15/12/2021)
Gaz	AVOVENTES AVOVENTES	Bureau Veritas	12181027	14/12/2028 (Date d'obtention : 15/12/2021)
Audit Energetique	AVOVENTES AVOVENTES	Bureau Veritas Certification	18628372	31/12/2023 (Date d'obtention : 05/04/2023)

- Avoir souscrit à une assurance (AXA n° 11052642404 valable jusqu'au 01/01/2025) permettant de couvrir les conséquences d'un engagement de ma responsabilité en raison de mes interventions.
- N'avoir aucun lien de nature à porter atteinte à mon impartialité et à mon indépendance ni avec le propriétaire ou son mandataire, ni avec une entreprise pouvant réaliser des travaux sur les ouvrages, installations ou équipements pour lesquels il m'est demandé d'établir les états, constats et diagnostics composant le dossier.
- Disposer d'une organisation et des moyens (en matériel et en personnel) appropriés pour effectuer les états, constats et diagnostics composant le dossier.

Fait à **CORBEIL-ESSONNES**, le **26/04/2024**

Signature de l'opérateur de diagnostics :

Article L271-6 du Code de la Construction et de l'habitation

« Les documents prévus aux 1° à 4° et au 6° de l'article L. 271-4 sont établis par une personne présentant des garanties de compétence et disposant d'une organisation et de moyens appropriés. Cette personne est tenue de souscrire une assurance permettant de couvrir les conséquences d'un engagement de sa responsabilité en raison de ses interventions. Elle ne doit avoir aucun lien de nature à porter atteinte à son impartialité et à son indépendance ni avec le propriétaire ou son mandataire qui fait appel à elle, ni avec une entreprise pouvant réaliser des travaux sur les ouvrages, installations ou équipements pour lesquels il lui est demandé d'établir l'un des documents mentionnés au premier alinéa. Un décret en Conseil d'Etat définit les conditions et modalités d'application du présent article. »

Article L271-3 du Code de la Construction et de l'habitation

« Lorsque le propriétaire charge une personne d'établir un dossier de diagnostic technique, celle-ci lui remet un document par lequel elle atteste sur l'honneur qu'elle est en situation régulière au regard des articles L.271-6 et qu'elle dispose des moyens en matériel et en personnel nécessaires à l'établissement des états, constats et diagnostics composant le dossier. »



Certificat

Attribué à

AVOVENTES AVOVENTES

Bureau Veritas Certification certifie que les compétences de la personne mentionnée ci-dessus répondent aux exigences des arrêtés relatifs aux critères de certification de compétences ci-dessous pris en application des articles L271-6 et R 271.1 du Code la Construction et de l'Habitation et relatifs aux critères de compétence des personnes physiques réalisant des dossiers de diagnostics techniques tels que définis à l'article L271-4 du code précité

DOMAINES TECHNIQUES

	Référence des arrêtés	Date de certification originale	Validité du certificat *
DPE avec mention	Arrêté du 24 Décembre 2021 définissant les critères de certification des opérateurs de diagnostic technique et des organismes de formation et d'accréditation des organismes de certification	28/02/2023	14/12/2028
Termites metropole	Arrêté du 24 Décembre 2021 définissant les critères de certification des opérateurs de diagnostic technique et des organismes de formation et d'accréditation des organismes de certification	25/10/2021	24/10/2028
Plomb sans mention (CREP)	Arrêté du 24 Décembre 2021 définissant les critères de certification des opérateurs de diagnostic technique et des organismes de formation et d'accréditation des organismes de certification	25/10/2021	24/10/2028
Gaz	Arrêté du 24 Décembre 2021 définissant les critères de certification des opérateurs de diagnostic technique et des organismes de formation et d'accréditation des organismes de certification	15/12/2021	14/12/2028
Électricité	Arrêté du 24 Décembre 2021 définissant les critères de certification des opérateurs de diagnostic technique et des organismes de formation et d'accréditation des organismes de certification	25/10/2021	24/10/2028
DPE sans mention	Arrêté du 24 Décembre 2021 définissant les critères de certification des opérateurs de diagnostic technique et des organismes de formation et d'accréditation des organismes de certification	15/12/2021	14/12/2028
Amiante sans mention	Arrêté du 24 Décembre 2021 définissant les critères de certification des opérateurs de diagnostic technique et des organismes de formation et d'accréditation des organismes de certification	25/10/2021	24/10/2028

Date : 28/02/2023

Numéro du certificat : 12181027

AVOVENTES

* Sous réserve du respect des dispositions contractuelles et des résultats positifs des surveillances réalisées, ce certificat est valable jusqu'au : voir ci-dessus.

Des informations supplémentaires concernant le périmètre de ce certificat ainsi que l'applicabilité des exigences du référentiel peuvent être obtenues en consultant l'organisme.

Pour vérifier la validité de ce certificat, vous pouvez aller sur <http://www.bureauveritas.fr/certification-diag>

Adresse de l'organisme certificateur : Bureau Veritas Certification France
Le Triangle de l'Arche, 9 cours du Triangle 92937 Paris-la-Défense CEDEX



**BUREAU
VERITAS**

cofrac



**CERTIFICATION
DE PERSONNES**
ACCREDITATION
N°4-0087
Liste des sites et
portées disponibles
sur www.cofrac.fr



AVOVENTES

SARL DIMM DIAGNOSTIC IMMO
10 ALLEE DES CHAMPS ELYSEES
91080 EVRY COURCOURONNES FR

Vos références :

Contrat n° 11052642404

Client n° 4033822504

AXA France IARD, atteste que :

**SARL DIMM DIAGNOSTIC IMMO
10 ALLEE DES CHAMPS ELYSEES
91080 EVRY COURCOURONNES**

est titulaire d'un contrat d'assurance N° 11052642404 ayant pris effet le 01/01/2023 garantissant l'activité suivante :

DIAGNOSTICS TECHNIQUES IMMOBILIERS RELEVANT DU DDT
LOI CARREZ, LOI BOUTIN, ASSAINISSEMENT AUTONOME ET COLLECTIF

La présente attestation ne peut engager l'Assureur au-delà des limites et conditions du contrat auquel elle se réfère.

La présente attestation est valable pour la période du 01/01/2024 au 01/01/2025 sous réserve des possibilités de suspension ou de résiliation en cours d'année d'assurance pour les cas prévus par le Code des Assurances ou le contrat.

Fait à EVRY COURCOURONNES le 5 janvier
2024

Pour la société :

11052620240105

AXA France IARD SA

Société anonyme au capital de 214 799 030 Euros

Siège social : 313, Terrasses de l'Arche - 92727 Nanterre Cedex 722 057 460 R.C.S. Nanterre

Entreprise régie par le Code des assurances - TVA intracommunitaire n° FR 14 722 057 460

Opérations d'assurances exonérées de TVA - art. 261-C CGI - sauf pour les garanties portées par AXA Assistance

NATURE DES GARANTIES	LIMITES DES GARANTIES
<p>Tous dommages corporels, matériels et immatériels consécutifs confondus</p> <p>(autres que ceux visés au paragraphe « Autres garanties » ci-après)</p> <p>Dont :</p> <ul style="list-style-type: none"> • Dommages corporels • Dommages matériels et immatériels consécutifs confondus • Dommages immatériels non consécutifs • Dommages aux biens confiés (selon extension aux conditions particulières) 	<p>9 000 000 € par année d'assurance</p> <p>9 000 000 € par année d'assurance</p> <p>1 200 000 € par année d'assurance</p> <p>200 000 € par année d'assurance</p> <p>150 000 € par sinistre</p>
<p>Autres garanties :</p>	
<p>Tous dommages relevant d'une obligation d'assurance</p>	<p>500 000 € par année d'assurance dont 300 000 € par sinistre</p>
<p>Les risques environnementaux (Article 3.4 des conditions générales) :</p> <p>Atteinte à l'environnement accidentelle tous dommages confondus dont :</p> <p>Le préjudice écologique (y compris les frais de prévention) et responsabilité environnementale</p>	<p>1.000.000 € par année d'assurance</p> <p>100.000 € par année d'assurance</p>

AXA France IARD SA

Société anonyme au capital de 214 799 030 Euros

Siège social : 313, Terrasses de l'Arche - 92727 Nanterre Cedex 722 057 460 R.C.S. Nanterre

Entreprise régie par le Code des assurances - TVA intracommunitaire n° FR 14 722 057 460

Opérations d'assurances exonérées de TVA - art. 261-C CGI - sauf pour les garanties portées par AXA Assistance