

LOGIS EXPERTISES

75 boulevard de Strasbourg – 34400 LUNEL

04 67 71 69 86

logisexpertises@gmail.com

Dossier Technique Immobilier

Numéro de dossier : 25029352 AVOVENTES

Date du repérage : AVOVENTES, SB/42772

21/02/2025

Désignation du ou des bâtiments

Localisation du ou des bâtiments :

Département : ... **Hérault**

Adresse : **9006 chemins des Constellations (4)**

Commune : **34470PEROLS**

Section cadastrale AR, Parcelle(s) n° 162,

AR 172, AR 173, AR 175, AR 177, AR 1,

Désignation et situation du ou des lot(s) de copropriété :

Lot numéro 4,

Périmètre de repérage :

Désignation du propriétaire

AVOVENTES

Objet de la mission :

Constat amiante avant-vente

Etat des Risques et Pollutions

Diag. Installations Electricité

Etat relatif à la présence de termites

Métrage (Loi Carrez)

RESERVE DE PROPRIETE : Les rapports demeurent la propriété de notre société et ne pourront être utilisés jusqu'au complet paiement du prix par l'acheteur (Loi du 12 mai 1980). Voir nos conditions générales de vente jointes avec cette facture



Compagnie d'assurance : AXA n° 10608552904

DEPUIS 2005

N°SIREN : 481679082

ATTESTATION SUR L'HONNEUR

Selon Art. R. 271-3 du décret no 2006-1114 du 5 septembre 2006 relatif aux diagnostics techniques immobiliers et modifiant le code de la construction et de l'habitation et le code de la santé publique

<< Art. R. 271-3. – Lorsque le propriétaire charge une personne d'établir un dossier de diagnostic technique, celle-ci lui remet un document par lequel elle atteste sur l'honneur qu'elle est en situation régulière au regard des articles L. 271-6 et qu'elle dispose des moyens en matériel et en personnel nécessaires à l'établissement des états, constats et diagnostics composant le dossier.>>

CERTIFICATIONS / MOYENS

Nous attestons que les documents prévus aux 1^o à 4^o, 6^o et 7^o du I de l'article L. 271-4 (lorsqu'ils ont été effectués) ont été établis par une personne présentant des garanties de compétence et disposant d'une organisation et de moyens appropriés.

INDEPENDANCE / IMPARTIALITE

Nous attestons que la Société "LOGIS EXPERTISES", et tout son personnel :
n'ont aucun lien de nature à porter atteinte à notre impartialité et à notre indépendance ni avec le propriétaire ou son mandataire qui fait appel à nous, ni avec une entreprise pouvant réaliser des travaux sur les ouvrages, installations ou équipements pour lesquels il nous est demandé d'établir l'un des documents mentionnés dans les documents prévus aux 1^o à 4^o, 6^o et 7^o du I de l'article L. 271-4 .

ASSURANCE

<< Art. R. 271-2. – Les personnes mentionnées à l'article L. 271-6 souscrivent une assurance dont le montant de la garantie ne peut être inférieur à 300 000 euros par sinistre et 500 000 euros par année d'assurance.>>
Nous attestons être assurés selon l'article mentionné ci-dessus et être à jour du paiement de cette cotisation.

Lunel le,21/02/2025

La direction

LOGIS EXPERTISES
75 Bd de STRASBOURG
34400 LUNEL
Tél. 04 67 71 69 86
SIREN 481 679 082

AVOVENTES



Compagnie d'assurance : AXA n° 10608552904

DEPUIS 2005

N°SIREN : 481679082

LOGIS EXPERTISES

75 boulevard de Strasbourg – 34400 LUNEL

04 67 71 69 86

logisexpertises@gmail.com






TABLEAU DE SYNTHÈSE

Dossier n° : 25029352_AVOVENTES, SB/42772

Propriétaire : AVOVENTES

Adresse de l'immeuble : 9006 chemins des Constellations (4)
34470 PEROLS

Contexte : Habitation vente

	Prestations	Conclusion	Validité jusqu'au
	Mesurage	Superficie Loi Carrez totale : 108,77 m ²	Non limité
	Amiante	Dans le cadre de la mission, il a été repéré des matériaux et produits contenant de l'amiante.	Non limité
	Électricité	L'installation intérieure d'électricité comporte une ou des anomalies pour laquelle ou lesquelles il est vivement recommandé d'agir afin d'éliminer les dangers qu'elle(s) présente(nt). L'installation intérieure d'électricité n'était pas alimentée lors du diagnostic. Les vérifications de fonctionnement des dispositifs de protection à courant différentiel résiduel n'ont pu être effectuées.	20/02/2028
	Etat Terme	Il n'a pas été repéré d'indice d'infestation de termites.	20/08/2025
	ERP	Le bien est situé dans le périmètre d'un plan de prévention des risques naturels (Inondation) Le bien n'est pas situé dans le périmètre d'un plan de prévention des risques miniers Le bien n'est pas situé dans le périmètre d'un plan de prévention des risques technologiques Zone sismique définie en zone 1 selon la réglementation parasismique 2011 ENSA : L'immeuble n'est pas concerné par un plan d'exposition aux bruits ENSA : Aucune nuisance aérienne n'a été identifiée sur le bien Aucun site pollué (ou potentiellement pollué) n'est répertorié par BASOL. 1 site industriel ou activité de service est répertorié par BASIAS.	20/08/2025

Cette page de synthèse ne peut être utilisée indépendamment du rapport d'expertise complet.

Diagnostics réalisés par : AVOVENTES AVOVENTES

Lunel le : 27/02/2025



LOGIS EXPERTISES

75 boulevard de Strasbourg – 34400 LUNEL

04 67 71 69 86

logisexpertises@gmail.com

Certificat de superficie de la partie privative

Numéro de dossier : 25029352 AVOVENTES
Date du repérage : SB/42772
Heure d'arrivée : 21/02/2025
Durée du repérage : 11 h 30
02 h 05

La présente mission consiste à établir la superficie de la surface privative des biens ci-dessous désignés, afin de satisfaire aux dispositions de la loi pour l'Accès au logement et un urbanisme rénové (ALUR) du 24 mars 2014 art. 54 II et V, de la loi n° 96/1107 du 18 décembre 1996, n°2014-1545 du 20 décembre 2014 et du décret n° 97/532 du 23 mai 1997, en vue de reporter leur superficie dans un acte de vente à intervenir, en aucun cas elle ne préjuge du caractère de décence ou d'habilité du logement.

Extrait de l'Article 4-1 - La superficie de la partie privative d'un lot ou d'une fraction de lot, mentionnée à l'article 46 de la loi du 10 juillet 1965, est la superficie des planchers des locaux clos et couverts après déduction des surfaces occupées par les murs, cloisons, marches et cages d'escalier, gaines, embrasures de portes et de fenêtres. Il n'est pas tenu compte des planchers des parties des locaux d'une hauteur inférieure à 1,80 m.

Extrait Art.4-2 - Les lots ou fractions de lots d'une superficie inférieure à 8 mètres carrés ne sont pas pris en compte pour le calcul de la superficie mentionnée à l'article 4-1.

Désignation du ou des bâtiments

Localisation du ou des bâtiments :

Département : **Hérault**

Adresse : **9006 chemins des Constellations (4)**

Commune : **34470 PEROLS**

Section cadastrale AR, Parcelle(s) n° 162, AR 172, AR 173, AR 175, AR 177, AR 1

Désignation et situation du ou des lot(s) de copropriété :
, Lot numéro 4

Désignation du propriétaire

Désignation du client :

AVOVENTES

Donneur d'ordre (sur déclaration de l'intéressé)

Nom et prénom : **DORIA AVOCATS**

Adresse : **23 bis rue de Maguelone
34000 MONTPELLIER**

Repérage

Périmètre de repérage :

Désignation de l'opérateur de diagnostic

Nom et prénom : AVOVENTES AVOVENTES

Raison sociale et nom de l'entreprise : **LOGIS EXPERTISES**

Adresse : **75 boulevard de Strasbourg
34400 LUNEL**

Numéro SIRET : **481679082**

Désignation de la compagnie d'assurance : **AXA**

Numéro de police et date de validité : **10608552904 / 01/01/2026**

Superficie privative en m² du ou des lot(s)

Surface loi Carrez totale : 108,77 m² (cent huit mètres carrés soixante-dix-sept)

Surface annexe totale : 0,00 m² (zéro mètres carrés)

DOCUMENT PROVISOIRE

en attente de consultation des plans annexés au RCP et des pièces non visitées

Résultat du repérage

Date du repérage : **21/02/2025**
Documents remis par le donneur d'ordre à l'opérateur de repérage :
Néant
Liste des pièces non visitées :
**Pièce 8 (Non accessible),
Garage (Porte condamnée)**
Représentant du propriétaire (accompagnateur) :
Me LE FLOCH Thierry

Tableau récapitulatif des surfaces de chaque pièce au sens Loi Carrez :

Parties de l'immeuble bâtis visitées	Superficie privative au sens Carrez	Surface annexe	Commentaires
Pièce 1	8,13	0	
Pièce 2	13,84	0	
Pièce 3	11,41	0	
Pièce 4	11,94	0	
Pièce 5	12	0	
Pièce 6	7,7	0	
Pièce 7	31,1	0	
Cuisine	12,65	0	

Superficie privative en m² du ou des lot(s) :

Surface loi Carrez totale : 108,77 m² (cent huit mètres carrés soixante-dix-sept)
Surface annexe totale : 0,00 m² (zéro mètres carrés)

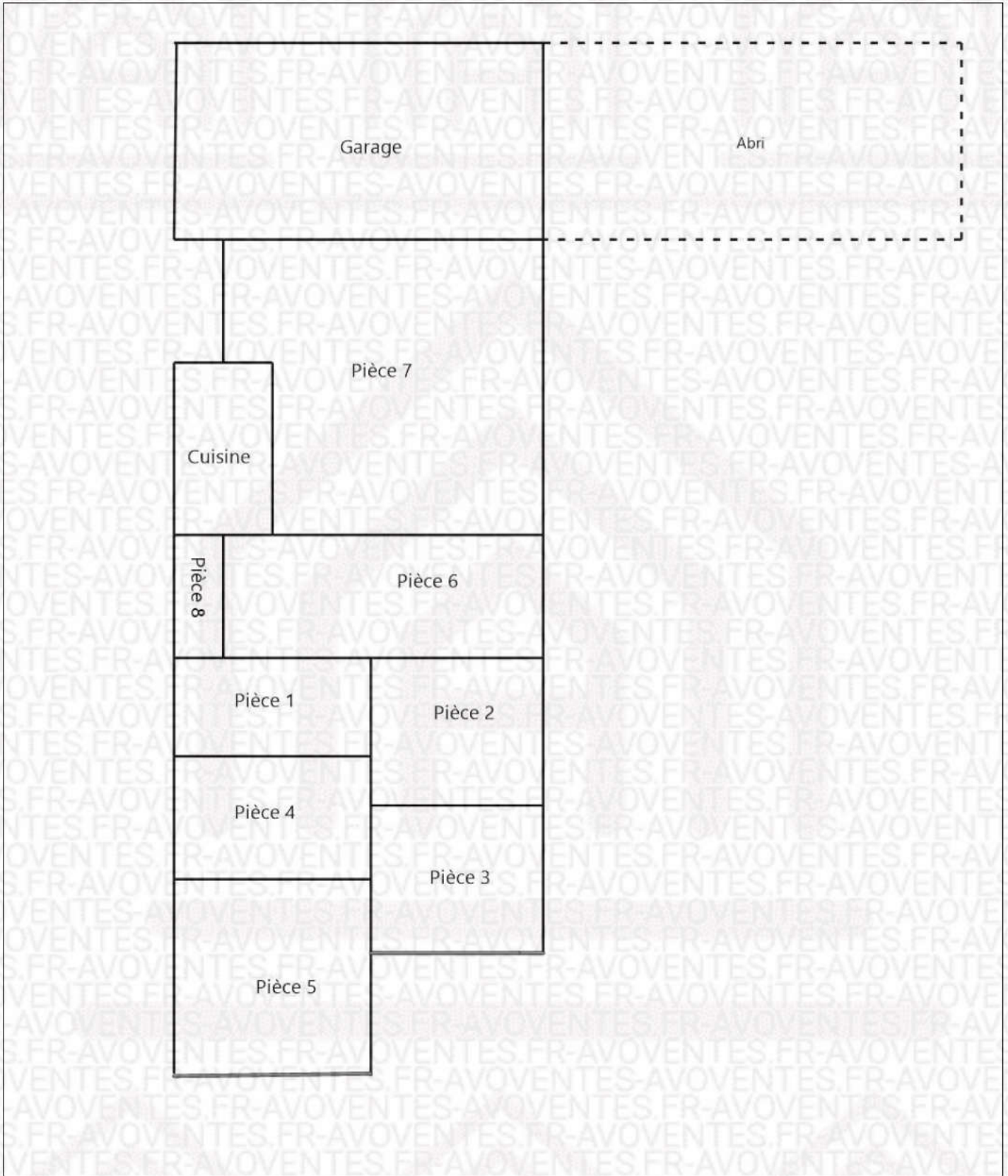
DOCUMENT PROVISOIRE
en attente de consultation des plans annexés au RCP et des pièces non visitées

Fait à LUNEL, le 27/02/2025

Par : AVOVENTES AVOVENTES



Aucun document n'a été mis en annexe



LOGIS EXPERTISES

75 boulevard de Strasbourg – 34400 LUNEL

04 67 71 69 86

logisexpertises@gmail.com

Dossier :

25029352_ AVOVENTES , SB/42772

Propriétaire :

AVOVENTES ,

Adresse du bien :

9006 chemins des Constellations
34470 PEROLS

Attestation de non production du DPE

Selon l'Article R134-1 du CCH (abrogé)

Abrogé par Décret n°2021-872 du 30 juin 2021 - art. 1 (V)

Modifié par Décret n°2015-1783 du 28 décembre 2015 - art. 9

Nous attestons ne pas avoir établi le Diagnostic de Performance Energétique situé, 9006 chemins des Constellations - 34470 PEROLS,
pour la raison suivante :

- Constructions provisoires prévues pour une durée d'utilisation égale ou inférieure à deux ans
- Bâtiments indépendants dont la surface de plancher au sens de l'article R. 111-22 du code de l'urbanisme est inférieure à 50 mètres carrés
- Bâtiments ou parties de bâtiments à usage agricole, artisanal ou industriel, autres que les locaux servant à l'habitation, dans lesquels le système de chauffage ou de refroidissement ou de production d'eau chaude pour l'occupation humaine produit une faible quantité d'énergie au regard de celle nécessaire aux activités économiques
- Bâtiments servant de lieux de culte
- Monuments historiques classés ou inscrits à l'inventaire en application du code du patrimoine
- Bâtiments ou parties de bâtiments non chauffés ou pour lesquels les seuls équipements fixes de chauffage sont des cheminées à foyer ouvert, et ne disposant pas de dispositif de refroidissement des locaux

Absence de système de chauffage

- Bâtiments ou parties de bâtiments résidentiels qui sont destinés à être utilisés moins de quatre mois par an

Lunel, le 21/02/2025

AVOVENTES AVOVENTES

DIAGNOSTICS IMMOBILIERS

PARTICULIERS ET PROFESSIONNELS



www.logisexpertises.com

LOGIS EXPERTISES

75 boulevard de Strasbourg – 34400 LUNEL

04 67 71 69 86

logisexpertises@gmail.com

Rapport de mission de repérage des matériaux et produits contenant de l'amiante pour l'établissement du constat établi à l'occasion de la vente d'un immeuble bâti (Listes A et B de l'annexe 13-9 du Code de la Santé publique)

Numéro de dossier : 25029352_AVOVENTES
Date du repérage : AVOVENTES , SB/42772
21/02/2025

Références réglementaires et normatives

Textes réglementaires	Articles L. 1334-13, R. 1334-20 et 21, R. 1334-23 et 24, Annexe 13.9 du Code de la Santé Publique; Arrêtés du 12 décembre 2012 et 26 juin 2013, décret 2011-629 du 3 juin 2011, arrêté du 1 ^{er} juin 2015.
Norme(s) utilisée(s)	Norme NF X 46-020 d'Août 2017 : Repérage des matériaux et produits contenant de l'amiante dans les immeubles bâtis

Immeuble bâti visité

Adresse	Rue : 9006 chemins des Constellations (4) Bât., escalier, niveau, appartement n°, lot n°: , Lot numéro 4 Code postal, ville : 34470 PEROLS Section cadastrale AR, Parcelle(s) n° 162, AR 172, AR 173, AR 175, AR 177, AR 1
Périmètre de repérage :
Type de logement :
Fonction principale du bâtiment : Habitation (maison individuelle)
Date de construction : < 1997

Le propriétaire et le donneur d'ordre

Le(s) propriétaire(s) :	Nom et prénom : Adresse :
Le donneur d'ordre	Nom et prénom : DORIA AVOCATS Adresse : 23 bis rue de Maguelone 34000 MONTPELLIER

Le(s) signataire(s)

	NOM Prénom	Fonction	Organisme certification	Détail de la certification
Opérateur(s) de repérage ayant participé au repérage ----- Personne(s) signataire(s) autorisant la diffusion du rapport	AVOVENTES AVOVENTES	Opérateur de repérage	SOCOTEC Certification France 11-13 Cours Valmy Tour Pacific 92977 PARIS LA DEFENSE CEDEX	Obtention : 26/06/2022 Échéance : 25/06/2029 N° de certification : DTI / 2110-001

Raison sociale de l'entreprise : **LOGIS EXPERTISES** (Numéro SIRET : **48167908200026**)
Adresse : **75 boulevard de Strasbourg, 34400 LUNEL**
Désignation de la compagnie d'assurance : **AXA**
Numéro de police et date de validité : **10608552904 - 01/01/2026**

Le rapport de repérage

Date d'émission du rapport de repérage : 27/02/2025, remis au propriétaire le 27/02/2025
Diffusion : le présent rapport de repérage ne peut être reproduit que dans sa totalité, annexes incluses
Pagination : le présent rapport avec les annexes comprises, est constitué de 14 pages

DIAGNOSTICS IMMOBILIERS
PARTICULIERS ET PROFESSIONNELS



www.logisexpertises.com

DEPUIS 2005

Compagnie d'assurance : AXA n° 10608552904

N°SIREN : 481679082

Sommaire

1 Les conclusions

2 Le(s) laboratoire(s) d'analyses

3 La mission de repérage

- 3.1 L'objet de la mission
- 3.2 Le cadre de la mission
 - 3.2.1 L'intitulé de la mission
 - 3.2.2 Le cadre réglementaire de la mission
 - 3.2.3 L'objectif de la mission
 - 3.2.4 Le programme de repérage de la mission réglementaire.
 - 3.2.5 Programme de repérage complémentaire (le cas échéant)
 - 3.2.6 Le périmètre de repérage effectif

4 Conditions de réalisation du repérage

- 4.1 Bilan de l'analyse documentaire
- 4.2 Date d'exécution des visites du repérage in situ
- 4.3 Écarts, adjonctions, suppressions par rapport aux normes en vigueur
- 4.4 Plan et procédures de prélèvements

5 Résultats détaillés du repérage

- 5.1 Liste des matériaux ou produits contenant de l'amiante, états de conservation, conséquences réglementaires (fiche de cotation)
- 5.2 Liste des matériaux ou produits susceptibles de contenir de l'amiante, mais n'en contenant pas après analyse
- 5.3 Liste des matériaux ou produits ne contenant pas d'amiante sur justificatif

6 Signatures

7 Annexes

1. – Les conclusions

Avertissement : les textes ont prévu plusieurs cadres réglementaires pour le repérage des matériaux ou produits contenant de l'amiante, notamment pour les cas de démolition d'immeuble. **La présente mission de repérage ne répond pas aux exigences prévues pour les missions de repérage des matériaux et produits contenant de l'amiante avant démolition d'immeuble ou avant réalisation de travaux dans l'immeuble concerné et son rapport ne peut donc pas être utilisé à ces fins.**

1.1. Dans le cadre de mission décrit à l'article 3.2, il a été repéré :

- des matériaux et produits contenant de l'amiante sur jugement de l'opérateur :
Plaques (fibres-ciment) (TOIT MAISON) pour lequel il est recommandé de réaliser une évaluation périodique.*
2 Conduits de fumée en amiante-ciment (TOIT MAISON) pour lequel il est recommandé de réaliser une évaluation périodique.*

*** Un détail des conséquences réglementaires et recommandations est fourni en annexe de ce rapport, il est rappelé la nécessité d'avertir de la présence d'amiante toute personne pouvant intervenir sur ou à proximité des matériaux et produits concernés ou de ceux les recouvrant ou les protégeant.**

1.2. Dans le cadre de mission décrit à l'article 3.2 les locaux ou parties de locaux, composants ou parties de composants qui n'ont pu être visités et pour lesquels des investigations complémentaires sont nécessaires afin de statuer sur la présence ou l'absence d'amiante :

Localisation	Parties du local	Raison
Pièce 8	Toutes	Non accessible
Garage	Toutes	Porte condamnée

Certains locaux, parties de locaux ou composants n'ont pas pu être sondés, des investigations approfondies doivent être réalisées afin d'y vérifier la présence éventuelle d'amiante. Les obligations réglementaires du (des) propriétaire(s) prévues aux articles R.1334-15 à R.1334-18 du Code de la Santé Publique, ne sont pas remplies conformément aux dispositions de l'article 3 de l'arrêté du 12 Décembre 2012 (Listes "A" et "B"). De ce fait le vendeur reste responsable au titre des vices cachés en cas de présence d'Amiante. En cas de présence d'Amiante, et si il y a obligation de retrait, ce dernier sera à la charge du vendeur.

2. – Le(s) laboratoire(s) d'analyses

Raison sociale et nom de l'entreprise : ... Il n'a pas été fait appel à un laboratoire d'analyse

Adresse :

Numéro de l'accréditation Cofrac :

3. – La mission de repérage

3.1 L'objet de la mission

Dans le cadre de la vente de l'immeuble bâti, ou de la partie d'immeuble bâti, décrit en page de couverture du présent rapport, la mission consiste à repérer dans cet immeuble, ou partie d'immeuble, certains matériaux ou produits contenant de l'amiante conformément à la législation en vigueur.

Pour s'exonérer de tout ou partie de sa garantie des vices cachés, le propriétaire vendeur annexe à la promesse de vente ou au contrat de vente le présent rapport.

3.2 Le cadre de la mission

3.2.1 L'intitulé de la mission

«Repérage en vue de l'établissement du constat établi à l'occasion de la vente de tout ou partie d'un immeuble bâti».

3.2.2 Le cadre réglementaire de la mission

L'article L 271-4 du code de la construction et de l'habitation prévoit qu' «en cas de vente de tout ou partie d'un immeuble bâti, un dossier de diagnostic technique, fourni par le vendeur, est annexé à la promesse de vente ou, à défaut de promesse, à l'acte authentique de vente. En cas de vente publique, le dossier de diagnostic technique est annexé au cahier des charges.»

Le dossier de diagnostic technique comprend, entre autres, «l'état mentionnant la présence ou l'absence de matériaux ou produits contenant de l'amiante prévu à l'article L. 1334-13 du même code».

La mission, s'inscrivant dans ce cadre, se veut conforme aux textes réglementaires de référence mentionnés en page de couverture du présent rapport.

3.2.3 L'objectif de la mission

«Le repérage a pour objectif d'identifier et de localiser les matériaux et produits contenant de l'amiante mentionnés en annexe du Code la santé publique.»

L'Annexe du Code de la santé publique est l'annexe 13.9 (liste A et B).

3.2.4 Le programme de repérage de la mission réglementaire

Le programme de repérage est défini à minima par l'Annexe 13.9 (liste A et B) du Code de la santé publique et se limite pour une mission normale à la recherche de matériaux et produits contenant de l'amiante dans les composants et parties de composants de la construction y figurant.

En partie droite l'extrait du texte de l'Annexe 13.9

Important : Le programme de repérage de la mission de base est limitatif. Il est plus restreint que celui élaboré pour les missions de repérage de matériaux ou produits contenant de l'amiante avant démolition d'immeuble ou celui à élaborer avant réalisation de travaux.

3.2.5 Programme de repérage complémentaire (le cas échéant)

En plus du programme de repérage réglementaire, le présent rapport porte sur les parties de composants suivantes :

Liste A	
Composant de la construction	Partie du composant à vérifier ou à sonder
Flocages, Calorifugeages, Faux plafonds	Flocages
	Calorifugeages
	Faux plafonds

Liste B	
Composant de la construction	Partie du composant à vérifier ou à sonder
<i>1. Parois verticales intérieures</i>	
Murs, Cloisons "en dur" et Poteaux (périphériques et intérieurs)	Enduits projetés
	Revêtement dur (plaques de menuiseries)
	Revêtement dur (amiante-ciment)
	Entourages de poteaux (carton)
	Entourages de poteaux (amiante-ciment)
	Entourages de poteaux (matériau sandwich)
Cloisons (légères et préfabriquées), Gains et Coffres verticaux	Entourages de poteaux (carton+plâtre)
	Coffrage perdu
Cloisons (légères et préfabriquées), Gains et Coffres verticaux	Enduits projetés
	Panneaux de cloisons
<i>2. Planchers et plafonds</i>	
Plafonds, Poutres et Charpentes, Gains et Coffres Horizontaux	Enduits projetés
	Panneaux collés ou vissés
Planchers	Dalles de sol
<i>3. Conduits, canalisations et équipements intérieurs</i>	
Conduits de fluides (air, eau, autres fluides)	Conduits
	Enveloppes de calorifuges
Clapets / volets coupe-feu	Clapets coupe-feu
	Volets coupe-feu
	Rebouchage
Portes coupe-feu	Joints (tresses)
	Joints (bandes)
Vide-ordures	Conduits
<i>4. Elements extérieurs</i>	
Toitures	Plaques (composites)
	Plaques (fibres-ciment)
	Ardoises (composites)
	Ardoises (fibres-ciment)
	Accessoires de couvertures (composites)
	Accessoires de couvertures (fibres-ciment)
Bardages et façades légères	Bardeaux bitumineux
	Plaques (composites)
	Plaques (fibres-ciment)
	Ardoises (composites)
	Ardoises (fibres-ciment)
	Panneaux (composites)
Conduits en toiture et façade	Panneaux (fibres-ciment)
	Conduites d'eau pluviales en amiante-ciment
	Conduites d'eau usées en amiante-ciment
	Conduits de fumée en amiante-ciment

Composant de la construction	Partie du composant ayant été inspecté (Description)	Sur demande ou sur information
Néant	-	

3.2.6 Le périmètre de repérage effectif

Il s'agit de l'ensemble des locaux ou parties de l'immeuble concerné par la mission de repérage figurant sur le schéma de repérage joint en annexe à l'exclusion des locaux ou parties d'immeuble n'ayant pu être visités.

Descriptif des pièces visitées

Pièce 1,
Pièce 2,
Pièce 3,
Pièce 4,
Pièce 5,

Pièce 6,
Pièce 7,
Cuisine,
Abri,
TOIT MAISON

Localisation	Description
Pièce 1	Sol - ; Mur - ; Plafond -
Pièce 2	Sol - ; Mur - ; Plafond -
Pièce 3	Sol - ; Mur - ; Plafond -
Pièce 4	Sol - ; Mur - ; Plafond -
Pièce 5	Sol - ; Mur - ; Plafond -
Pièce 6	Sol - ; Mur - ; Plafond -
Pièce 7	Sol - ; Mur - ; Plafond -
Cuisine	Sol - ; Mur - ; Plafond -
Abri	Sol - ; poteaux - ; Toiture -

4. – Conditions de réalisation du repérage

4.1 Bilan de l'analyse documentaire

Documents demandés	Documents remis
Rapports concernant la recherche d'amiante déjà réalisés	-
Documents décrivant les ouvrages, produits, matériaux et protections physiques mises en place	-
Éléments d'information nécessaires à l'accès aux parties de l'immeuble bâti en toute sécurité	-

Observations :

Néant

4.2 Date d'exécution des visites du repérage in situ

Date de la commande : 18/02/2025

Date(s) de visite de l'ensemble des locaux : 21/02/2025

Heure d'arrivée : 11 h 30

Durée du repérage : 02 h 05

Personne en charge d'accompagner l'opérateur de repérage : Me LE FLOCH Thierry

4.3 Écarts, adjonctions, suppressions par rapport aux normes en vigueur

La mission de repérage s'est déroulée conformément aux prescriptions de la norme NF X 46-020, révision d'août 2017.

Observations	Oui	Non	Sans Objet
Plan de prévention réalisé avant intervention sur site	-	-	X
Vide sanitaire accessible			X
Combles ou toiture accessibles et visitables			X

4.4 Plan et procédures de prélèvements

Aucun prélèvement n'a été réalisé.

5. – Résultats détaillés du repérage

5.1 Liste des matériaux ou produits contenant de l'amiante, états de conservation, conséquences réglementaires (fiche de cotation)

Matériaux ou produits contenant de l'amiante

Localisation	Identifiant + Description	Conclusion (justification)	Etat de conservation** et préconisations*
TOIT MAISON	Identifiant: ZPSO-001 Description: Plaques (fibres-ciment) Liste selon annexe.13-9 du CSP: B	Présence d'amiante (sur jugement de l'opérateur)	Matériau dégradé (étendue ponctuelle) Résultat EP** Préconisation : Il est recommandé de réaliser une évaluation périodique.
	Identifiant: ZPSO-002 Description: 2 Conduits de fumée en amiante-ciment Liste selon annexe.13-9 du CSP: B	Présence d'amiante (sur jugement de l'opérateur)	Matériau dégradé (étendue ponctuelle) Résultat EP** Préconisation : Il est recommandé de réaliser une évaluation périodique.

* Un détail des conséquences réglementaires et recommandations est fournis en annexe 7.4 de ce présent rapport
** détails fournis en annexe 7.3 de ce présent rapport

Nota : Dès réception de ce rapport, il est nécessaire d'avertir de la présence d'amiante toute personne pouvant intervenir sur ou a proximité des matériaux amiantes ou de ceux les recouvrant ou les protégeant.

5.2 Listes des matériaux et produits ne contenant pas d'amiante après analyse

Localisation	Identifiant + Description
Néant	-

5.3 Liste des matériaux ou produits (liste A et B) ne contenant pas d'amiante sur justificatif

Localisation	Identifiant + Description
Néant	-

6. – Signatures

Nota : Le présent rapport est établi par une personne dont les compétences sont certifiées par **SOCOTEC Certification France** 11-13 Cours Valmy Tour Pacific 92977 PARIS LA DEFENSE CEDEX (détail sur www.info-certif.fr)

Fait à LUNEL, le 27/02/2025

Par : AVOVENTES AVOVENTES



Cachet de l'entreprise

LOGIS EXPERTISES
75 Bd de STRASBOURG
34400 LUNEL
Tél. 04 67 71 69 86

ANNEXES**Au rapport de mission de repérage n° 25029352_ AVOVENTES****, SB/42772****Informations conformes à l'annexe III de l'arrêté du 12 décembre 2012**

Les maladies liées à l'amiante sont provoquées par l'inhalation des fibres. Toutes les variétés d'amiante sont classées comme substances cancérigènes avérées pour l'homme. L'inhalation de fibres d'amiante est à l'origine de cancers (mésothéliomes, cancers broncho-pulmonaires) et d'autres pathologies non cancéreuses (épanchements pleuraux, plaques pleurales).

L'identification des matériaux et produits contenant de l'amiante est un préalable à l'évaluation et à la prévention des risques liés à l'amiante. Elle doit être complétée par la définition et la mise en œuvre de mesures de gestion adaptées et proportionnées pour limiter l'exposition des occupants présents temporairement ou de façon permanente dans l'immeuble. L'information des occupants présents temporairement ou de façon permanente est un préalable essentiel à la prévention du risque d'exposition à l'amiante.

Il convient donc de veiller au maintien du bon état de conservation des matériaux et produits contenant de l'amiante afin de remédier au plus tôt aux situations d'usure anormale ou de dégradation.

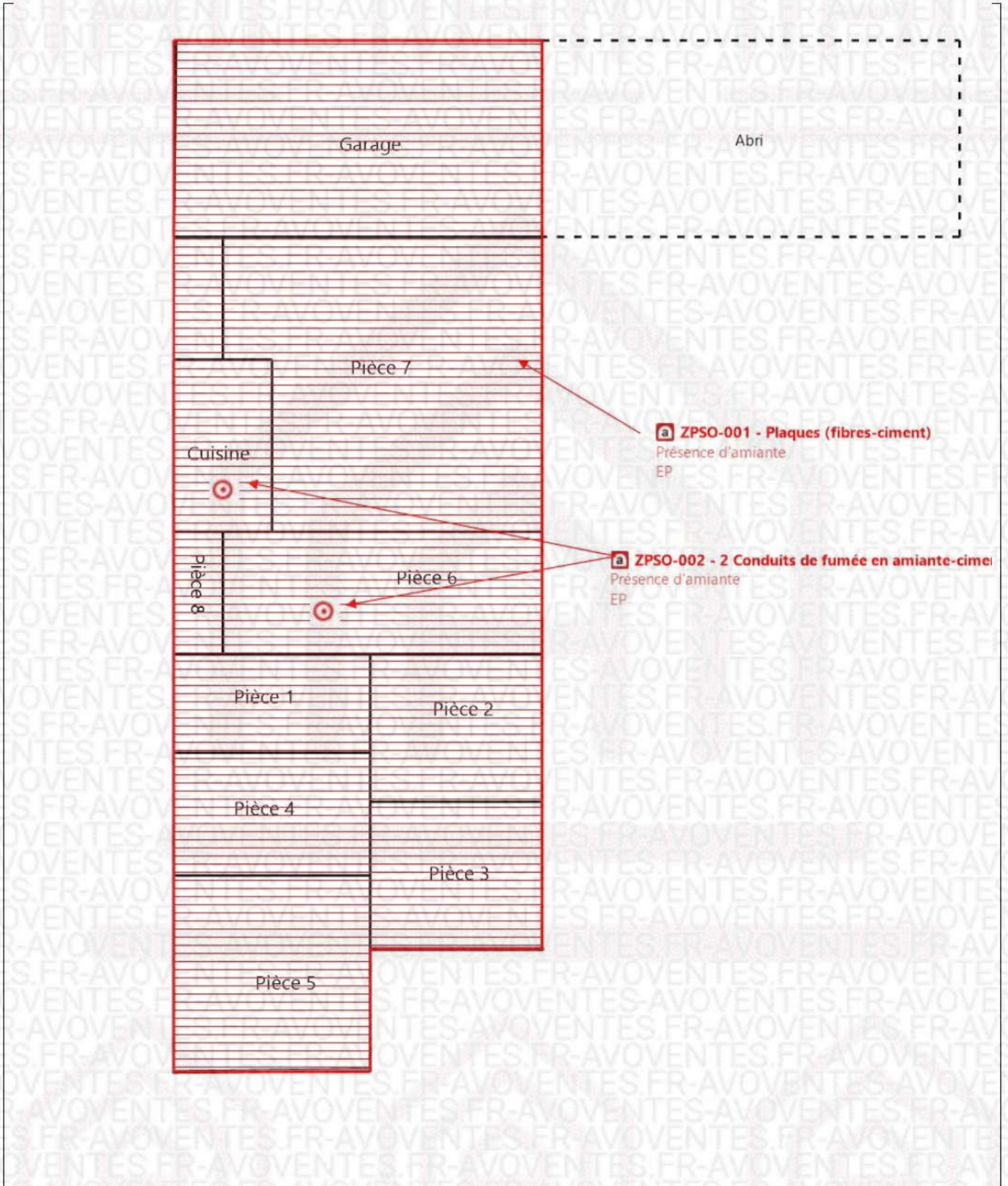
Il conviendra de limiter autant que possible les interventions sur les matériaux et produits contenant de l'amiante qui ont été repérés et de faire appel aux professionnels qualifiés, notamment dans le cas de retrait ou de confinement de ce type de matériau ou produit.

Enfin, les déchets contenant de l'amiante doivent être éliminés dans des conditions strictes.













Renseignez-vous auprès de votre mairie ou de votre préfecture. Pour connaître les centres d'élimination près de chez vous, consultez la base de données « déchets » gérée par l'ADEME, directement accessible sur le site internet www.sinoe.org.

Sommaire des annexes**7 Annexes****7.1 Schéma de repérage****7.2 Rapports d'essais****7.3 Grilles réglementaires d'évaluation de l'état de conservation des matériaux et produits contenant de l'amiante****7.4 Conséquences réglementaires et recommandations****7.5 Recommandations générales de sécurité****7.6 Documents annexés au présent rapport**

7.1 - Annexe - Schéma de repérage



Légende

	Conduit en fibro-ciment		Dalles de sol
	Conduit autre que fibro-ciment		Carrelage
	Brides		Colle de revêtement
	Dépôt de Matériaux contenant de l'amiante		Dalles de faux-plafond
	Matériau ou produit sur lequel un doute persiste		Toiture en fibro-ciment
	Présence d'amiante		Toiture en matériaux composites

Nom du propriétaire : AVOVENTES
 Adresse du bien : **9006 chemins des Constellations (4) 34470 PEROLS**

Aucune photo/illustration n'a été jointe à ce rapport.

7.2 - Annexe - Rapports d'essais

Identification des prélèvements :

Identifiant et prélèvement	Localisation	Composant de la construction	Parties du composant	Description
-	-	-	-	-

Copie des rapports d'essais :

Aucun rapport d'essai n'a été fourni ou n'est disponible



7.3 - Annexe - Evaluation de l'état de conservation des matériaux et produits contenant de l'amiante

Grilles d'évaluation de l'état de conservation des matériaux ou produit de la liste A

Aucune évaluation n'a été réalisée

Critères d'évaluation de l'état de conservation des matériaux ou produit de la liste A

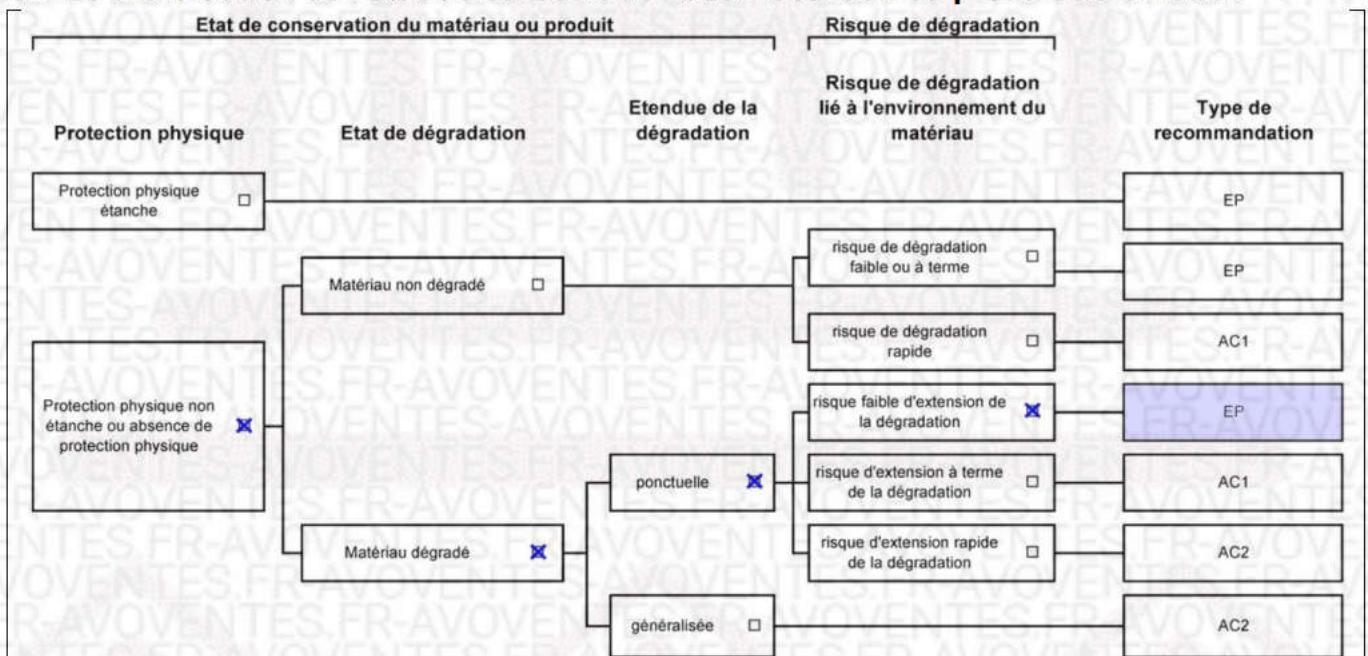
1. Classification des différents degrés d'exposition du produit aux circulations d'air

Fort	Moyen	Faible
1° Il n'existe pas de système spécifique de ventilation, la pièce ou la zone homogène évaluée est ventilée par ouverture des fenêtres. ou 2° Le faux plafond se trouve dans un local qui présente une (ou plusieurs) façade(s) ouverte(s) sur l'extérieur susceptible(s) de créer des situations à forts courants d'air, ou 3° Il existe un système de ventilation par insufflation d'air dans le local et l'orientation du jet d'air est telle que celui-ci affecte directement le faux plafond contenant de l'amiante.	1° Il existe un système de ventilation par insufflation d'air dans le local et l'orientation du jet est telle que celui-ci n'affecte pas directement le faux plafond contenant de l'amiante, ou 2° Il existe un système de ventilation avec reprise(s) d'air au niveau du faux plafond (système de ventilation à double flux).	1° Il n'existe ni ouvrant ni système de ventilation spécifique dans la pièce ou la zone évaluée, ou 2° Il existe dans la pièce ou la zone évaluée, un système de ventilation par extraction dont la reprise d'air est éloignée du faux plafond contenant de l'amiante.

2. Classification des différents degrés d'exposition du produit aux chocs et vibrations

Fort	Moyen	Faible
L'exposition du produit aux chocs et vibrations sera considérée comme forte dans les situations où l'activité dans le local ou à l'extérieur engendre des vibrations, ou rend possible les chocs directs avec le faux plafond contenant de l'amiante (ex : hall industriel, gymnase, discothèque...).	L'exposition du produit aux chocs et vibrations sera considérée comme moyenne dans les situations où le faux plafond contenant de l'amiante n'est pas exposé aux dommages mécaniques mais se trouve dans un lieu très fréquenté (ex : supermarché, piscine, théâtre,...).	L'exposition du produit aux chocs et vibrations sera considérée comme faible dans les situations où le faux plafond contenant de l'amiante n'est pas exposé aux dommages mécaniques, n'est pas susceptible d'être dégradé par les occupants ou se trouve dans un local utilisé à des activités tertiaires passives.

Grilles d'évaluation de l'état de conservation des matériaux ou produit de la liste B



Dossier n° 25029352_AVOVENTES, SB/42772

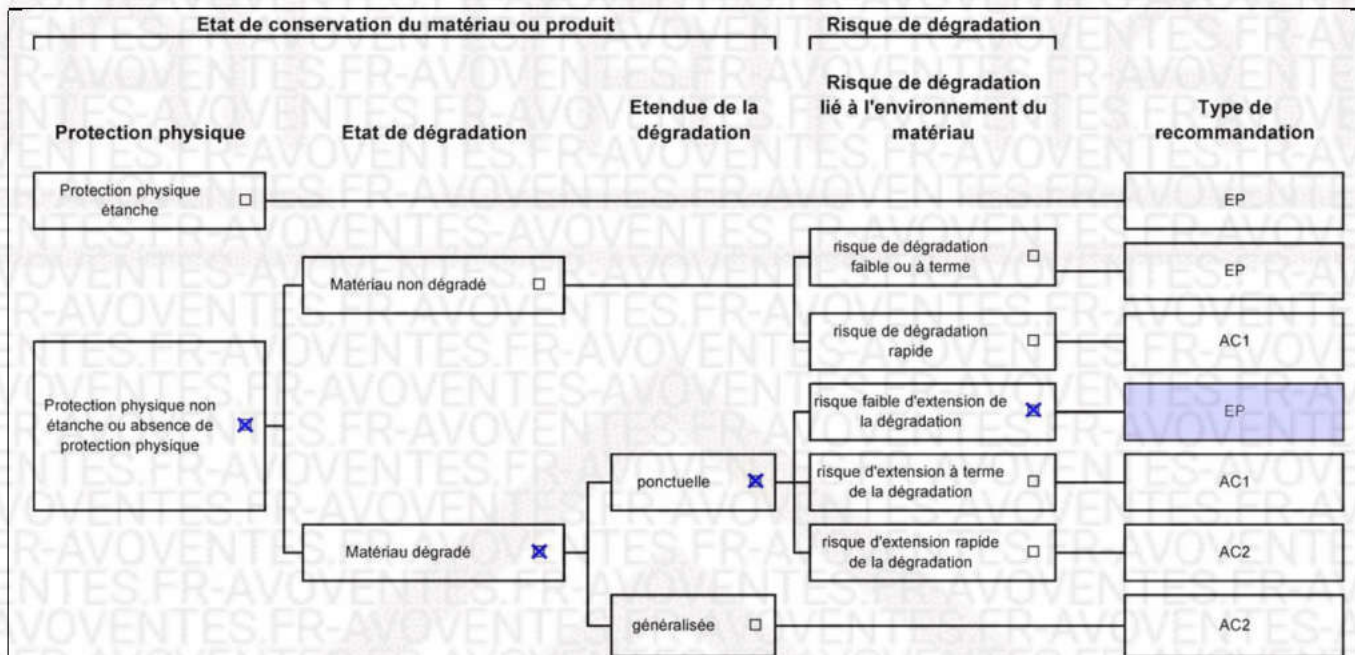
Date de l'évaluation : 21/02/2025

Bâtiment / local ou zone homogène : TOIT MAISON

Identifiant Matériau : ZPSO-001

Matériau : Plaques (fibres-ciment)

Résultat EP : Il est recommandé de réaliser une évaluation périodique.



Dossier n° 25029352_AVOVENTES, SB/42772

Date de l'évaluation : 21/02/2025

Bâtiment / local ou zone homogène : TOIT MAISON

Identifiant Matériau : ZPSO-002

Matériau : 2 Conduits de fumée en amiante-ciment

Résultat EP : Il est recommandé de réaliser une évaluation périodique.

Critères d'évaluation de l'état de conservation des matériaux ou produit de la liste B

1. Classification des niveaux de risque de dégradation ou d'extension de la dégradation du matériau.

Risque faible de dégradation ou d'extension de dégradation	Risque de dégradation ou d'extension à terme de la dégradation	Risque de dégradation ou d'extension rapide de la dégradation
L'environnement du matériau contenant de l'amiante ne présente pas ou très peu de risque pouvant entraîner à terme, une dégradation ou une extension de la dégradation du matériau.	L'environnement du matériau contenant de l'amiante présente un risque pouvant entraîner à terme, une dégradation ou une extension de la dégradation du matériau.	L'environnement du matériau contenant de l'amiante présente un risque important pouvant entraîner rapidement, une dégradation ou une extension de la dégradation du matériau.

Légende : EP = évaluation périodique ; AC1 = action corrective de premier niveau ; AC2 = action corrective de second niveau.

L'évaluation du risque de dégradation lié à l'environnement du matériau ou produit prend en compte :

- Les agressions physiques intrinsèques au local (ventilation, humidité, etc...) selon que le risque est probable ou avéré ;
- La sollicitation des matériaux ou produits liée à l'activité des locaux, selon qu'elle est exceptionnelle/faible ou quotidienne/forte.

Elle ne prend pas en compte certains facteurs fluctuants d'aggravation de la dégradation des produits et matériaux, comme la fréquence d'occupation du local, la présence d'animaux nuisibles, l'usage réel des locaux, un défaut d'entretien des équipements, etc...



7.4 - Annexe - Conséquences réglementaires et recommandations

Conséquences réglementaires suivant l'état de conservation des matériaux ou produit de la liste A

Article R1334-27 : En fonction du résultat du diagnostic obtenu à partir de la grille d'évaluation de l'arrêté du 12 décembre 2012, le propriétaire met en œuvre les préconisations mentionnées à l'article R1334-20 selon les modalités suivantes :

Score 1 – L'évaluation périodique de l'état de conservation de ces matériaux et produits de la liste A contenant de l'amiante est effectuée dans un délai maximal de trois ans à compter de la date de remise au propriétaire du rapport de repérage ou des résultats de la dernière évaluation de l'état de conservation, ou à l'occasion de toute modification substantielle de l'ouvrage et de son usage. La personne ayant réalisé cette évaluation en remet les résultats au propriétaire contre accusé de réception.

Score 2 – La mesure d'empoussièrément dans l'air est effectuée dans les conditions définies à l'article R1334-25, dans un délai de trois mois à compter de la date de remise au propriétaire du rapport de repérage ou des résultats de la dernière évaluation de l'état de conservation. L'organisme qui réalise les prélèvements d'air remet les résultats des mesures d'empoussièrément au propriétaire contre accusé de réception.

Score 3 – Les travaux de confinement ou de retrait de l'amiante sont mis en œuvre selon les modalités prévues à l'article R. 1334-29.

Article R1334-28 : Si le niveau d'empoussièrément mesuré dans l'air en application de l'article R1334-27 est inférieur ou égal à la valeur de cinq fibres par litre, le propriétaire fait procéder à l'évaluation périodique de l'état de conservation des matériaux et produits de la liste A contenant de l'amiante prévue à l'article R1334-20, dans un délai maximal de trois ans à compter de la date de remise des résultats des mesures d'empoussièrément ou à l'occasion de toute modification substantielle de l'ouvrage ou de son usage.

Si le niveau d'empoussièrément mesuré dans l'air en application de l'article R1334-27 est supérieur à cinq fibres par litre, le propriétaire fait procéder à des travaux de confinement ou de retrait de l'amiante, selon les modalités prévues à l'article R1334-29.

Article R1334-29 : Les travaux précités doivent être achevés dans un délai de trente-six mois à compter de la date à laquelle sont remis au propriétaire le rapport de repérage ou les résultats des mesures d'empoussièrément ou de la dernière évaluation de l'état de conservation.

Pendant la période précédant les travaux, des mesures conservatoires appropriées doivent être mises en œuvre afin de réduire l'exposition des occupants et de la maintenir au niveau le plus bas possible, et dans tous les cas à un niveau d'empoussièrément inférieur à cinq fibres par litre. Les mesures conservatoires ne doivent conduire à aucune sollicitation des matériaux et produits concernés par les travaux.

Le propriétaire informe le préfet du département du lieu d'implantation de l'immeuble concerné, dans un délai de deux mois à compter de la date à laquelle sont remis le rapport de repérage ou les résultats des mesures d'empoussièrément ou de la dernière évaluation de l'état de conservation, des mesures conservatoires mises en œuvre, et, dans un délai de douze mois, des travaux à réaliser et de l'échéancier proposé.

Article R.1334-29-3 :

I) A l'issue des travaux de retrait ou de confinement de matériaux et produits de la liste A mentionnés à l'article R.1334-29, le propriétaire fait procéder par une personne mentionnée au premier alinéa de l'article R.1334-23, avant toute restitution des locaux traités, à un examen visuel de l'état des surfaces traitées. Il fait également procéder, dans les conditions définies à l'article R.1334-25, à une mesure du niveau d'empoussièrément dans l'air après démantèlement du dispositif de confinement. Ce niveau doit être inférieur ou égal à cinq fibres par litre.

II) Si les travaux ne conduisent pas au retrait total des matériaux et produits de la liste A contenant de l'amiante, il est procédé à une évaluation périodique de l'état de conservation de ces matériaux et produits résiduels dans les conditions prévues par l'arrêté mentionné à l'article R.1334-20, dans un délai maximal de trois ans à compter de la date à laquelle sont remis les résultats du contrôle ou à l'occasion de toute modification substantielle de l'ouvrage ou de son usage.

III) Lorsque des travaux de retrait ou de confinement de matériaux et produits de la liste B contenant de l'amiante sont effectués à l'intérieur de bâtiment occupés ou fréquentés, le propriétaire fait procéder, avant toute restitution des locaux traités, à l'examen visuel et à la mesure d'empoussièrément dans l'air mentionnée au premier alinéa du présent article.

Détail des préconisations suivant l'état de conservation des matériaux ou produit de la liste B

1. **Réalisation d'une « évaluation périodique »**, lorsque le type de matériau ou produit concerné contenant de l'amiante, la nature et l'étendue des dégradations qu'il présente et l'évaluation du risque de dégradation ne conduisent pas à conclure à la nécessité d'une action de protection immédiate sur le matériau ou produit, consistant à :

- Contrôler périodiquement que l'état de dégradation des matériaux et produits concernés ne s'aggrave pas et, le cas échéant, que leur protection demeure en bon état de conservation ;
- Rechercher, le cas échéant, les causes de dégradation et prendre les mesures appropriées pour les supprimer.

2. **Réalisation d'une « action corrective de premier niveau »**, lorsque le type de matériau ou produit concerné contenant de l'amiante, la nature et l'étendue des dégradations et l'évaluation du risque de dégradation conduisent à conclure à la nécessité d'une action de remise en état limitée au remplacement, au recouvrement ou à la protection des seuls éléments dégradés, consistant à :

- Rechercher les causes de la dégradation et définir les mesures correctives appropriées pour les supprimer ;
- Procéder à la mise en œuvre de ces mesures correctives afin d'éviter toute nouvelle dégradation et, dans l'attente, prendre les mesures de protection appropriées afin de limiter le risque de dispersion des fibres d'amiante ;
- Veiller à ce que les modifications apportées ne soient pas de nature à aggraver l'état des autres matériaux et produits contenant de l'amiante restant accessibles dans la même zone ;
- Contrôler périodiquement que les autres matériaux et produits restant accessibles ainsi que, le cas échéant, leur protection demeurent en bon état de conservation.

Il est rappelé l'obligation de faire appel à une entreprise certifiée pour le retrait ou le confinement.

3. **Réalisation d'une « action corrective de second niveau »**, qui concerne l'ensemble d'une zone, de telle sorte que le matériau ou produit ne soit plus soumis à aucune agression ni dégradation, consistant à :

- Prendre, tant que les mesures mentionnées au c) (paragraphe suivant) n'ont pas été mises en place, les mesures conservatoires appropriées pour limiter le risque de dégradation et la dispersion des fibres d'amiante. Cela peut consister à adapter, voire condamner l'usage des locaux concernés afin d'éviter toute exposition et toute dégradation du matériau ou produit contenant de l'amiante. Durant les mesures conservatoires, et afin de vérifier que celles-ci sont adaptées, une mesure d'empoussièrément est réalisée, conformément aux dispositions du code de la santé publique ;
- Procéder à une analyse de risque complémentaire, afin de définir les mesures de protection ou de retrait les plus adaptées, prenant en compte l'intégralité des matériaux et produits contenant de l'amiante dans la zone concernée ;
- Mettre en œuvre les mesures de protection ou de retrait définies par l'analyse de risque ;
- Contrôler périodiquement que les autres matériaux et produits restant accessibles, ainsi que leur protection, demeurent en bon état de conservation.

En fonction des situations particulières rencontrées lors de l'évaluation de l'état de conservation, des compléments et précisions à ces recommandations sont susceptibles d'être apportées.

7.5 - Annexe - Recommandations générales de sécurité

L'identification des matériaux et produits contenant de l'amiante est un préalable à l'évaluation et à la prévention des risques liés à la présence d'amiante dans un bâtiment. Elle doit être complétée par la définition et la mise en œuvre de mesures de gestion adaptées et proportionnées pour limiter l'exposition des occupants présents temporairement ou de façon permanente dans le bâtiment et des personnes appelées à intervenir sur les matériaux ou produits contenant de l'amiante. Les recommandations générales de sécurité définies ci-après rappellent les règles de base destinées à prévenir les expositions. Le propriétaire (ou, à défaut, l'exploitant) de l'immeuble concerné adapte ces recommandations aux particularités de chaque bâtiment et de ses conditions d'occupation ainsi qu'aux situations particulières rencontrées.

Ces recommandations générales de sécurité ne se substituent en aucun cas aux obligations réglementaires existantes en matière de prévention des risques pour la santé et la sécurité des travailleurs, inscrites dans le code du travail.

1. Informations générales

a) Dangerosité de l'amiante

Les maladies liées à l'amiante sont provoquées par l'inhalation des fibres. Toutes les variétés d'amiante sont classées comme substances cancérigènes avérées pour l'homme. Elles sont à l'origine de cancers qui peuvent atteindre soit la plèvre qui entoure les poumons (mésothéliomes), soit les bronches et/ou les poumons (cancers broncho-pulmonaires). Ces lésions surviennent longtemps (souvent entre 20 à 40 ans) après le début de l'exposition à l'amiante. Le Centre international de recherche sur le cancer (CIRC) a également établi récemment un lien entre exposition à l'amiante et cancers du larynx et des ovaires. D'autres pathologies, non cancéreuses, peuvent également survenir en lien avec une exposition à l'amiante. Il s'agit exceptionnellement d'épanchements pleuraux (liquide dans la plèvre) qui peuvent être récidivants ou de plaques pleurales (qui épaississent la plèvre). Dans le cas d'empoussièrement important, habituellement d'origine professionnelle, l'amiante peut provoquer une sclérose (asbestose) qui réduira la capacité respiratoire et peut dans les cas les plus graves produire une insuffisance respiratoire parfois mortelle. Le risque de cancer du poumon peut être majoré par l'exposition à d'autres agents cancérigènes, comme la fumée du tabac.

b) Présence d'amiante dans des matériaux et produits en bon état de conservation

L'amiante a été intégré dans la composition de nombreux matériaux utilisés notamment pour la construction. En raison de son caractère cancérigène, ses usages ont été restreints progressivement à partir de 1977, pour aboutir à une interdiction totale en 1997.

En fonction de leur caractéristique, les matériaux et produits contenant de l'amiante peuvent libérer des fibres d'amiante en cas d'usure ou lors d'interventions mettant en cause l'intégrité du matériau ou produit (par exemple perçage, ponçage, découpe, friction...). Ces situations peuvent alors conduire à des expositions importantes si des mesures de protection renforcées ne sont pas prises.

Pour rappel, les matériaux et produits répertoriés aux listes A et B de l'annexe 13-9 du code de la santé publique font l'objet d'une évaluation de l'état de conservation dont les modalités sont définies par arrêté. Il convient de suivre les recommandations émises par les opérateurs de repérage dits « diagnostiqueurs » pour la gestion des matériaux ou produits repérés.

De façon générale, il est important de veiller au maintien en bon état de conservation des matériaux et produits contenant de l'amiante et de remédier au plus tôt aux situations d'usure anormale ou de dégradation de ceux-ci.

2. Intervention de professionnels soumis aux dispositions du code du travail

Il est recommandé aux particuliers d'éviter dans la mesure du possible toute intervention directe sur des matériaux et produits contenant de l'amiante et de faire appel à des professionnels compétents dans de telles situations.

Les entreprises réalisant des opérations sur matériaux et produits contenant de l'amiante sont soumises aux dispositions des articles R. 4412-94 à R. 4412-148 du code du travail. Les entreprises qui réalisent des travaux de retrait ou de confinement de matériaux et produits contenant de l'amiante doivent en particulier être certifiées dans les conditions prévues à l'article R. 4412-129. Cette certification est obligatoire à partir du 1er juillet 2013 pour les entreprises effectuant des travaux de retrait sur l'enveloppe extérieure des immeubles bâtis et à partir du 1er juillet 2014 pour les entreprises de génie civil.

Des documents d'information et des conseils pratiques de prévention adaptés sont disponibles sur le site Travailler-mieux (<http://www.travailler-mieux.gouv.fr>) et sur le site de l'Institut national de recherche et de sécurité pour la prévention des accidents du travail et des maladies professionnelles (<http://www.inrs.fr>).

3. Recommandations générales de sécurité

Il convient d'éviter au maximum l'émission de poussières notamment lors d'interventions ponctuelles non répétées, par exemple :

- perçage d'un mur pour accrocher un tableau ;
- remplacement de joints sur des matériaux contenant de l'amiante ;
- travaux réalisés à proximité d'un matériau contenant de l'amiante en bon état, par exemple des interventions légères dans des boîtiers électriques, sur des gaines ou des circuits situés sous un flocage sans action directe sur celui-ci, de remplacement d'une vanne sur une canalisation calorifugée à l'amiante.

L'émission de poussières peut être limitée par humidification locale des matériaux contenant de l'amiante en prenant les mesures nécessaires pour éviter tout risque électrique et/ou en utilisant de préférence des outils manuels ou des outils à vitesse lente.

Le port d'équipements adaptés de protection respiratoire est recommandé. Le port d'une combinaison jetable permet d'éviter la propagation de fibres d'amiante en dehors de la zone de travail. Les combinaisons doivent être jetées après chaque utilisation.

Des informations sur le choix des équipements de protection sont disponibles sur le site internet amiante de l'INRS à l'adresse suivante : www.amiante.inrs.fr. De plus, il convient de disposer d'un sac à déchets à proximité immédiate de la zone de travail et d'une éponge ou d'un chiffon humide de nettoyage.

4. Gestion des déchets contenant de l'amiante

Les déchets de toute nature contenant de l'amiante sont des déchets dangereux. A ce titre, un certain nombre de dispositions réglementaires, dont les principales sont rappelées ci-après, encadrent leur élimination.

Lors de travaux conduisant à un désamiantage de tout ou partie de l'immeuble, la personne pour laquelle les travaux sont réalisés, c'est-à-dire les maîtres d'ouvrage, en règle générale les propriétaires, ont la responsabilité de la bonne gestion des déchets produits, conformément aux dispositions de l'article L. 541-2 du code de l'environnement. Ce sont les producteurs des déchets au sens du code de l'environnement.

Les déchets liés au fonctionnement d'un chantier (équipements de protection, matériel, filtres, bâches, etc.) sont de la responsabilité de l'entreprise qui réalise les travaux.

a. Conditionnement des déchets

Les déchets de toute nature susceptibles de libérer des fibres d'amiante sont conditionnés et traités de manière à ne pas provoquer d'émission de poussières. Ils sont ramassés au fur et à mesure de leur production et conditionnés dans des emballages appropriés et fermés, avec apposition de l'étiquetage prévu par le décret no 88-466 du 28 avril 1988 relatif aux produits contenant de l'amiante et par le code de l'environnement notamment ses articles R. 551-1 à R. 551-13 relatifs aux dispositions générales relatives à tous les ouvrages d'infrastructures en matière de

stationnement, chargement ou déchargement de matières dangereuses.

Les professionnels soumis aux dispositions du code du travail doivent procéder à l'évacuation des déchets, hors du chantier, aussitôt que possible, dès que le volume le justifie après décontamination de leurs emballages.

b. Apport en déchèterie

Environ 10 % des déchèteries acceptent les déchets d'amiante lié à des matériaux inertes ayant conservé leur intégrité provenant de ménages, voire d'artisans. Tout autre déchet contenant de l'amiante est interdit en déchèterie.

A partir du 1er janvier 2013, les exploitants de déchèterie ont l'obligation de fournir aux usagers les emballages et l'étiquetage appropriés aux déchets d'amiante.

c. Filières d'élimination des déchets

Les matériaux contenant de l'amiante ainsi que les équipements de protection (combinaison, masque, gants...) et les déchets issus du nettoyage (chiffon...) sont des déchets dangereux. En fonction de leur nature, plusieurs filières d'élimination peuvent être envisagées.

Les déchets contenant de l'amiante lié à des matériaux inertes ayant conservé leur intégrité peuvent être éliminés dans des installations de stockage de déchets non dangereux si ces installations disposent d'un casier de stockage dédié à ce type de déchets.

Tout autre déchet amianté doit être éliminé dans une installation de stockage pour déchets dangereux ou être vitrifiés. En particulier, les déchets liés au fonctionnement du chantier, lorsqu'ils sont susceptibles d'être contaminés par de l'amiante, doivent être éliminés dans une installation de stockage pour déchets dangereux ou être vitrifiés.

d. Information sur les déchèteries et les installations d'élimination des déchets d'amiante

Les informations relatives aux déchèteries acceptant des déchets d'amiante lié et aux installations d'élimination des déchets d'amiante peuvent être obtenues auprès :

- de la préfecture ou de la direction régionale de l'environnement, de l'aménagement et du logement (direction régionale et interdépartementale de l'environnement et de l'énergie en Ile-de-France) ou de la direction de l'environnement, de l'aménagement et du logement ;
- du conseil général (ou conseil régional en Ile-de-France) au regard de ses compétences de planification sur les déchets dangereux ;
- de la mairie ;
- ou sur la base de données « déchets » gérée par l'Agence de l'environnement et de la maîtrise de l'énergie, directement accessible sur internet à l'adresse suivante : www.sinoe.org.

e. Traçabilité

Le producteur des déchets remplit un bordereau de suivi des déchets d'amiante (BSDA, CERFA no 11861). Le formulaire CERFA est téléchargeable sur le site du ministère chargé de l'environnement. Le propriétaire recevra l'original du bordereau rempli par les autres intervenants (entreprise de travaux, transporteur, exploitant de l'installation de stockage ou du site de vitrification).

Dans tous les cas, le producteur des déchets devra préalablement obtenu un certificat d'acceptation préalable lui garantissant l'effectivité d'une filière d'élimination des déchets.

Par exception, le bordereau de suivi des déchets d'amiante n'est pas imposé aux particuliers voire aux artisans qui se rendent dans une déchèterie pour y déposer des déchets d'amiante lié à des matériaux inertes ayant conservé leur intégrité. Ils ne doivent pas remplir un bordereau de suivi de déchets d'amiante, ce dernier étant élaboré par la déchèterie.



LOGIS EXPERTISES

75 boulevard de Strasbourg – 34400 LUNEL

04 67 71 69 86

logisexpertises@gmail.com

Etat de l'Installation Intérieure d'Electricité

Numéro de dossier : 25029352_AVOVENTES
 Date du repérage : AVOVENTES , SB/42772
 Heure d'arrivée : 21/02/2025
 Durée du repérage : 11 h 30
 02 h 05

La présente mission consiste, suivant l'arrêté du 28 septembre 2017 et du 4 avril 2011, à établir un état de l'installation électrique, en vue d'évaluer les risques pouvant porter atteinte à la sécurité des personnes. (Application des articles L. 134-7 du code de la construction et de l'habitation). En aucun cas, il ne s'agit d'un contrôle de conformité de l'installation vis-à-vis de la réglementation en vigueur. Cet état de l'installation intérieure d'électricité a une durée de validité de 3 ans.

1. - Désignation et description du local d'habitation et de ses dépendances

Localisation du local d'habitation et de ses dépendances :

Type d'immeuble : **Maison individuelle**
 Adresse : **9006 chemins des Constellations (4)**
 Commune : **34470 PEROLS**
 Département : **Hérault**
 Référence cadastrale : **Section cadastrale AR, Parcelle(s) n° 162, AR 172, AR 173, AR 175, AR 177, AR 1, identifiant fiscal : N/A**
 Désignation et situation du ou des lot(s) de copropriété :
 , **Lot numéro 4**

Périmètre de repérage :
 Année de construction : **< 1997**
 Année de l'installation : **Inconnue**
 Distributeur d'électricité : **Engie**
 Parties du bien non visitées : **Pièce 8 (Non accessible), Garage (Porte condamnée)**

2. - Identification du donneur d'ordre

Identité du donneur d'ordre :

Nom et prénom : **DORIA AVOCATS**
 Adresse : **23 bis rue de Maguelone**
34000 MONTPELLIER
 Téléphone et adresse internet : . **Non communiquées**
 Qualité du donneur d'ordre (sur déclaration de l'intéressé) : **Autre**

Propriétaire du local d'habitation

Nom et prénom :
 Adresse :

3. - Identification de l'opérateur ayant réalisé l'intervention et signé le rapport

Identité de l'opérateur de diagnostic :

Nom et prénom : AVOVENTES, AVOVENTES
 Raison sociale et nom de l'entreprise : **LOGIS EXPERTISES**
 Adresse : **75 boulevard de Strasbourg**
 **34400 LUNEL**
 Numéro SIRET : **48167908200026**
 Désignation de la compagnie d'assurance : **AXA**
 Numéro de police et date de validité : **10608552904 - 01/01/2026**

Le présent rapport est établi par une personne dont les compétences sont certifiées par **SOCOTEC Certification France** le **24/10/2023** jusqu'au **23/10/2030**. (Certification de compétence **DTI / 2110-001**)



4. – Rappel des limites du champ de réalisation de l'état de l'installation intérieure d'électricité

L'état de l'installation intérieure d'électricité porte sur l'ensemble de l'installation intérieure d'électricité à basse tension des locaux à usage d'habitation située en aval de l'appareil général de commande et de protection de cette installation. Il ne concerne pas les matériels d'utilisation amovibles, ni les circuits internes des matériels d'utilisation fixes, destinés à être reliés à l'installation électrique fixe, ni les installations de production ou de stockage par batteries d'énergie électrique du générateur jusqu'au point d'injection au réseau public de distribution d'énergie ou au point de raccordement à l'installation intérieure. Il ne concerne pas non plus les circuits de téléphonie, de télévision, de réseau informatique, de vidéophonie, de centrale d'alarme, etc., lorsqu'ils sont alimentés en régime permanent sous une tension inférieure ou égale à 50 V en courant alternatif et 120 V en courant continu.

L'intervention de l'opérateur réalisant l'état de l'installation intérieure d'électricité ne porte que sur les constituants visibles, visitables, de l'installation au moment du diagnostic. Elle s'effectue sans démontage de l'installation électrique (hormis le démontage des capots des tableaux électriques lorsque cela est possible) ni destruction des isolants des câbles.

Des éléments dangereux de l'installation intérieure d'électricité peuvent ne pas être repérés, notamment :

- les parties de l'installation électrique non visibles (incorporées dans le gros œuvre ou le second œuvre ou masquées par du mobilier) ou nécessitant un démontage ou une détérioration pour pouvoir y accéder (boîtes de connexion, conduits, plinthes, goulottes, huisseries, éléments chauffants incorporés dans la maçonnerie, luminaires des piscines plus particulièrement) ;
- les parties non visibles ou non accessibles des tableaux électriques après démontage de leur capot ;
- inadéquation entre le courant assigné (calibre) des dispositifs de protection contre les surintensités et la section des conducteurs sur toute la longueur des circuits;

5. – Conclusion relative à l'évaluation des risques pouvant porter atteinte à la sécurité des personnes

- L'installation intérieure d'électricité ne comporte aucune anomalie.
- L'installation intérieure d'électricité comporte une ou des anomalies.

Anomalies avérées selon les domaines suivants :

- L'appareil général de commande et de protection et de son accessibilité.
- Dispositif de protection différentiel à l'origine de l'installation / Prise de terre et installation de mise à la terre.
- Dispositif de protection contre les surintensités adapté à la section des conducteurs, sur chaque circuit.
- La liaison équipotentielle et installation électrique adaptées aux conditions particulières des locaux contenant une douche ou une baignoire.
- Matériels électriques présentant des risques de contacts directs avec des éléments sous tension - Protection mécanique des conducteurs.
- Matériels électriques vétustes, inadaptés à l'usage.

Domaines	Anomalies
1. L'appareil général de commande et de protection et de son accessibilité	Le dispositif assurant la coupure d'urgence n'est pas situé à l'intérieur du logement ou dans un emplacement accessible directement depuis le logement.
2. Dispositif de protection différentiel à l'origine de l'installation - Prise de terre	La valeur de la résistance de la prise de terre n'est pas adaptée au courant différentiel résiduel (sensibilité) du ou des dispositifs différentiels protégeant l'ensemble de l'installation électrique.
2. Dispositif de protection différentiel à l'origine de l'installation - Installation de mise à la terre	La valeur mesurée de la résistance de continuité du conducteur principal de protection, entre la borne ou barrette principale de terre et son point de connexion au niveau de la barrette de terre du tableau de répartition est supérieure à 2 ohms. Au moins un socle de prise de courant ne comporte pas de broche de terre.



Domaines	Anomalies
	Au moins un circuit (n'alimentant pas des socles de prises de courant) n'est pas relié à la terre.
3. Dispositif de protection contre les surintensités adapté à la section des conducteurs, sur chaque circuit	<p>Au moins un circuit n'est pas protégé, à son origine, contre les surcharges et les courts-circuits.</p> <p>Le courant assigné (calibre) de la protection contre les surcharges et courts-circuits d'au moins un circuit n'est pas adapté à la section des conducteurs correspondants.</p> <p>La section des conducteurs de la canalisation alimentant le seul tableau n'est pas adaptée au courant de réglage du disjoncteur de branchement.</p> <p>A l'intérieur du tableau, la section d'au moins un conducteur alimentant les dispositifs de protection n'est pas adaptée au courant de réglage du disjoncteur de branchement.</p>
5. Matériels électriques présentant des risques de contacts directs avec des éléments sous tension - Protection mécanique des conducteurs	<p>L'Enveloppe d'au moins un matériel est manquante ou détériorée.</p> <p>L'installation électrique comporte au moins une connexion avec une partie active nue sous tension accessible.</p>
6. Matériels électriques vétustes, inadaptés à l'usage	L'installation comporte au moins un matériel électrique inadapté à l'usage. Remarques : Douille de chantier
5. Matériels électriques présentant des risques de contacts directs avec des éléments sous tension - Protection mécanique des conducteurs	Au moins un conducteur isolé n'est pas placé sur toute sa longueur dans un conduit, une goulotte ou une plinthe ou une huisserie, en matière isolante ou métallique, jusqu'à sa pénétration dans le matériel électrique qu'il alimente.

Anomalies relatives aux installations particulières :

- Appareils d'utilisation situés dans des parties communes et alimentés depuis la partie privative ou inversement.
- Piscine privée, ou bassin de fontaine

Informations complémentaires :

- Socles de prise de courant, dispositif à courant différentiel résiduel à haute sensibilité

Domaines	Informations complémentaires
IC. Socles de prise de courant, dispositif à courant différentiel résiduel à haute sensibilité	<p>Il n'y a aucun dispositif différentiel à haute sensibilité ≤ 30 mA</p> <p>Au moins un socle de prise de courant n'est pas de type à obturateur</p> <p>L'ensemble des socles de prise de courant possède un puits de 15 mm.</p>



6. – Avertissement particulier

Points de contrôle n'ayant pu être vérifiés

Domaines	Points de contrôle
1. L'appareil général de commande et de protection et de son accessibilité	Coupure de l'ensemble de l'installation électrique Point à vérifier : Assure la coupure de l'ensemble de l'installation Motifs : L'installation n'était pas alimentée en électricité le jour de la visite.
2. Dispositif de protection différentiel à l'origine de l'installation	Emplacement Point à vérifier : Protection de l'ensemble de l'installation Motifs : L'installation n'était pas alimentée en électricité le jour de la visite.
	Courant différentiel-résiduel assigné Point à vérifier : Déclenche, lors de l'essai de fonctionnement, pour un courant de défaut au plus égal à son courant différentiel-résiduel assigné (sensibilité) Motifs : L'installation n'était pas alimentée en électricité le jour de la visite.
	Bouton test Point à vérifier : Déclenche par action sur le bouton test quand ce dernier est présent Motifs : L'installation n'était pas alimentée en électricité le jour de la visite.
2. Dispositif de protection différentiel à l'origine de l'installation - Prise de terre	Présence Point à vérifier : Élément constituant la prise de terre approprié
3. Dispositif de protection contre les surintensités adapté à la section des conducteurs, sur chaque circuit	Emplacement Point à vérifier : Tous les dispositifs de protection contre les surintensités sont placés sur les conducteurs de phase. Motifs : L'installation n'était pas alimentée en électricité le jour de la visite.

Parties du bien (pièces et emplacements) n'ayant pu être visitées et justification :

Pièce 8 (Non accessible),
Garage (Porte condamnée)



7. - Conclusion relative à l'évaluation des risques relevant du devoir de conseil de professionnel

Certains points de contrôles n'ont pu être effectués. De ce fait la responsabilité du propriétaire reste pleinement engagée en cas d'accident ou d'incident ayant pour origine une défaillance de toute ou partie de l'installation n'ayant pu être contrôlée

Néant

*Nota : Le présent rapport est établi par une personne dont les compétences sont certifiées par **SOCOTEC Certification France - 11-13 Cours Valmy Tour Pacific 92977 PARIS LA DEFENSE CEDEX (détail sur www.info-certif.fr)***

Dates de visite et d'établissement de l'état :

Visite effectuée le : **21/02/2025**

Etat rédigé à **LUNEL**, le **27/02/2025**

Par : AVOVENTES AVOVENTES



Cachet de l'entreprise

LOGIS EXPERTISES
75 Bd de STRASBOURG
34400 LUNEL
Tél. 04 67 71 69 86



8. – Explications détaillées relatives aux risques encourus

Objectif des dispositions et description des risques encourus

Appareil général de commande et de protection : Cet appareil, accessible à l'intérieur du logement, permet d'interrompre, en cas d'urgence, en un lieu unique, connu et accessible, la totalité de la fourniture de l'alimentation électrique.

Son absence, son inaccessibilité ou un appareil inadapté ne permet pas d'assurer cette fonction de coupure en cas de danger (risque d'électrisation, voire d'électrocution), d'incendie ou d'intervention sur l'installation électrique.

Protection différentielle à l'origine de l'installation : Ce dispositif permet de protéger les personnes contre les risques de choc électrique lors d'un défaut d'isolement sur un matériel électrique.

Son absence ou son mauvais fonctionnement peut être la cause d'une électrisation, voire d'une électrocution.

Prise de terre et installation de mise à la terre : Ces éléments permettent, lors d'un défaut d'isolement sur un matériel électrique, de dévier à la terre le courant de défaut dangereux qui en résulte.

L'absence de ces éléments ou leur inexistence partielle peut être la cause d'une électrisation, voire d'une électrocution.

Protection contre les surintensités : Les disjoncteurs divisionnaires ou coupe-circuits à cartouche fusible, à l'origine de chaque circuit, permettent de protéger les conducteurs et câbles électriques contre les échauffements anormaux dus aux surcharges ou courts-circuits.

L'absence de ces dispositifs de protection ou leur calibre trop élevé peut être à l'origine d'incendies.

Liaison équipotentielle dans les locaux contenant une baignoire ou une douche : Elle permet d'éviter, lors d'un défaut, que le corps humain ne soit traversé par un courant électrique dangereux.

Son absence privilège, en cas de défaut, l'écoulement du courant électrique par le corps humain, ce qui peut être la cause d'une électrisation, voire d'une électrocution.

Règles liées aux zones dans les locaux contenant une baignoire ou une douche : Les règles de mise en œuvre de l'installation électrique à l'intérieur de tels locaux permettent de limiter le risque de chocs électriques, du fait de la réduction de la résistance électrique du corps humain lorsque celui-ci est mouillé ou immergé.

Le non-respect de celles-ci peut être la cause d'une électrisation, voire d'une électrocution.

Matériels électriques présentant des risques de contact direct : Les matériels électriques dont des parties nues sous tension sont accessibles (matériels électriques anciens, fils électriques dénudés, bornes de connexion non placées dans une boîte équipée d'un couvercle, matériels électriques cassés...) présentent d'importants risques d'électrisation, voire d'électrocution.

Matériels électriques vétustes ou inadaptés à l'usage : Ces matériels électriques, lorsqu'ils sont trop anciens, n'assurent pas une protection satisfaisante contre l'accès aux parties nues sous tension ou ne possèdent plus un niveau d'isolement suffisant. Lorsqu'ils ne sont pas adaptés à l'usage que l'on veut en faire, ils deviennent très dangereux lors de leur utilisation. Dans les deux cas, ces matériels présentent d'importants risques d'électrisation, voire d'électrocution.

Appareils d'utilisation situés dans des parties communes et alimentés depuis les parties privatives : Lorsque l'installation électrique issue de la partie privative n'est pas mise en œuvre correctement, le contact d'une personne avec la masse d'un matériel électrique en défaut ou une partie active sous tension peut être la cause d'électrisation, voire d'électrocution.

Piscine privée ou bassin de fontaine : Les règles de mise en œuvre de l'installation électrique et des équipements associés à la piscine ou au bassin de fontaine permettent de limiter le risque de chocs électriques, du fait de la réduction de la résistance électrique du corps humain lorsque celui-ci est mouillé ou immergé. Le non-respect de celles-ci peut être la cause d'une électrisation, voire d'une électrocution.

Informations complémentaires

Objectif des dispositions et description des risques encourus

Dispositif(s) différentiel(s) à haute sensibilité protégeant l'ensemble de l'installation électrique : L'objectif est d'assurer rapidement la coupure du courant de l'installation électrique ou du circuit concerné, dès l'apparition d'un courant de défaut même de faible valeur. C'est le cas notamment lors de la défaillance occasionnelle (telle que l'usure normale ou anormale des matériels, l'imprudence ou le défaut d'entretien, la rupture du conducteur de mise à la terre d'un matériel électrique) des mesures classiques de protection contre les risques d'électrisation, voire d'électrocution.

Socles de prise de courant de type à obturateurs : Socles de prise de courant de type à obturateurs : l'objectif est d'éviter l'introduction, en particulier par un enfant, d'un objet dans une alvéole d'un socle de prise de courant sous tension pouvant entraîner des brûlures graves et/ ou l'électrisation, voire l'électrocution.

Socles de prise de courant de type à puits : La présence d'un puits au niveau d'un socle de prise de courant évite le risque d'électrisation, voire d'électrocution, au moment de l'introduction des fiche mâles non isolées d'un cordon d'alimentation.



Règles élémentaires de sécurité et d'usage à respecter (liste non exhaustive)

L'électricité constitue un danger invisible, inodore et silencieux et c'est pourquoi il faut être vigilant quant aux risques qu'elle occasionne (incendie, électrisation, électrocution). Restez toujours attentif à votre installation électrique, vérifiez qu'elle soit et reste en bon état.

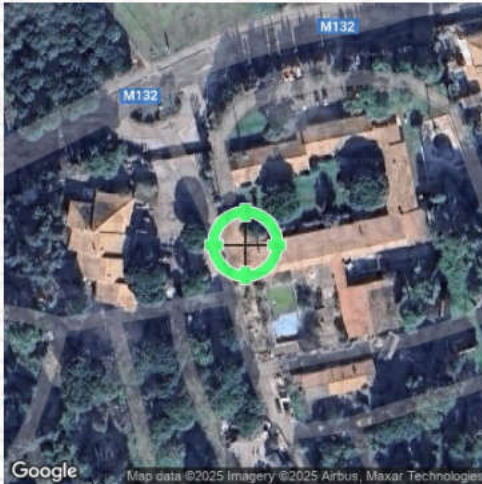
Pour limiter les risques, il existe des moyens de prévention simples :

- Ne jamais manipuler une prise ou un fil électrique avec des mains humides
- Ne jamais tirer sur un fil électrique pour le débrancher
- Débrancher un appareil électrique avant de le nettoyer
- Ne jamais toucher les fiches métalliques d'une prise de courant
- Ne jamais manipuler un objet électrique sur un sol humide ou mouillé



Etat des risques

En application des articles L 125-5, L 125-6, L125-7 et L 556-2 du Code de l'Environnement et de l'article L 121-22-5 du Code de l'Urbanisme et du Titre III du livre 1er du Code Forestier



Réalisé en commande* par	Media Immo
Pour le compte de	LOGIS EXPERTISES
Numéro de dossier	25029352 AVOVENTES SB/42772
Date de réalisation	21/02/2025

Localisation du bien	9006 chemins des Constellations 34470 PEROLS
Section cadastrale	AR 162, AR 172, AR 173, AR 175, AR 177, AR 1
Altitude	8.08m
Données GPS	Latitude 43.559583 - Longitude 3.939671

Désignation du vendeur	AVOVENTES
Désignation de l'acquéreur	

* Document réalisé sur commande par **Media Immo** qui en assume la pleine responsabilité. Ceci, sous couvert que les informations transmises par **LOGIS EXPERTISES** soient exactes.

EXPOSITION DE L'IMMEUBLE AU REGARD D'UN OU PLUSIEURS PLANS DE PRÉVENTION DE RISQUES				
	Zonage réglementaire sur la sismicité : Zone 1 - Très faible		EXPOSÉ	-
	Commune à potentiel radon de niveau 3		NON EXPOSÉ	-
	Immeuble situé dans un Secteur d'Information sur les sols		NON EXPOSÉ	-
	Immeuble situé dans l'Obligation Légale de Débroussaillage		NON EXPOSÉ	-
PPRn	Inondation par crue	Approuvé le 29/06/2021	EXPOSÉ	Voir prescriptions (1)
PPRn	Inondation par submersion marine	Approuvé le 29/06/2021	EXPOSÉ	Voir prescriptions (1)
INFORMATIONS PORTÉES À CONNAISSANCE				
-	Mouvement de terrain Argile (Loi ELAN)	Informatif (2)	EXPOSÉ	-

(1) **Information Propriétaire** : Votre immeuble est concerné par des prescriptions de travaux. Vous devez répondre manuellement sur l'imprimé Officiel (page 2) si "OUI" ou "NON" les travaux prescrits par le règlement du ou des PPR ont été réalisés. (Ceci peut concerner les PPR naturels, miniers et technologiques). Pour plus d'informations, se référer au "Règlement Plan de Prévention et Prescriptions de Travaux".

(2) À ce jour, ce risque n'est donné qu'à titre **INFORMATIF** et n'est pas retranscrit dans l'Imprimé Officiel.

SOMMAIRE

Synthèse de votre Etat des Risques
Imprimé Officiel (feuille rose/violette)
Arrêtés de Catastrophes Naturelles / Déclaration de sinistres indemnisés
Extrait Cadastral
Zonage réglementaire sur la Sismicité
Cartographies des risques auxquelles l'immeuble est exposé
Annexes : Cartographies des risques auxquelles l'immeuble n'est pas exposé
Annexes : Arrêtés

Etat des risques

En application des articles L 125-5, L 125-6, L125-7 et L 556-2 du Code de l'Environnement, de l'article L 121-22-5 du Code de l'Urbanisme et du Titre III du livre 1er du Code Forestier

Attention ! S'ils n'impliquent pas d'obligation ou d'interdiction réglementaire particulière, les aléas connus ou prévisibles qui peuvent être signalés dans les divers documents d'information préventive et concerner le bien immobilier, ne sont pas mentionnés par cet état.

Cet état est établi sur la base des informations mises à disposition par arrêté préfectoral

n° n°DDTM34-2023-07-14102

du 24/07/2023

mis à jour le

Adresse de l'immeuble

9006 chemins des Constellations
34470 PEROLS

Cadastre

AR 162, AR 172, AR 173, AR 175, AR 177, AR 1

Situation de l'immeuble au regard d'un plan de prévention de risques naturels (PPRN)

> L'immeuble est situé dans le périmètre d'un PPR NATURELS

prescrit

anticipé

approuvé

¹ oui non

date 29/06/2021

¹ si oui, les risques naturels pris en compte sont liés à : autres

inondation

crue torrentielle

mouvements de terrain

avalanches

sécheresse / argile

cyclone

remontée de nappe

feux de forêt

séisme

volcan

> L'immeuble est concerné par des prescriptions de travaux dans le règlement du PPRN

² oui non

² si oui, les travaux prescrits ont été réalisés

oui non

Situation de l'immeuble au regard d'un plan de prévention de risques miniers (PPRM)

> L'immeuble est situé dans le périmètre d'un PPR MINIERES

prescrit

anticipé

approuvé

³ oui non

date

³ si oui, les risques miniers pris en compte sont liés à :

mouvements de terrain

autres

> L'immeuble est concerné par des prescriptions de travaux dans le règlement du PPRM

⁴ oui non

⁴ si oui, les travaux prescrits ont été réalisés

oui non

Situation de l'immeuble au regard d'un plan de prévention de risques technologiques (PPRT)

> L'immeuble est situé dans le périmètre d'un PPR TECHNOLOGIQUES

prescrit

approuvé

⁵ oui non

date

⁵ si oui, les risques technologiques pris en considération dans l'arrêté de prescription sont liés à :

effet toxique

effet thermique

effet de surpression

projection

risque industriel

> L'immeuble est situé dans un secteur d'expropriation ou de délaissement

oui non

> L'immeuble est situé en zone de prescription

⁶ oui non

⁶ Si la transaction concerne un logement, les travaux prescrits ont été réalisés

oui non

⁶ Si la transaction ne concerne pas un logement, l'information sur le type de risques auxquels l'immeuble est exposé ainsi que leur gravité, probabilité et cinétique, est jointe à l'acte de vente

oui non

Situation de l'immeuble au regard du zonage sismique réglementaire

> L'immeuble est situé dans une commune de sismicité classée en

zone 1
très faible

zone 2
faible

zone 3
modérée

zone 4
moyenne

zone 5
forte

Situation de l'immeuble au regard du zonage réglementaire à potentiel radon

> L'immeuble se situe dans une commune à potentiel radon classée en niveau 3

oui non

Information relative à la pollution de sols

> Le terrain se situe en secteurs d'information sur les sols (SIS)

NC* oui non

* Non Communiqué (en cours d'élaboration par le représentant de l'Etat dans le département)

Information relative aux obligations légales de débroussaillage (OLD)

> Le terrain est situé à l'intérieur du zonage informatif des obligations légales de débroussaillage oui non

Situation de l'immeuble au regard du recul du trait de côte (RTC)

> L'immeuble est situé sur une commune exposée au recul du trait de côte et listée par décret n°2024-531 du 10 juin 2024 oui non

> L'immeuble est situé dans une zone exposée au recul du trait de côte identifiée par un document d'urbanisme. NC* oui non

* Non Communiqué (en cours d'élaboration par le représentant de la commune)

Si oui, l'horizon temporel d'exposition au recul du trait de côte est :

> d'ici à trente ans

> compris entre trente et cent ans

> L'immeuble est-il concerné par des prescriptions applicables à cette zone ? oui non

> L'immeuble est-il concerné par une obligation de démolition et de remise en état à réaliser ? oui non

Information relative aux sinistres indemnisés par l'assurance à la suite d'une catastrophe N/M/T**

** catastrophe naturelle, minière ou technologique

> L'immeuble a-t-il donné lieu au versement d'une indemnité à la suite d'une catastrophe N/M/T oui non

Documents à fournir obligatoirement

Carte Sismicité, Zonages Réglementaires, Règlements concernant le bien, Liste des arrêtés portant connaissance de l'état de Catastrophes Naturelles.

Vendeur - Acquéreur

Vendeur

AVOVENTES

Acquéreur

Date

21/02/2025

Fin de validité

21/08/2025

Cet état, à remplir par le vendeur ou le bailleur, est destiné à être en annexe d'un contrat de vente ou de location d'un bien immobilier et à être remis, dès la première visite, au potentiel acquéreur par le vendeur. Il doit dater de moins de 6 mois et être actualisé, si nécessaire, lors de l'établissement de la promesse de vente, du contrat préliminaire ou de l'acte authentique.

L'édition et la diffusion de ce document implique l'acceptation des Conditions Générales de Vente, disponibles sur le site <https://www.naturalsrisks.com>
© 2025 Media Immo. Siège social : 124 rue Louis Baudoin 91100 CORBEL ESSONNES - RCS EVRY 750 675 613 - RCP GENERALI N°AP 559 256

Arrêtés de Catastrophes Naturelles / Déclaration de sinistres indemnisés

en application du chapitre IV de l'article L125-5 du Code de l'environnement

Préfecture : Hérault

Adresse de l'immeuble : 9006 chemins des Constellations 34470 PEROLS

En date du : 21/02/2025

Sinistres indemnisés dans le cadre d'une reconnaissance de l'état de catastrophe naturelle

Type de catastrophe	Date de début	Date de Fin	Publication	JO	Indemnisé
Tempête	06/11/1982	10/11/1982	18/11/1982	19/11/1982	<input type="checkbox"/>
Inondations et coulées de boue	17/10/1994	28/10/1994	21/11/1994	25/11/1994	<input type="checkbox"/>
Inondations et coulées de boue	09/10/2001	09/10/2001	26/04/2002	05/05/2002	<input type="checkbox"/>
Inondations et chocs mécaniques liés à l'action des vagues	12/12/2002	13/12/2002	30/04/2003	22/05/2003	<input type="checkbox"/>
Inondations et coulées de boue	16/11/2003	16/11/2003	05/02/2004	26/02/2004	<input type="checkbox"/>
Inondations et coulées de boue	02/12/2003	03/12/2003	19/12/2003	20/12/2003	<input type="checkbox"/>
Inondations et coulées de boue	29/09/2014	30/09/2014	08/10/2014	11/10/2014	<input type="checkbox"/>
Inondations et coulées de boue	23/08/2015	23/08/2015	02/10/2015	08/10/2015	<input type="checkbox"/>
<input type="text"/>	<input type="text"/>	<input type="text"/>	<input type="text"/>	<input type="text"/>	<input type="checkbox"/>

Cochez les cases **Indemnisé** si, à votre connaissance, l'immeuble a fait l'objet d'une indemnisation suite à des dommages consécutifs à chacun des événements.

Etabli le :

Signature / Cachet en cas de prestataire ou mandataire

Vendeur : AVOVENTES

Acquéreur :

Pour en savoir plus, chacun peut consulter en préfecture ou en mairie, le dossier départemental sur les risques majeurs, le document d'information communal sur les risques majeurs.

Définition juridique d'une catastrophe naturelle :

Phénomène ou conjonction de phénomènes dont les effets sont particulièrement dommageables.

Cette définition est différente de celle de l'article 1er de la loi n°82-600 du 13 juillet 1982 relative à l'indemnisation des victimes de catastrophes naturelles, qui indique: "sont considérés comme effets des catastrophes naturelles [...] les dommages matériels directs ayant eu pour cause déterminante l'intensité anormale d'un agent naturel, lorsque les mesures habituelles à prendre pour prévenir ces dommages n'ont pu empêcher leur survenance ou n'ont pu être prises". La catastrophe est ainsi indépendante du niveau des dommages causés. La notion "d'intensité anormale" et le caractère "naturel" d'un phénomène relèvent d'une décision interministérielle qui déclare "l'état de catastrophe naturelle".

Source : Guide Général PPR

Extrait Cadastral

Département : Hérault

Commune : PEROLS

Bases de données : IGN, Cadastre.gouv.fr, Etalab

Parcelles : AR 162, AR 172, AR 173, AR 175, AR 177, AR 1

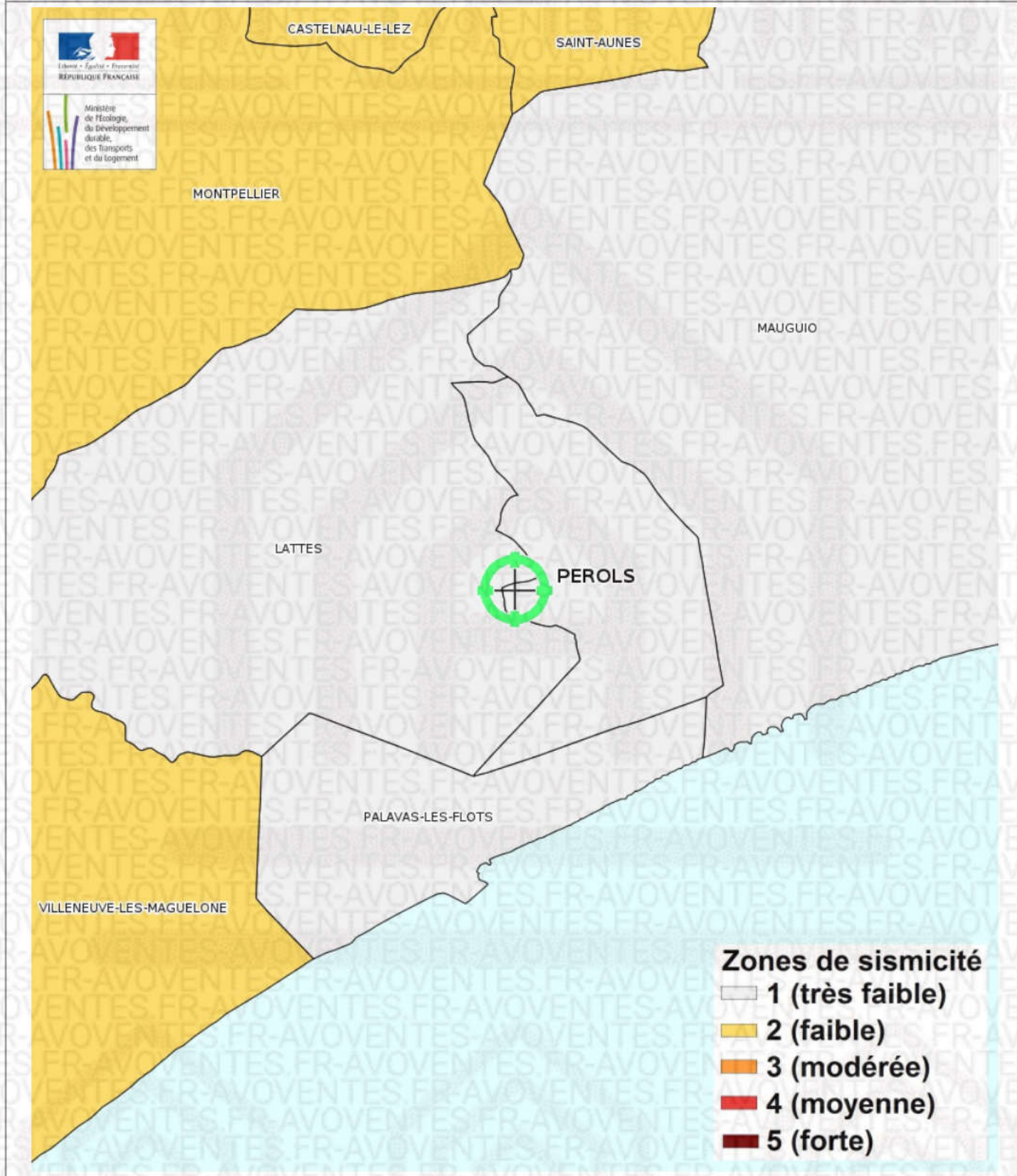


Zonage réglementaire sur la Sismicité

Département : Hérault

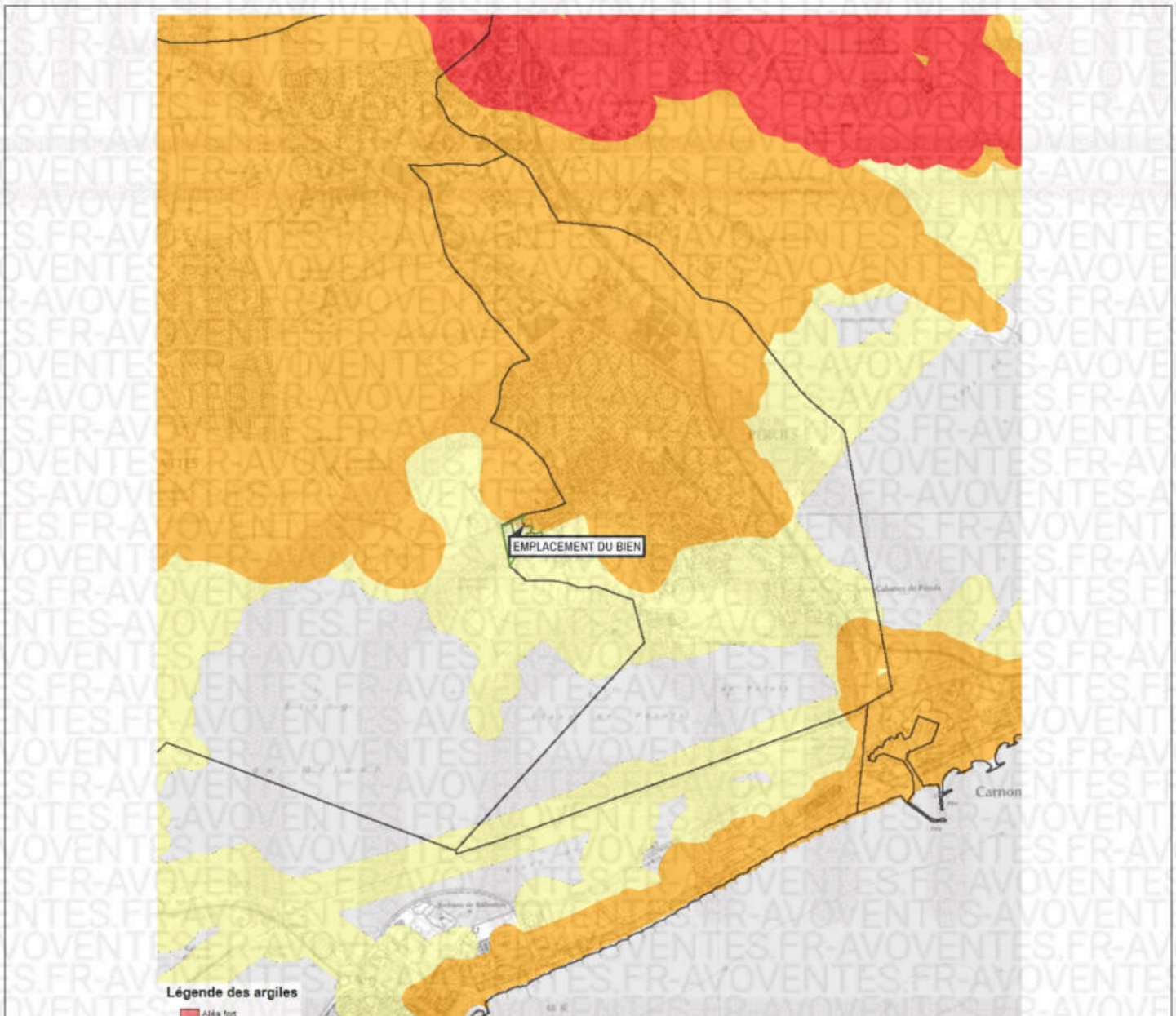
Commune : PEROLS

Zonage réglementaire sur la Sismicité : Zone 1 - Très faible



Carte

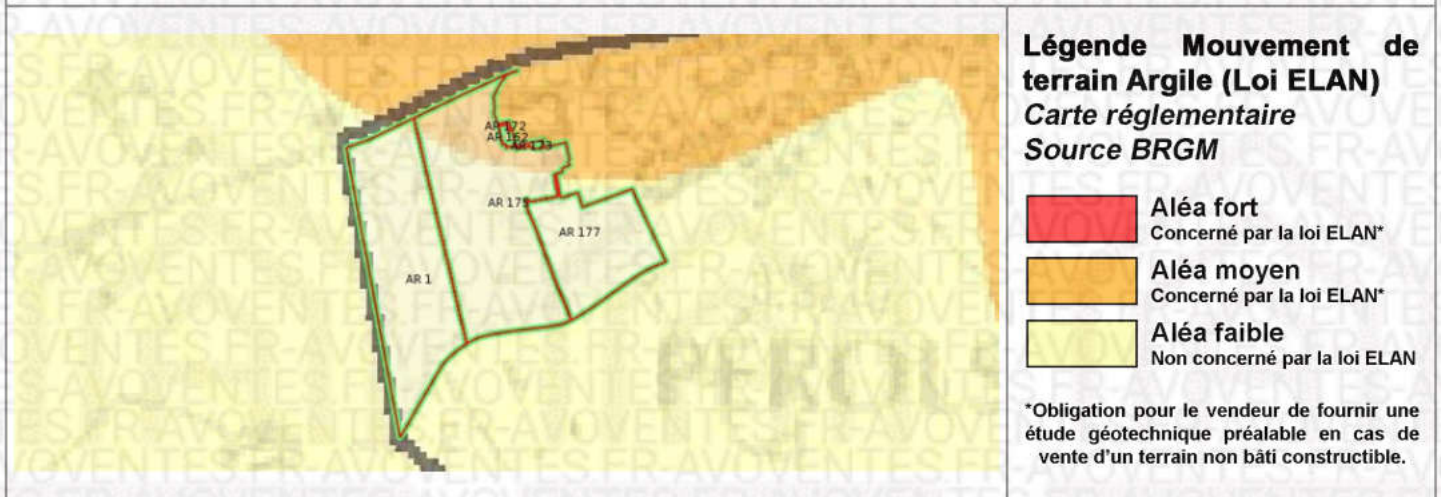
Mouvement de terrain Argile (Loi ELAN)



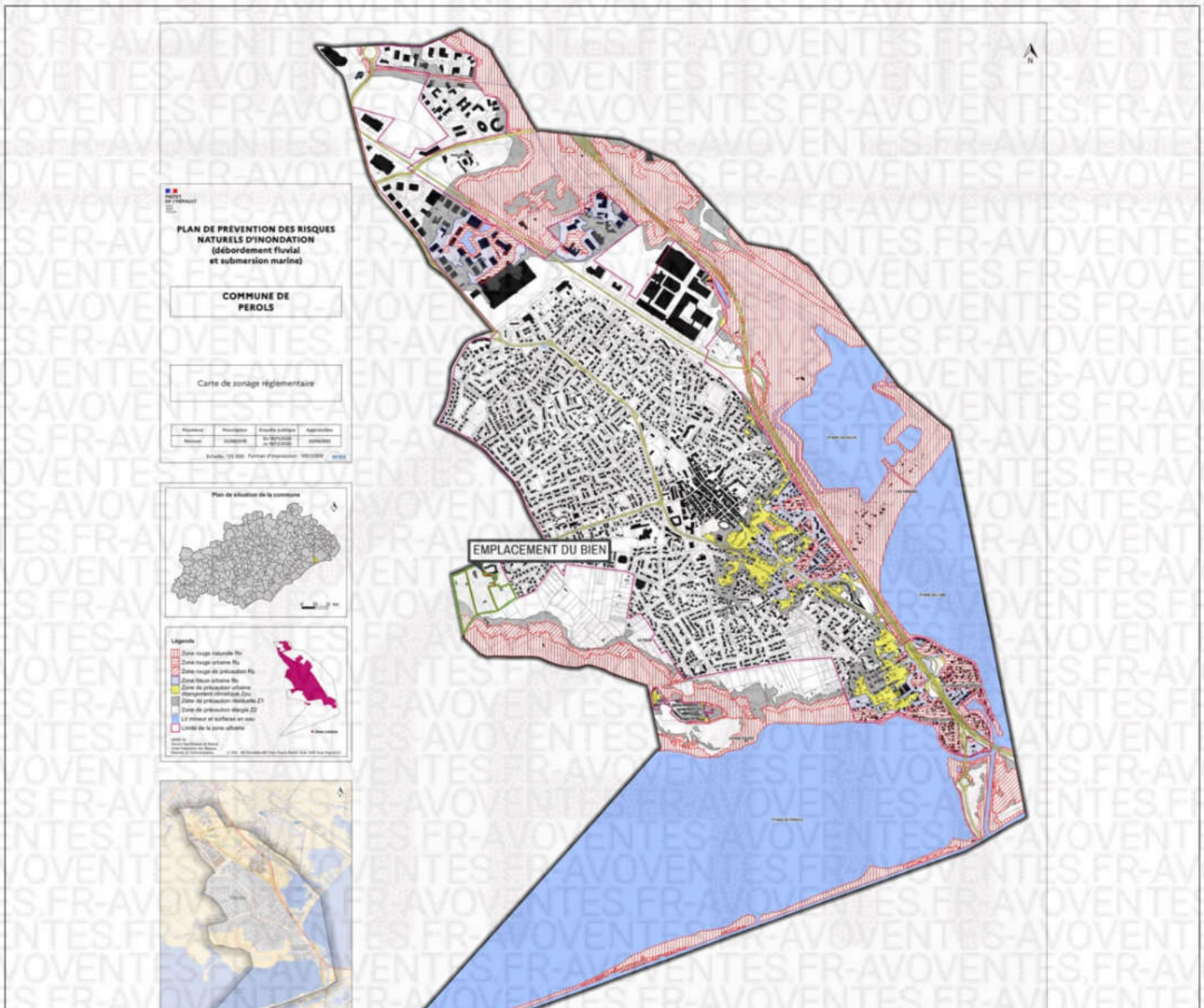
Mouvement de terrain Argile (Loi ELAN) Informatif

EXPOSÉ

Zoom et Légende extraits de la carte originale ci-dessus



Carte Multirisques



Inondation par crue Approuvé le 29/06/2021

Inondation par submersion marine Approuvé le 29/06/2021

EXPOSÉ

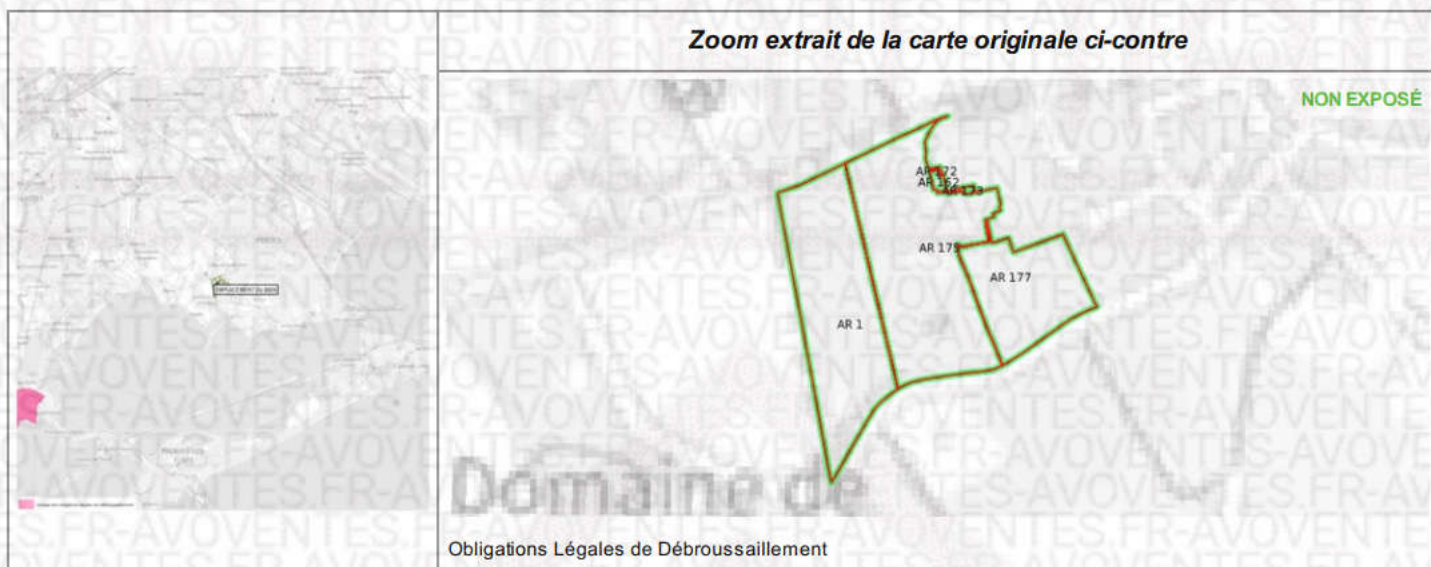
EXPOSÉ

Zoom et Légende extraits de la carte originale ci-dessus



Annexes

Cartographies des risques auxquelles l'immeuble n'est pas exposé



Annexes

Arrêtés



Direction
Départementale
de l'Équipement
Hérault



Service Urbanisme
Eau, Environnement et
Risques

PLAN DE PREVENTION DES RISQUES D'INONDATION

COMMUNE DE PEROLS

APPROBATION

Arrêté n° 2004/01/261

Le Préfet de la Région
LANGUEDOC-ROUSSILLON

Préfet du Département de l'Hérault

Chevalier de la Légion d'Honneur
Officier de l'Ordre National du Mérite

520, Allée Henri II
de Montmorency
34064 Montpellier cedex 2
téléphone :
04 67 26 56 76
télécopie :
04 67 15 68 11
ATEE.SU.DDE-34
@equipement.gouv.fr

VU le Code de l'Environnement, et notamment ses articles L 562-1 à L562-9 relatifs aux Plans de Prévention des Risques Naturels;

VU le décret n° 95-1089 du 5 octobre 1995 relatif à ces Plans et en particulier les articles 1 à 7 précisant les modalités de leur élaboration ;

VU l'arrêté préfectoral n° 2002-01-5892 du 23 décembre 2002 prescrivant l'établissement du Plan de Prévention des Risques d'Inondation de la Commune de PEROLS ;

VU l'arrêté préfectoral n° 2003-01-3137 du 03 septembre 2003 prescrivant l'ouverture d'une enquête publique du 06 octobre 2003 au 07 novembre 2003 relative au Plan de Prévention des Risques d'Inondation de la Commune de PEROLS ;

VU les pièces constatant que l'arrêté du 03 septembre 2003 a été publié, affiché et inséré dans les deux journaux du Département dans les délais voulus et que le dossier d'enquête est resté, du 06 octobre 2003 au 07 novembre 2003 inclus, en Mairie de PEROLS ;

VU le rapport du Commissaire Enquêteur en date du 24 novembre 2003 ;

VU la délibération du Conseil Municipal de la Commune de PEROLS en date du 02 octobre 2003 ;

Annexes

Arrêtés

2 / 3

VU l'avis réputé favorable de la Chambre d'Agriculture de l'Hérault,

VU l'avis réputé favorable du Centre Régional de la Propriété Forestière,

VU le rapport du Directeur Départemental de l'Équipement,

SUR proposition de Monsieur le Secrétaire Général,

ARRÊTE :

ARTICLE 1 : Est approuvé, tel qu'il est annexé au présent arrêté, le Plan de Prévention des Risques d'Inondation de la Commune de PEROLS ;

Le dossier comprend :

- Un rapport de présentation,
- Des documents graphiques,
- Un règlement.

Il est tenu à la disposition du public dans les locaux :

- de la Mairie de PEROLS,
- de la Préfecture du Département de l'Hérault,
- de la Direction Départementale de l'Équipement - 520, allée Henri II de Montmorency à MONTPELLIER.

ARTICLE 2 : Le présent arrêté sera publié au Recueil des Actes Administratifs de la Préfecture et mention en sera faite en caractères apparents dans les deux journaux ci-après désignés :

- le Midi-Libre,
- l'Hérault du Jour.

ARTICLE 3 : Des ampliations du présent arrêté seront adressées à :

- Monsieur le Maire de la Commune de PEROLS,
- Madame la Directrice Régionale de l'Environnement,
- Monsieur le Directeur Départemental de l'Agriculture et de la Forêt,
- Monsieur le Délégué aux Risques Majeurs.

ARTICLE 4 : Une copie du présent arrêté sera affichée en Mairie de PEROLS pendant au moins un mois à partir de la date de réception de la notification du présent arrêté ;

Annexes

Arrêtés

3 / 3

ARTICLE 5 :

Le Secrétaire Général de la Préfecture de l'Hérault, le Directeur Départemental de l'Équipement et le Chef du Service Interministériel Régional des Affaires Civiles et Économiques de Défense et de la Protection Civile sont chargés de l'exécution du présent arrêté.

AVOVENTES

AVOVENTES

Annexes

Arrêtés



Direction départementale des territoires et de la mer
Service eau, risques et nature

Affaire suivie par : Unité risques
Téléphone : 04 34 46 62 10
Mél : ddtm-sem-prnt@herault.gouv.fr

Montpellier, le 29 juin 2021

ARRÊTÉ PRÉFECTORAL N°DDTM34-2021-06-12056

portant approbation de la révision du Plan de Prévention des Risques d'Inondation (PPRI) de la commune de PÉROLS

Le préfet de l'Hérault
Officier de la Légion d'honneur
Officier de l'Ordre national du Mérite

VU le code de l'environnement et notamment ses articles L 562-1 à L 562-9 et R 562-1 à R 562-10-2 relatifs aux plans de prévention des risques naturels ;

VU le Plan de Prévention des Risques d'Inondation de la commune de PÉROLS approuvé le 06 février 2004 ;

VU l'arrêté préfectoral n°DDTM34-2016-06-07411 du 22 juin 2016 prescrivant la révision du plan de prévention des risques d'inondation de la commune de PÉROLS ;

VU l'arrêté préfectoral n°DDTM34-2019-06-10456 en date du 12 juin 2019 portant prolongation de l'arrêté n°DDTM34-2016-06-07411 du 22 juin 2016 prescrivant la révision du plan de prévention des risques d'inondation de la commune de PÉROLS ;

VU l'arrêté préfectoral n°DDTM34-2020-10-11424 en date du 13 octobre 2020 portant mise à l'enquête publique du projet de révision du Plan de Prévention des Risques d'Inondation de la commune,

VU le rapport et les conclusions de l'enquête publique, assortis d'un avis favorable sans réserve, établis par le commissaire enquêteur en date du 16 janvier 2021,

VU l'avis favorable de la commune de Pérols,

VU l'avis favorable de Montpellier Méditerranée Métropole,

VU l'avis favorable du Centre Régional de la Propriété Forestière d'Occitanie,

VU l'avis favorable assorti d'observations du service départemental d'incendie et de secours de l'Hérault,

VU les avis réputés favorables du Conseil Régional Occitanie, du Conseil Départemental de l'Hérault, de la Chambre d'Agriculture, du Syndicat du Bassin du Lez, du Syndicat mixte du bassin de l'Or,

Sur proposition du Directeur départemental des territoires et de la mer de l'Hérault,

1/2

DDTM 34
Bât. Ozone, 181 place Ernest Granier
CS60556
34064 MONTPELLIER Cedex 2

Annexes

Arrêtés

ARRÊTE :

ARTICLE 1 : Objet

Le Plan de Prévention des Risques d'Inondation (PPRI) de la commune de PÉROLS est approuvé, tel qu'il est annexé au présent arrêté.

ARTICLE 2 : Consultation du dossier

Le dossier comprend :

- un rapport de présentation,
- le zonage réglementaire,
- un règlement,
- des annexes.

Il est tenu à la disposition du public dans les locaux :

- de la Mairie de Pérols,
- du siège de Montpellier Méditerranée Métropole,
- de la Préfecture du département de l'Hérault (direction départementale des territoires et de la mer de l'Hérault).

ARTICLE 3 : Mesures de prévention, de protection et de sauvegarde

Les mesures de prévention, de protection et de sauvegarde, ainsi que les mesures de mitigation listées aux articles 6 et 7 de la seconde partie du règlement sont à mettre en œuvre, dans les conditions et délais définis au règlement du PPRI.

ARTICLE 4 : Publicité du présent arrêté

Le présent arrêté sera publié au recueil des actes administratifs des services de l'État dans l'Hérault, et une mention en sera faite dans un journal diffusé dans le département.

Une copie du présent arrêté sera affichée pendant un mois en mairie de Pérols ainsi qu'au siège de Montpellier Méditerranée Métropole. L'accomplissement de cette formalité sera justifié au moyen de certificats établis respectivement par monsieur le Maire et monsieur le Président de la Métropole.

ARTICLE 5 : Voies et délais de recours

Le présent arrêté pourra faire l'objet, dans le délai de 2 mois à compter de la plus tardive des mesures de publicité prévues à l'article 4 :

- soit d'un recours gracieux auprès du Préfet de l'Hérault,
- soit d'un recours hiérarchique adressé au ministre en charge de l'environnement (Hôtel de Roquelaure - 246 boulevard Saint-Germain - 75007 Paris).

Cette démarche prolonge le délai de recours contentieux qui doit alors être introduit dans les deux mois suivant la réponse (l'absence de réponse au terme du délai de deux mois vaut rejet implicite du recours).

En l'absence de recours gracieux ou hiérarchique, le présent arrêté peut directement faire l'objet d'un recours contentieux dans le délai de 2 mois à compter de la plus tardive des mesures de publicité prévues à l'article 4, auprès du tribunal administratif de Montpellier (8 rue Pitot - 34063 Montpellier cedex).

ARTICLE 6 : Exécution du présent arrêté

Le Secrétaire Général de la préfecture de l'Hérault, le Directeur départemental des territoires et de la mer de l'Hérault, le Maire de PÉROLS et le Président de Montpellier Méditerranée Métropole sont chargés, chacun en ce qui le concerne, de l'exécution du présent arrêté.

Le préfet,

AVOVENTES

Annexes

Arrêtés



Direction départementale des territoires et de la mer

Service eau, risques et nature

Affaire suivie par : pôle risques
Téléphone : 04 34 46 62 10
Mél : ddtm-risques@herault.gouv.fr

Montpellier, le 24 juillet 2023

ARRÊTÉ PRÉFECTORAL N°DDTM34-2023-07-14102

abrogeant l'arrêté n°2012-01-044 du 9 janvier 2012 et les arrêtés communaux relatifs à l'information des acquéreurs et locataires de biens immobiliers sur les risques naturels et technologiques majeurs

Le préfet de l'Hérault

- Vu** le code général des collectivités territoriales,
- Vu** le code de l'environnement et notamment les articles L.125-2, L.125-5 à L.125-7 et R.125 -23 à R.125-27,
- Vu** la loi du 22 août 2021 portant lutte contre le dérèglement climatique et renforcement de la résilience face à ses effets, et notamment son article 236 qui introduit plusieurs évolutions en matière d'information sur les risques applicables depuis le 1er janvier 2023,
- Vu** le décret du 1^{er} octobre 2022 relatif à l'information des acquéreurs et des locataires sur les risques, qui a modifié le contenu et les modalités de cette information,
- Vu** le décret du 30 juin 2021 portant nomination de **AVOVENTES** en qualité de préfet du département de l'Hérault (hors classe) à compter du 19 juillet 2021 ;
- Vu** l'arrêté préfectoral départemental n°2012-01-044 du 9 janvier 2012 relatif à l'information des acquéreurs et des locataires de biens immobiliers sur les risques naturels et technologiques majeurs, listant les communes de l'Hérault concernées par l'obligation d'information,
- Vu** les arrêtés préfectoraux portant information des acquéreurs et des locataires de biens immobiliers sur les risques naturels et technologiques majeurs, listés en annexe au présent arrêté, qui précisent pour chaque commune les documents de référence pour établir l'état des risques et des pollutions,
- Considérant** que, en application des articles R.125-23 à R.125-27 du code de l'environnement modifiés par le décret du 1^{er} octobre 2022, le propriétaire vendeur ou bailleur d'un bien immobilier exposé est dans l'obligation d'informer l'acquéreur ou le locataire des risques ou pollutions, en produisant un état des risques et des pollutions dès l'annonce immobilière et actualisé à chaque étape de la vente ou de la location,
- Considérant** que certaines données utiles pour établir l'état de risques et des pollutions sont désormais mises à disposition sur le site Géorisques du Ministère de l'Ecologie (www.georisques.gouv.fr), et ne donnent plus lieu à des arrêtés du Préfet de l'Hérault,
- Sur proposition** du Directeur départemental des territoires et de la mer de l'Hérault,

1 / 8

DDTM 34
Bât. Ozone, 181 place Ernest Granier
CS60556
34064 MONTPELLIER Cedex 2

Annexes

Arrêtés

ARRÊTE :

ARTICLE 1 :

Sont abrogés :

- l'arrêté préfectoral départemental n°2012-01-044 du 9 janvier 2012 relatif à l'information des acquéreurs et des locataires de biens immobiliers sur les risques naturels et technologiques majeurs, listant les communes de l'Hérault concernées par l'obligation d'information,
- les 293 arrêtés préfectoraux portant information des acquéreurs et des locataires de biens immobiliers sur les risques naturels et technologiques majeurs, listés en annexe au présent arrêté, qui précisent pour chaque commune les documents de référence pour établir l'état des risques et des pollutions,

ARTICLE 2 :

Certaines données utiles pour établir l'état de risques et le document d'information sur les pollutions sont désormais mises à disposition sur le site Géorisques du Ministère de l'Ecologie (www.georisques.gouv.fr, rubrique information acquéreurs locataires IAL).

Des informations complémentaires relatives aux plans de prévention des risques naturels prévisibles et technologiques dans l'Hérault sont accessibles sur le portail internet des services de l'État (www.herault.gouv.fr).

Il appartient aux propriétaires vendeurs ou bailleurs de vérifier l'exactitude des informations fournies sur Géorisques et de les compléter à partir d'informations dont il dispose, notamment la liste des arrêtés portant reconnaissance de l'état de catastrophe naturelle pris dans la commune qui ont affecté le bien concerné et qui ont donné lieu au versement d'une indemnité.

ARTICLE 3 : Publicité

Une copie du présent arrêté est adressée aux maires des communes concernées par l'obligation d'information des acquéreurs et des locataires listées dans l'arrêté du 9 janvier 2012, ainsi qu'à la Chambre départementale des notaires.

Le présent arrêté sera affiché en mairie pendant un mois.

Le présent arrêté sera publié au Recueil des Actes Administratifs des services de l'État dans l'Hérault. Il fera l'objet d'un avis de publication dans un journal local.

ARTICLE 9 : Exécution

Le secrétaire général de la préfecture de l'Hérault, le directeur départemental des territoires et de la mer de l'Hérault, les maires des communes concernées par l'obligation d'information des acquéreurs et des locataires, sont chargés, chacun en ce qui le concerne, de l'exécution du présent arrêté.

AVOVENTES

La présente décision peut, dans le délai maximal de deux mois, faire l'objet d'un recours administratif, soit gracieux auprès du Préfet de l'Hérault - 34 place des Martyrs de la Résistance - 34062 MONTPELLIER CEDEX 2, soit hiérarchique auprès du Ministre de la Transition écologique - 246, boulevard Saint-Germain - 75007 PARIS. L'absence de réponse dans un délai de deux mois vaut décision implicite de rejet.

Un recours contentieux peut également être introduit devant le Tribunal Administratif de Montpellier - 6 rue Pitot - 34000 MONTPELLIER dans le délai maximal de deux mois suivant la notification ou la publication de la présente décision, ou à compter de la réponse de l'administration si un recours administratif a été préalablement déposé. Le tribunal administratif peut également être saisi par l'application informatique "Télérecours citoyens" accessible via le site www.telerecours.fr

Annexes

Arrêtés

Liste des arrêtés

171	OUIPIA	ARRÊTÉ PRÉFECTORAL N° 2011-01-799-162 du 12 avril 2011
172	PAILHES	ARRÊTÉ PRÉFECTORAL N° 2011-01-799-163 du 12 avril 2011
173	PALAVAS-LES-FLOTS	ARRÊTÉ PRÉFECTORAL N° 2011-01-799-163 du 12 avril 2011
174	PAULHAN	ARRÊTÉ PRÉFECTORAL N°DDTM34-2018-03-98268 du 08 mars 2018
175	PEGAIROLLES-DE-BUEGES	ARRÊTÉ PRÉFECTORAL N° 2011-01-799-166 du 12 avril 2011
176	PEGAIROLLES-DE-L'ESCALETTÉ	ARRÊTÉ PRÉFECTORAL N°2012-01-1425-117 du 27 juin 2012
177	PERET	ARRÊTÉ PRÉFECTORAL N° 2011-01-799-168 du 12 avril 2011
178	PEROLS	ARRÊTÉ PRÉFECTORAL N°DDTM34-2021-08-12204 du 05 août 2021
179	PEZENAS	ARRÊTÉ PRÉFECTORAL N°2012-01-1425-119 du 27 juin 2012
180	PEZENES-LES-MINES	ARRÊTÉ PRÉFECTORAL N°2012-01-1425-120 du 27 juin 2012
181	PIERRERUE	ARRÊTÉ PRÉFECTORAL N°2012-01-1425-121 du 27 juin 2012
182	PIGNAN	ARRÊTÉ PRÉFECTORAL N°DDTM34-2015-06-05014 du 18 juin 2015
183	PINET	ARRÊTÉ PRÉFECTORAL N°2012-01-1425-123 du 27 juin 2012
184	PLAISSAN	ARRÊTÉ PRÉFECTORAL N° 2011-01-799-175 du 12 avril 2011
185	POILHES	ARRÊTÉ PRÉFECTORAL N°2012-01-046-14 du 09 janvier 2012
186	POMEROLS	ARRÊTÉ PRÉFECTORAL N°2012-01-1425-125 du 27 juin 2012
187	POPIAN	ARRÊTÉ PRÉFECTORAL N° 2011-01-799-179 du 12 avril 2011
188	PORTIRAGNES	ARRÊTÉ PRÉFECTORAL N°DDTM34-2015-10-05488 du 15 octobre 2015
189	POUJOLS	ARRÊTÉ PRÉFECTORAL N°2012-01-1425-128 du 27 juin 2012
190	POUSSAN	ARRÊTÉ PRÉFECTORAL N°2012-01-1425-129 du 27 juin 2012
191	POUZOLLES	ARRÊTÉ PRÉFECTORAL N°2012-01-1425-130 du 27 juin 2012
192	POUZOLS	ARRÊTÉ PRÉFECTORAL N°2012-01-1425-131 du 27 juin 2012
193	PRADES-LE-LEZ	ARRÊTÉ PRÉFECTORAL N°DDTM34-2013-03-03052 du 29 mars 2013
194	PRADES-SUR-VERNAZOBRE	ARRÊTÉ PRÉFECTORAL N°2012-01-1425-133 du 27 juin 2012
195	PREMIAN	ARRÊTÉ PRÉFECTORAL N°2012-01-1425-134 du 27 juin 2012
196	PUECHABON	ARRÊTÉ PRÉFECTORAL N°2012-01-1425-135 du 27 juin 2012
197	PUILACHER	ARRÊTÉ PRÉFECTORAL N° 2011-01-799-191 du 12 avril 2011
198	PUIMISSON	ARRÊTÉ PRÉFECTORAL N° 2011-01-799-192 du 12 avril 2011
199	PUISSALICON	ARRÊTÉ PRÉFECTORAL N° 2011-01-799-193 du 12 avril 2011
200	PUISSERGUIER	ARRÊTÉ PRÉFECTORAL N°2012-01-1425-136 du 27 juin 2012
201	QUARANTE	ARRÊTÉ PRÉFECTORAL N°2012-01-1425-136 du 27 juin 2012
202	RESTINCLIERES	ARRÊTÉ PRÉFECTORAL N°2012-01-1425-138 du 27 juin 2012
203	RIOLS	ARRÊTÉ PRÉFECTORAL N°DDTM34-2012-07-02461 du 30 juillet 2023
204	ROQUEBRUN	ARRÊTÉ PRÉFECTORAL N°2012-01-1425-140 du 27 juin 2012
205	ROUET	ARRÊTÉ PRÉFECTORAL N° 2011-01-897 du 20 avril 2011
206	ROUJAN	ARRÊTÉ PRÉFECTORAL N°2012-01-1425-141 du 27 juin 2012
207	SAINT-ANDRE-DE-BUEGES	ARRÊTÉ PRÉFECTORAL N° 2011-01-799-201 du 12 avril 2011
208	SAINT-ANDRE-DE-SANGONIS	ARRÊTÉ PRÉFECTORAL N°2012-01-1425-142 du 27 juin 2012
209	SAINT-AUNES	ARRÊTÉ PRÉFECTORAL N°2012-01-1425-143 du 27 juin 2012
210	SAINT-BAUZILLE-DE-LA-SYLVE	ARRÊTÉ PRÉFECTORAL N° 2011-01-799-204 du 12 avril 2011
211	SAINT BAUZILLE-DE-MONTMEL	ARRÊTÉ PRÉFECTORAL N°DDTM34-2017-07-08614 du 06 juillet 2017
212	SAINT-BAUZILLE-DE-PUTOIS	ARRÊTÉ PRÉFECTORAL N°2012-01-1425-144 du 27 juin 2012
213	SAINT-BRES	ARRÊTÉ PRÉFECTORAL N° 2011-01-799-207 du 12 avril 2011
214	SAINT-CHINIAN	ARRÊTÉ PRÉFECTORAL N°2012-01-1425-145 du 27 juin 2012
215	SAINT-CLEMENT-DE-RIVIERE	ARRÊTÉ PRÉFECTORAL N°DDTM34-2013-03-03053 du 29 mars 2013
216	SAINTE-CROIX-DE-QUINTILLARGUES	ARRÊTÉ PRÉFECTORAL N°DDTM34-2017-07-08612 du 07 juillet 2017
217	SAINT-DREZERY	ARRÊTÉ PRÉFECTORAL N°2012-01-1425-148 du 27 juin 2012
218	SAINT-ETIENNE-D'ALBAGNAN	ARRÊTÉ PRÉFECTORAL N°2012-01-1425-149 du 27 juin 2012
219	SAINT-ETIENNE-DE-GOURGAS	ARRÊTÉ PRÉFECTORAL N°2012-01-1425-150 du 27 juin 2012

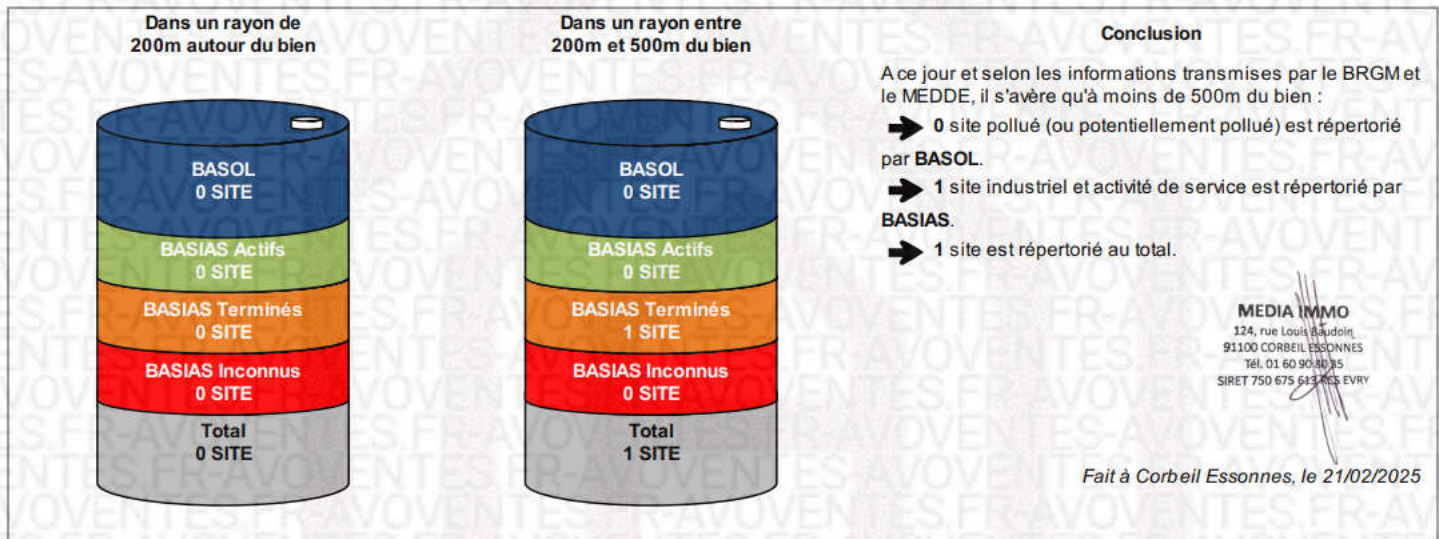
Etat des Risques de Pollution des Sols (ERPS)*



Réalisé en commande** par	Media Immo
Pour le compte de	LOGIS EXPERTISES
Numéro de dossier	25029352 AVOVENTES SB/42772
Date de réalisation	21/02/2025

Localisation du bien	9006 chemins des Constellations 34470 PEROLS
Section cadastrale	AR 162, AR 172, AR 173, AR 175, AR 177, AR 1
Altitude	8.08m
Données GPS	Latitude 43.559583 - Longitude 3.939671

Désignation du vendeur	AVOVENTES
Désignation de l'acquéreur	



* Ce présent document n'a pour but que de communiquer, A TITRE INFORMATIF, à l'acquéreur ou au locataire, les informations rendues publiques par l'Etat concernant les risques de pollution des sols.

** Media Immo réalise, sous sa seule responsabilité, l'ERPS du client. Ceci sous couvert que les informations de localisation du bien transmises par le client soient exactes et que les informations obtenues sur les bases de données BASOL, BASIAS, CASIAS et des futurs SIS soient à jour.

Document réalisé à partir des bases de données **BASIAS, BASOL** et **CASIAS**
(gérées par le **BRGM - Bureau de Recherches Géologiques et Minières** et le **MEDDE - Ministère de l'Ecologie, du Développement Durable et de l'Energie**)

SOMMAIRE
Synthèse de votre Etat des Risques de Pollution des Sols
Qu'est-ce que l'ERPS ?
Cartographie des sites situés à moins de 200m du bien et à moins de 500m du bien
Inventaire des sites BASOL / BASIAS situés à moins de 200m du bien, 500m du bien et non localisés

Qu'est-ce que l'ERPS ?

Ce document n'a pour but que de communiquer, A TITRE INFORMATIF, à l'acquéreur ou au locataire, les informations rendues publiques par l'Etat concernant les risques de pollution des sols.

Qu'est-ce qu'un site pollué ?

Un site pollué est un site qui, du fait d'anciens dépôts de déchets ou d'infiltration de substances polluantes, présente une pollution susceptible de provoquer une nuisance ou un risque pérenne pour les personnes ou l'environnement. Ces situations sont souvent dues à d'anciennes pratiques sommaires d'élimination des déchets, mais aussi à des fuites ou à des épandages de produits chimiques, accidentels ou pas. Il existe également autour de certains sites des contaminations dues à des retombées de rejets atmosphériques accumulés au cours des années voire des décennies.

Comment sont établis les périmètres et attributs des futurs SIS ?

Le préfet élabore la liste des projets de SIS et la porte à connaissance des maires de chaque commune. L'avis des maires est recueilli, puis les informations de pollution des sols sont mises à jour grâce à la contribution des organismes participants. Ces secteurs seront représentés dans un ou plusieurs documents graphiques, à l'échelle cadastrale.

Quels sont les derniers changements ?

Le décret n° 2022-1289 du 1er octobre 2022 relatif à l'information des acquéreurs et des locataires sur les risques vient renforcer le formalisme de l'état de pollution des sols. Depuis le 1er janvier 2023, l'ERP doit mentionner le dernier arrêté pris par le préfet sur l'existence d'un SIS, la date d'élaboration, le numéro des parcelles concernées, ainsi que des dispositions réglementaires, tout en reprenant les informations à disposition dans le système d'information géographique (art R125-26 du Code de l'environnement).

Que signifient BASOL, BASIAS et CASIAS ?

- ➔ **BASOL** : **BA**se de données des sites et **SOL**s pollués (ou potentiellement pollués) par les activités industrielles appelant une action des pouvoirs publics, à titre préventif ou curatif.
- ➔ **BASIAS** : Base de données d'**A**nciens Sites Industriels et Activités de **S**ervice, réalisée essentiellement à partir des archives et gérée par le **BRGM** (Bureau de **R**echerches **G**éologiques et **M**inières). **Il faut souligner qu'une inscription dans BASIAS ne préjuge pas d'une éventuelle pollution à son endroit.**
- ➔ **CASIAS** : Carte des **A**nciens Sites Industriels et Activités de **S**ervice, présentant l'historique des activités industrielles ou de services que se sont succédé au cours du temps. **CASIAS ne préjuge pas d'une pollution effective des sols des établissements recensés.**

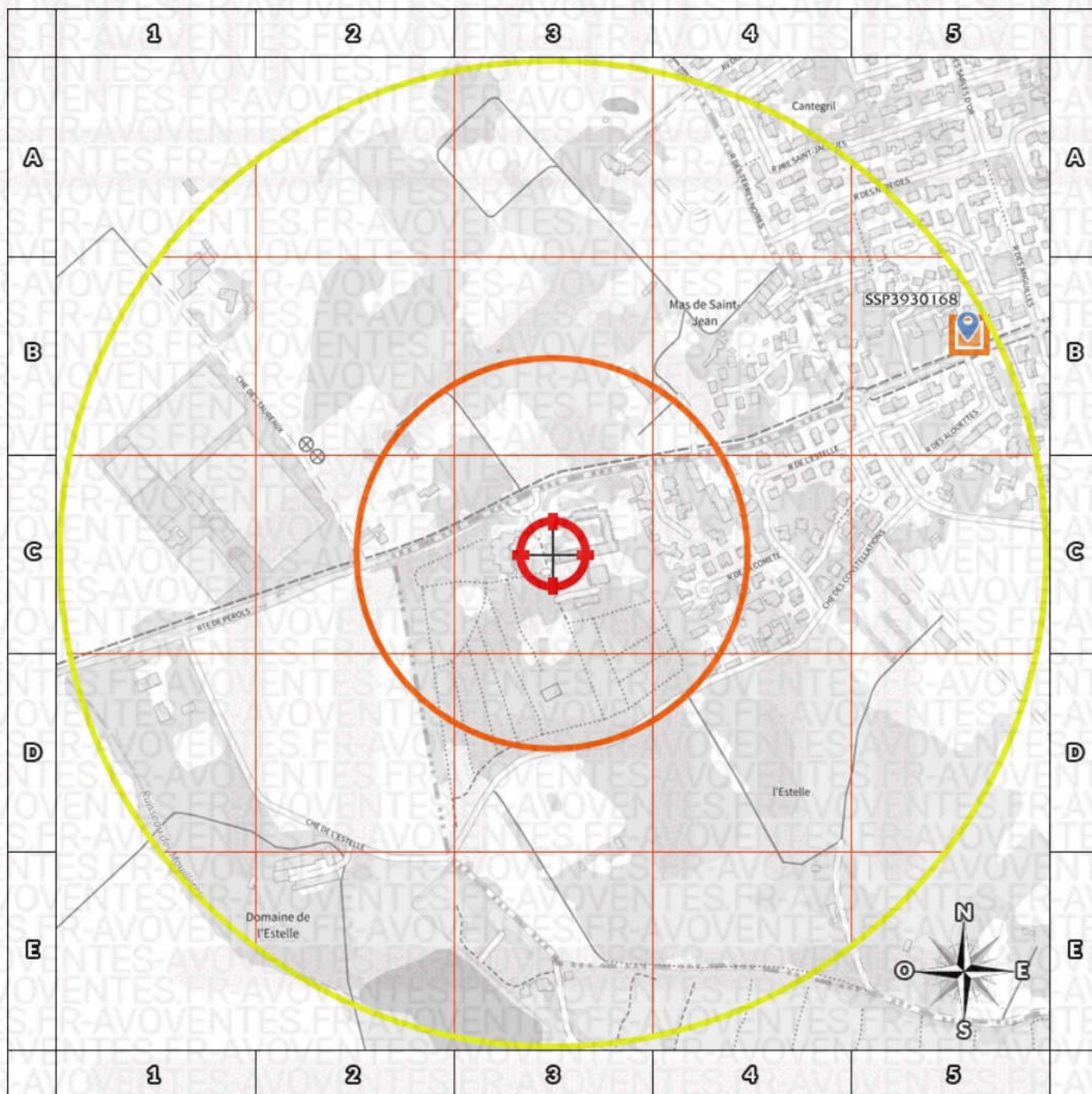
Que propose Media Immo ?

Media Immo vous transmet, à titre informatif, les informations actuellement disponibles et rendues publiques par l'Etat à travers les bases de données **BASOL** et **BASIAS**, et sur **CASIAS**.

Quels sont les risques si le vendeur ou le bailleur n'informe pas l'acquéreur ou le locataire ?




« À défaut et si une pollution constatée rend le terrain impropre à la destination précisée dans le contrat, **dans un délai de deux ans à compter de la découverte de la pollution**, l'acquéreur ou le locataire a le choix de demander la **résolution du contrat** ou, selon le cas, de **se faire restituer une partie du prix de vente ou d'obtenir une réduction du loyer**. L'acquéreur peut aussi demander la **réhabilitation du terrain aux frais du vendeur** lorsque le coût de cette réhabilitation ne paraît pas disproportionné par rapport au prix de vente ». (Extrait du Décret n°2015-1353 du 26 octobre 2015)

Cartographie des sites situés à moins de 200m du bien et à moins de 500m du bien



200m

-  BASOL : BAse de données des sites et SOLs pollués (ou potentiellement pollués)
-  BASIAS en activité : Base de données d'Anciens Sites Industriels et Activités de Service
-  BASIAS dont l'activité est terminée : Base de données d'Anciens Sites Industriels et Activités de Service
-  BASIAS dont l'activité est inconnue : Base de données d'Anciens Sites Industriels et Activités de Service
-  Sites CASIAS : Carte des Anciens Sites Industriels et Activités de Service
-  Emplacement du bien
-  Zone de 200m autour du bien
-  Zone de 500m autour du bien


Retrouvez sur cette cartographie un inventaire des sites pollués (ou potentiellement polluée) situés à moins de 500m du bien représentés par les pictos   et .

Chacun de ces pictos est détaillé sur la page suivante grâce à sa lettre et son numéro (A2, B4, ...) qui vous aideront à vous repérer sur la carte.

Le descriptif complet des sites CASIAS est consultable sur le site <https://georisques.gouv.fr/>.

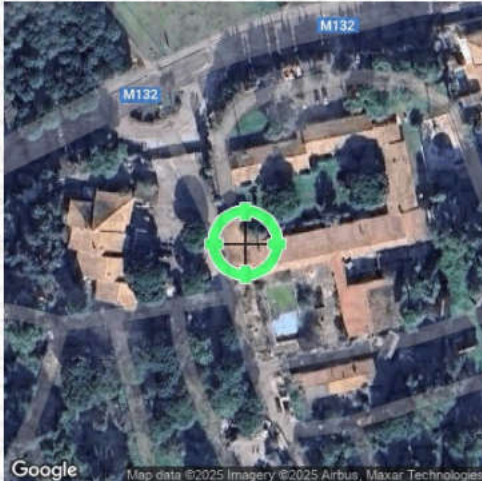
Inventaire des sites BASOL / BASIAS situés à moins de 200m du bien et à moins de 500m du bien

Repère	Nom	Activité des sites situés à moins de 200m	Distance (Environ)
Aucun résultat à moins de 200m			

Repère	Nom	Activité des sites situés de 200m à 500m	Distance (Environ)
	AVOVENTES	Carrosserie, atelier d'application de peinture sur métaux, PVC, résines, plastiques (toutes pièces de carénage, internes ou externes, pour véhicules...)	473 m

Nom	Activité des sites non localisés
Aucun site non localisé	

Installations Classées pour la Protection de l'Environnement (ICPE)*



Réalisé en commande** par	Media Immo
Pour le compte de	LOGIS EXPERTISES
Numéro de dossier	25029352 AVOVENTES SB/42772
Date de réalisation	21/02/2025

Localisation du bien	9006 chemins des Constellations 34470 PEROLS
Section cadastrale	AR 162, AR 172, AR 173, AR 175, AR 177, AR 1
Altitude	8.08m
Données GPS	Latitude 43.559583 - Longitude 3.939671

Désignation du vendeur	AVOVENTES
Désignation de l'acquéreur	

RÉFÉRENCES

Seules sont concernées les ICPE suivies par les DREAL (Directions régionales de l'environnement, de l'aménagement et du logement) pour la majorité des établissements industriels et les DD(CS)PP (Directions départementales (de la cohésion sociale et) de la protection des populations) pour les établissements agricoles, les abattoirs et les équarrissages et certaines autres activités agroalimentaires, avec distinction en attribut du type d'ICPE (SEVESO, IPPC, Silo, Carrière, Autres), de l'activité principale et des rubriques de la nomenclature des installations classées pour lesquelles l'établissement industriel est autorisé.

GÉNÉALOGIE

Cette base contient les installations soumises à autorisation ou à enregistrement (en construction, en fonctionnement ou en cessation d'activité). Les données proviennent d'une extraction de la base de données fournie par le Ministère de l'écologie, du développement durable et de l'énergie (MEDDE) et la géolocalisation est effectuée sur la base des coordonnées Lambert indiquées dans l'extraction.

QUALITÉ DES DONNÉES

Le niveau de précision de la localisation indiqué en attribut pour chaque ICPE est variable ; Elles peuvent être localisées au Centre de la commune concernée, à l'adresse postale, à leurs coordonnées précises ou leur valeur initiale.


* Ce présent document n'a pour but que de communiquer, A TITRE INFORMATIF, à les informations rendues publiques par l'Etat.

** Media Immo réalise, sous sa seule responsabilité, l'ICPE du client. Ceci sous couvert que les informations de localisation du bien transmises par le client soient exactes et que les informations obtenues sur les bases de données soient à jour.

SOMMAIRE

Synthèse des Installations Classées pour la Protection de l'Environnement
Cartographie des ICPE
Inventaire des ICPE

Cartographie des ICPE Commune de PEROLS (34470)







2000m

- | | |
|---------------------|------------------------------|
| Usine Seveso | Elevage de porc |
| Usine non Seveso | Elevage de bovin |
| Carrière | Elevage de volaille |
| Emplacement du bien | Zone de 5000m autour du bien |

Retrouvez sur cette cartographie un inventaire des Installations Classées pour le Protection de l'Environnement situées à moins de 5000m du bien représentées par les pictos et

Chacun de ces pictos est détaillé sur la page suivante grâce à sa lettre et son numéro (A2, B4, ...) qui vous aideront à vous repérer sur la carte.

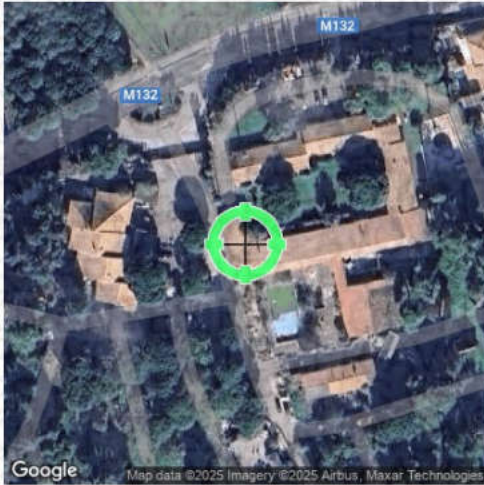
Inventaire des ICPE Commune de PEROLS (34470)

Repère	Situation	Nom	Adresse	Etat d'activité Régime	Seveso Priorité Nationale
<i>E situées à moins de 5000m du bien</i>					
	Valeur Initiale	AVOVENTES	Route de Carnon Centre commercial Plein Sud 4470 PEROLS	Inconnu INCONNU	Non Seveso NON
	Valeur Initiale		entre Commercial Plein Sud Route de Carnon 4470 PEROLS	Inconnu INCONNU	Non Seveso NON
	Valeur Initiale		entre Commercial Plein Sud Route de Carnon 4470 PEROLS	Inconnu INCONNU	Non Seveso NON
	Valeur Initiale		entre commercial Auchan 4470 PEROLS	Inconnu INCONNU	Non Seveso NON

Nom	Adresse	Etat d'activité Régime	Seveso Priorité Nationale
<i>ICPE situées à plus de 5000m du bien</i>			
Aucun ICPE à plus de 5000m du bien sur la commune PEROLS			

Etat des nuisances sonores aériennes

En application des articles L 112-3 et L 112-9 du Code de l'Urbanisme



Réalisé en commande* par	Media Immo
Pour le compte de	LOGIS EXPERTISES
Numéro de dossier	25029352 AVOVENTES SB/42772
Date de réalisation	21/02/2025

Localisation du bien	9006 chemins des Constellations 34470 PEROLS
Section cadastrale	AR 162, AR 172, AR 173, AR 175, AR 177, AR 1
Altitude	8.08m
Données GPS	Latitude 43.559583 - Longitude 3.939671

Désignation du vendeur	AVOVENTES
Désignation de l'acquéreur	<input type="text"/>

* Media Immo réalise, sous sa seule responsabilité, l'ENSA du client. Ceci sous couvert que les informations de localisation du bien transmises par le client soient exactes et que les informations obtenues sur les bases de données soient à jour.

EXPOSITION DE L'IMMEUBLE AU REGARD D'UN OU PLUSIEURS PLANS D'EXPOSITION AU BRUIT

Non exposé	AR 162, AR 172, AR 173, AR 175, AR 177, AR 1
------------	--

SOMMAIRE

Synthèse de votre **Etat des Nuisances Sonores Aériennes**
Imprimé Officiel (feuille rose/violette)
Cartographie
Prescriptions d'Urbanisme applicables dans les zones de bruit des Aérodrômes

Etat des nuisances sonores aériennes

En application des articles L 112-3 et L 112-9 du Code de l'Urbanisme

Les zones de bruit des plans d'exposition au bruit constituent des servitudes d'urbanisme (art. L. 112-3 du code de l'urbanisme) et doivent à ce titre être notifiées à l'occasion de toute cession, location ou construction immobilière.

Cet état est établi sur la base des informations mises à disposition par arrêté préfectoral n° du mis à jour le

Adresse de l'immeuble : 9006 chemins des Constellations
34470 PEROLS

Cadastre : AR 162, AR 172, AR 173, AR 175, AR 177, AR 1

Situation de l'immeuble au regard d'un ou plusieurs plans d'exposition au bruit (PEB)

■ L'immeuble est situé dans le périmètre d'un PEB 1 oui non

révisé approuvé date

1 si oui, nom de l'aérodrome :

> L'immeuble est concerné par des prescriptions de travaux d'insonorisation 2 oui non

2 si oui, les travaux prescrits ont été réalisés oui non

■ L'immeuble est situé dans le périmètre d'un autre PEB 1 oui non

révisé approuvé date

1 si oui, nom de l'aérodrome :

Situation de l'immeuble au regard du zonage d'un plan d'exposition au bruit

> L'immeuble se situe dans une zone de bruit d'un plan d'exposition au bruit définie comme :

zone A¹ zone B² zone C³ zone D⁴

forte forte modérée

1 (intérieur de la courbe d'indice Lden 70)
2 (entre la courbe d'indice Lden 70 et une courbe choisie entre Lden 65 et 62)
3 (entre la limite extérieure de la zone B et la courbe d'indice Lden choisie entre 57 et 55)
4 (entre la limite extérieure de la zone C et la courbe d'indice Lden 50). Cette zone n'est obligatoire que pour les aérodromes mentionnés au I de l'article 1609 quater Vicies A du code général des impôts (et sous réserve des dispositions de l'article L. 112-9 du code de l'urbanisme pour les aérodromes dont le nombre de créneaux horaires attribuables fait l'objet d'une limitation réglementaire sur l'ensemble des plages horaires d'ouverture).

Nota bene : Lorsque le bien se situe sur 2 zones, il convient de retenir la zone de bruit la plus importante.

Documents de référence permettant la localisation de l'immeuble au regard des nuisances prises en compte

Consultation en ligne sur <https://www.geoportail.gouv.fr/donnees/plan-dexposition-au-bruit-peb>
Plan disponible en Préfecture et/ou en Mairie de PEROLS

Vendeur - Acquéreur

Vendeur :

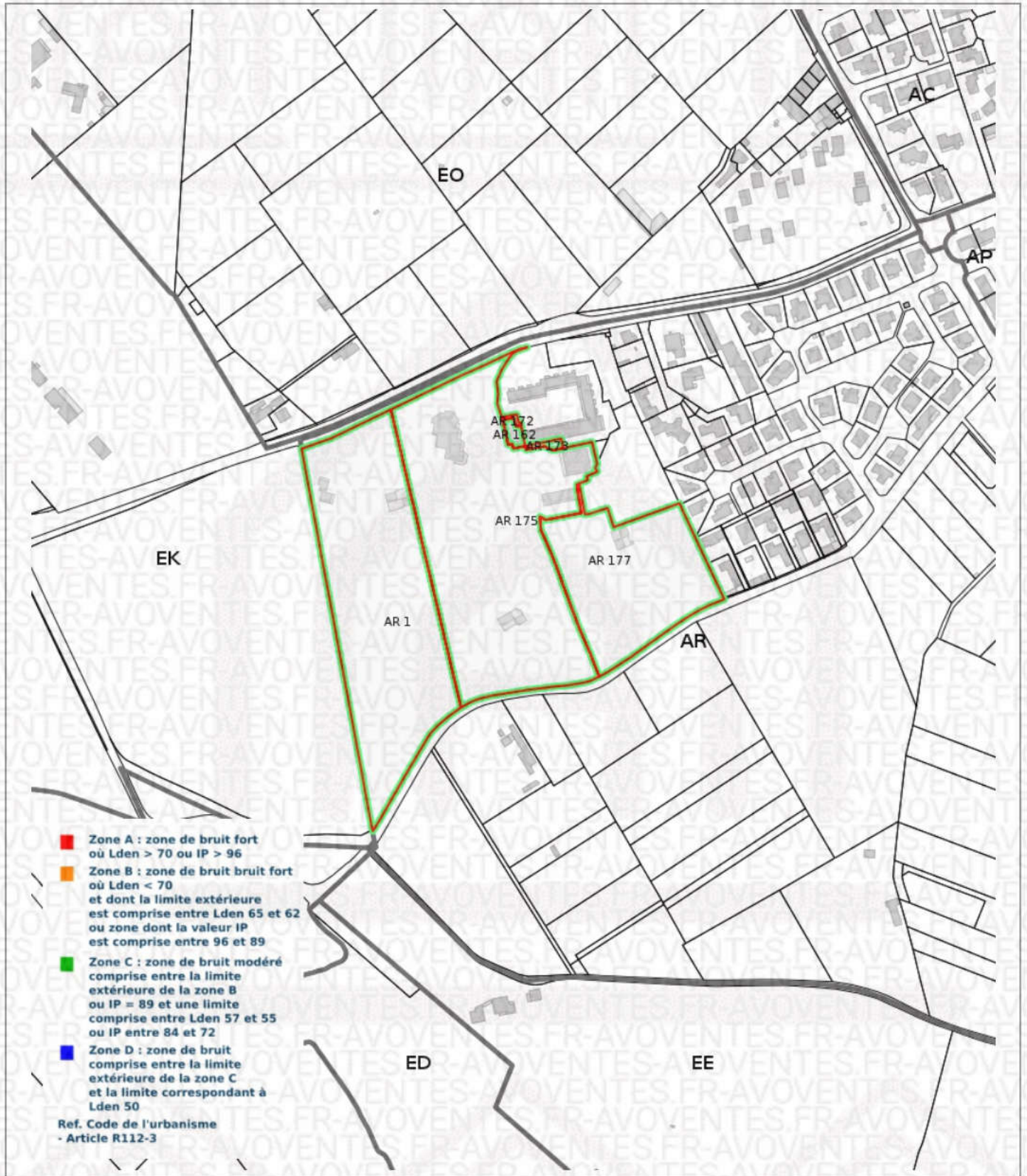
Acquéreur :

Date : 21/02/2025 Fin de validité : 21/08/2025

Cet état, à remplir par le vendeur ou le bailleur, est destiné à être intégré au dossier de diagnostics technique - DDT (annexé, selon le cas, à la promesse de vente ou, à défaut de promesse, à l'acte authentique de vente et au contrat de location ou annexé à ces actes si la vente porte sur un immeuble non bâti) et à être annexé à l'acte authentique de vente et, le cas échéant, au contrat préliminaire en cas de vente en l'état futur d'achèvement.

Information sur les nuisances sonores aériennes. Pour en savoir plus, consultez le site Internet du ministère de la transition écologique et solidaire <https://www.ecologie-solidaire.gouv.fr/>

Cartographie du Plan d'Exposition au Bruit



Prescriptions d'Urbanisme applicables dans les zones de bruit des Aéroports



PRESCRIPTIONS D'URBANISME APPLICABLES DANS LES ZONES DE BRUIT DES AERODROMES

CONSTRUCTIONS NOUVELLES	ZONE A	ZONE B	ZONE C	ZONE D
Logements nécessaires à l'activité de l'aéroport, hôtels de voyageurs en transit				
Logements de fonction nécessaires aux activités industrielles ou commerciales admises dans la zone	dans les secteurs déjà urbanisés			
Immeubles d'habitation directement liés ou nécessaires à l'activité agricole	dans les secteurs déjà urbanisés			
Immeubles d'habitation directement liés ou nécessaires à l'activité aéronautique	s'ils ne peuvent être localisés ailleurs			
Constructions à usage industriel, commercial et agricole	s'ils ne risquent pas d'entraîner l'implantation de population permanente			
Equipements publics ou collectifs	s'ils sont nécessaires à l'activité aéronautique ou indispensables aux populations existantes			
Maisons d'habitation individuelles non groupées			si secteur d'accueil déjà urbanisé et desservi par équipements publics sous réserve d'un faible accroissement de la capacité d'accueil	
Immeubles collectifs à usage d'habitation				
Habitat groupé (lotissement, ...) parcs résidentiels de loisirs				

HABITAT EXISTANT	ZONE A	ZONE B	ZONE C	ZONE D
Opérations de rénovation, de réhabilitation, d'amélioration, d'extension mesurée ou de reconstruction des constructions existantes	sous réserve de ne pas accroître la capacité d'accueil d'habitants exposés aux nuisances			
Opérations de réhabilitation et de réaménagement urbain pour permettre le renouvellement urbain des quartiers ou villages existants			si elles n'entraînent pas d'augmentation de la population soumise aux nuisances sonores	

CONSTRUCTIONS NOUVELLES ET HABITAT EXISTANT		
autorisé sous réserve de mesures d'isolation acoustique	autorisé sous conditions	Non autorisé

© DGAC 2004

**ATTESTATIONS ET CERTIFICATIONS
DU OU DES OPERATEURS AYANT REALISE CE DOSSIER**



LOGIS EXPERTISES

75 boulevard de Strasbourg – 34400 LUNEL

04 67 71 69 86

logisexpertises@gmail.com

ATTESTATION SUR L'HONNEUR

Article L271-6 du Code de la Construction et de l'habitation

« Les documents prévus aux 1° à 4° et au 6° de l'article L. 271-4 sont établis par une personne présentant des garanties de compétence et disposant d'une organisation et de moyens appropriés. Cette personne est tenue de souscrire une assurance permettant de couvrir les conséquences d'un engagement de sa responsabilité en raison de ses interventions. Elle ne doit avoir aucun lien de nature à porter atteinte à son impartialité et à son indépendance ni avec le propriétaire ou son mandataire qui fait appel à elle, ni avec une entreprise pouvant réaliser des travaux sur les ouvrages, installations ou équipements pour lesquels il lui est demandé d'établir l'un des documents mentionnés au premier alinéa. Un décret en Conseil d'Etat définit les conditions et modalités d'application du présent article. »

Article L271-3 du Code de la Construction et de l'Habitation

« Lorsque le propriétaire charge une personne d'établir un dossier de diagnostic technique, celle-ci lui remet un document par lequel elle atteste sur l'honneur qu'elle est en situation régulière au regard des articles L.271-6 et qu'elle dispose des moyens en matériel et en personnel nécessaires à l'établissement des états, constats et diagnostics composant le dossier. »

La société LOGIS EXPERTISES atteste sur l'honneur être en situation régulière au regard de l'article L.271-6 du Code de la Construction, à savoir :

- Disposer des compétences requises pour effectuer les états, constats et diagnostics composant le dossier, ainsi qu'en atteste mes certifications de compétences
- Avoir souscrit à une assurance (AXA 10608552904 valable jusqu'au 01/01/2026) permettant de couvrir les conséquences d'un engagement de ma responsabilité en raison de mes interventions.
- N'avoir aucun lien de nature à porter atteinte à mon impartialité et à mon indépendance ni avec le propriétaire ou son mandataire, ni avec une entreprise pouvant réaliser des travaux sur les ouvrages, installations ou équipements pour lesquels il m'est demandé d'établir les états, constats et diagnostics composant le dossier.
- Disposer d'une organisation et des moyens (en matériel et en personnel) appropriés pour effectuer les états, constats et diagnostics composant le dossier.

Fait à Lunel, le 02/01/2025

La direction

AVOVENTES

LOGIS EXPERTISES
75 Bd de STRASBOURG
34400 LUNEL
Tél. 04 67 71 69 86

Votre Conseiller
Verlingue Ile de France
4 rue Bertaux Dumas
92 522 Neuilly Sur Seine cedex



☎ 01 58 86 78 00

N°ORIAS 07000463
Site ORIAS www.orias.fr

Votre contrat

Construction BTPlus Concept

Vos références

Contrat : 10608552904
A effet du 01/01/2020
Client : 688360520

LOGIS EXPERTISES
75 BOULEVARD DE STRASBOURG
34400 LUNEL

ATTESTATION D'ASSURANCE

L'entreprise d'assurance AXA France IARD atteste que :

LOGIS EXPERTISES
75 BOULEVARD DE STRASBOURG
34400 LUNEL

N°SIREN/SIRET : 481679082 00026

Est titulaire d'un contrat d'assurance n° 10608552904 pour la période du 01/01/2025 au 01/01/2026.

Assurance de responsabilité

1- Les garanties objet de la présente attestation s'appliquent :

- Aux missions suivantes : activités rappelées au paragraphe «Activités souscrites» ci-après.
- Aux travaux ayant fait l'objet d'une ouverture de chantier pendant la période de validité mentionnée ci-dessus. L'ouverture de chantier est définie à l'annexe I de l'article A. 243-1 du code des assurances.
- Aux travaux réalisés en France métropolitaine ou dans les départements d'outre-mer.
- Aux travaux, produits et procédés de construction suivants :
 - Pour des travaux de construction répondant à une norme homologuée (NF DTU ou NF EN), à des règles professionnelles acceptées par la C2P ou à des recommandations professionnelles acceptées par la C2P (1).
 - Pour des procédés ou produits faisant l'objet, au jour de la passation du marché, d'une Evaluation Technique Européenne (ETE) bénéficiant d'un Document Technique d'Application (DTA), ou d'un Avis Technique (Atec), valides et non mis en observation par la C2P.
 - Pour des procédés ou produits faisant l'objet, au plus tard le jour de la réception (au sens de l'article 1792-6 du code civil), d'une Appréciation Technique d'Expérimentation (Atec) avec avis favorable.

(1) Les règles professionnelles acceptées par la C2P (commission prévention produits mis en œuvre par l'Agence Qualité Construction), les recommandations professionnelles acceptées par la C2P et les procédés ou

AXA France IARD SA - Société anonyme au capital de 214 799 030 € - Entreprise régie par le Code des assurances - Siège social : 313, Terrasses de l'Arche - 92727 Nanterre Cedex - 722 057 460 R.C.S. Nanterre - TVA intracommunautaire n° FR 14 722 057 460 .Opérations d'assurances exonérées de TVA - art. 261-C CGI - sauf pour les garanties portées par AXA Assistance France Assurances

1/4

Vos références :
Contrat BTPPlus Concept N° 10608552904
Client 688360520

produits mis en observation par la C2P sont consultables sur le site de l'Agence Qualité Construction (www.qualiteconstruction.com).

(2) Les recommandations professionnelles RAGE 2012 (règles de l'art Grenelle environnement 2012) sont consultables sur le site internet du programme RAGE (www.reglesdelart-grenelle-environnement-2012.fr) et les communiqués de la C2P sont accessibles sur le site de l'AQC (www.qualiteconstruction.com).

(3) Les communiqués de la C2P sont accessibles sur le site de l'AQC (www.qualiteconstruction.com)

Dans le cas où les travaux réalisés ne répondent pas aux caractéristiques énoncées ci-dessus, l'assuré en informe l'assureur.

Activités souscrites - Géomètre topographe :

Activités garanties au titre de la RESPONSABILITE CIVILE DU CHEF D'ENTREPRISE

Prise de mesure
Relevé topographique notamment dans les domaines suivants carrières et sablières, génie rural et agriculture, travaux publics, environnement et écologie
Relevé topographiques sous-marins y compris la modélisation 3 D par photogrammétrie
Relevés de terrain,
Plan (format image ou vecteur)
Implantation
Etablissement des Documents modificatifs du parcellaire cadastrale (sous réserve d'autorisation de la Direction Générale des Impôts)
Conception des aménagements urbains
Géodésie
Auscultation des ouvrages
Mesurage et implantation des machines-outils dans le domaine industriel
Systèmes d'informations géographiques
Topographique par les Méthodes terrestres et photogrammétries
Etat descriptif de division
Calcul des millièmes/Tantième de copropriété
Expertise en valeur vénale
Expertise judiciaire
Etat des lieux locatifs
Géo référencement
Détection des réseaux et canalisations dans le cadre de l'Arrêté du 15 février 2012, JORF N°0045 du 22 février 2012, relatif à l'exécution de travaux à proximité de certains ouvrages souterrains, aériens ou subaquatiques de transport ou de distribution
Assistance à Maitrise d'Ouvrage

Les diagnostics suivants (sous réserve que l'assuré qui effectue le diagnostic possède toutes les certifications correspondantes exigées par la réglementation)

- ✓ Le constat de risque d'exposition au plomb
- ✓ Le repérage d'amiante
- ✓ La présence de termites et autres insectes xylophages
- ✓ L'Etat de l'installation de gaz (y compris celles de plus de 15 ans)
- ✓ L'état de l'installation intérieure d'électricité (y compris celles de plus de 15 ans)
- ✓ Le Diagnostic Performance Energétique (DPE)
- ✓ L'état des risques naturels et technologiques
- ✓ Le contrôle des installations d'assainissement non collectif
- ✓ Le mesurage Loi Carrez/Loi Boutin/Loi Scellier
- ✓ Audit énergétique réglementaire institué par la loi « Climat et résilience »

Les activités complémentaires suivantes :

- ✓ La présence de champignons lignivores
- ✓ Le calcul de millièmes de copropriété
- ✓ Le calcul des tantièmes de copropriété

2/4

4/9

Vos références :

Contrat BTPlus Concept N° 10608552904

Client 688360520

- ✓ L'état descriptif de division
- ✓ L'état des lieux locatif
- ✓ L'analyse de la teneur en plomb dans l'eau potable
- ✓ Le diagnostic vis-à-vis du risque d'intoxication par le plomb
- ✓ La recherche de plomb avant travaux
- ✓ Le diagnostic Radon
- ✓ Le certificat aux normes de surfaces et d'habitabilité et prêt à taux zéro
- ✓ Le certificat des travaux de réhabilitations et investissement locatif dans l'ancien dispositions Robien
- ✓ Le contrôle d'assainissement collectif
- ✓ Le diagnostic technique pour mise en copropriété d'immeubles de plus de 15 ans (Loi du 13/12/2000 article 74 alinéa 111.6.22)
- ✓ Le diagnostic Technique global conformément à la loi N°2014-366 dite Loi Alur et son décret d'application N°2015-587 du 29 mai 2015
- ✓ Le certificat de logement décent
- ✓ L'état du dispositif de sécurité des piscines
- ✓ L'inspection des meublés et de résidences de tourisme
- ✓ La détection de réseau
- ✓ L'état d'accessibilité aux personnes handicapées dans les ERP
- ✓ L'état mentionnant la présence ou l'absence de matériaux ou produits contenant de l'amiante
- ✓ Le diagnostic déchets démolition
- ✓ Le mesurage de la perméabilité à l'air des bâtiments
- ✓ Le diagnostic amiante avant travaux ou démolition
- ✓ Plan pluriannuel de travaux

Vos références :
Contrat BTPlus Concept N° 10608552904
Client 688360520

Montants des garanties et des franchises

Garanties	Limite de garantie
Responsabilité civile du chef d'entreprise (art 2.10)	Montant par sinistre
Garanties Tous dommages confondus (art 2.10.1)	7 000 000 €
dont Faute inexcusable:	1 000 000 €
dont Atteinte à l'environnement accidentelle	350 000 €
Garanties Tous dommages confondus (art 2.10.2)	2 500 000 €
dont Dommages matériels et immatériels consécutifs ou non	1 500 000 €
Reconstitution d'archives	200 000 €
Défense pénale et recours	70 000 € par litige

Franchises	Montant par sinistre
Responsabilité Civile du Chef d'entreprise	1 500 € Sauf corporels : néant

Après indexation, aucun montant de garantie prévu par le présent contrat ne pourra excéder 15.250.000 euros.
Les montants de garantie et franchises s'expriment en euros à l'indice 90510 en date du 01/07/2018.

La présente attestation ne peut engager l'assureur au-delà des clauses et conditions du contrat auquel elle se réfère. Elle est délivrée sous réserve du paiement de la prime due.

Ce contrat n'a pas pour objet de garantir une activité de constructeur de maisons individuelles, avec ou sans fourniture de plans, telle que définie par la loi du 19 décembre 1990 et son décret d'application du 27 novembre 1991.

Fait à Nanterre,
Le 30/01/2025

POUR LA SOCIETE

AVOVENTES

Répond aux exigences de compétences de certification de personnes « Opérateurs en Diagnostics Immobiliers » pour les domaines techniques suivants :

Domaine(s) Technique(s)

Plomb CREP sans mention
Amiante sans mention
Termites métropole
Gaz
Electricité

Validité du Certificat

Du 01/06/2022 au 31/05/2029
Du 30/12/2021 au 29/12/2028
Du 13/08/2022 au 12/08/2029
Du 05/11/2022 au 04/11/2029
Du 20/11/2023 au 19/11/2030

Les évaluations des opérateurs en diagnostics immobiliers sont réalisées conformément aux dispositions définies dans les référentiels de certification.

- Arrêté du 1er juillet 2024 définissant les critères de certification des diagnostiqueurs intervenant dans les domaines du diagnostic amiante, électricité, gaz, plomb et termite, de leurs organismes de formation et les exigences applicables aux organismes de certification

En foi de quoi ce certificat est délivré, pour valoir et servir ce que de droit.

Edité à Paris,

Le 01/09/2024

Le Directeur

AVOVENTES



CERTIFICATION DE PERSONNES

Accréditation
n° 4-0646

portée disponible sur
www.cofrac.fr



**CERTIFICATION
DE PERSONNES**

**Certificat de compétences Diagnostiqueur Immobilier
N°2595**

AVOVENTES

DPE individuel

Selon arrêté du 20 juillet 2023

Diagnostic de performances énergétiques

Date d'effet : 01/07/2024 : - Date d'expiration : 10/09/2029

DPE avec mention

Selon arrêté du 20 juillet 2023

DPE par immeuble, bâtiments à usage autre que d'habitation

Date d'effet : 01/07/2024 : - Date d'expiration : 10/09/2029

Ce certificat est émis pour :
Edité le 01/07/2024, à Pessac

AVOVENTES

Siège : 25, avenue Léonard de Vinci – Technoparc Europarc – 33600 PESSAC
Tél : 05.33.89.39.30 – Mail : contact@lcp-certification.fr - site : www.lcp-certification.fr
SAS au capital de 15 000€ - SIRET : 80914919800032 – RCS BORDEAUX – 809 149 198 - - Code APE : 7022 Z
Enr487@ LE CERTIFICAT V011 du 16-12-2022



Accréditation N° 4-0590
Portée disponible sur
www.cofrac.fr



Compagnie d'assurance : AXA n° 10608552904

DEPUIS 2005

N°SIREN : 481679082

AVOVENTES

a passé avec succès les examens relatifs à la certification de ses compétences

DOMAINE TECHNIQUE	INTITULE DU/DE(S) TYPE(S) DE DIAGNOSTIC TECHNIQUE IMMOBILIER	DEBUT DE VALIDITE	FIN DE VALIDITE
AMIANTE	Missions de repérage des matériaux et produits des listes A et B et évaluations périodiques de l'état de conservation des matériaux et produits de la liste A dans les bâtiments autres que ceux relevant de la mention	26/06/2022	25/06/2029
AMIANTE - avec mention	Missions de repérage des matériaux et produits de la liste A et B et évaluations périodiques de l'état de conservation des matériaux et produits de la liste A dans des immeubles de grande hauteur, dans des établissements recevant du public répondant aux catégories 1 à 4, dans des immeubles de travail hébergeant plus de 300 personnes ou dans des bâtiments industriels, missions de repérage des matériaux et produits de la liste C, les examens visuels à l'issue des travaux de retrait ou de confinement	26/06/2022	25/06/2029
CREP	Constat de risque d'exposition au plomb (CREP)	26/06/2022	25/06/2029
DPE - individuelles	Diagnostics de performance énergétique d'habitations individuelles et de lots dans des bâtiments à usage principal d'habitation et des attestations de prise en compte de la réglementation thermique	13/03/2023	12/03/2030
DPE - tous types de bâtiments	Diagnostics de performance énergétique d'immeubles ou de bâtiments à usage principal autre que d'habitation	13/03/2023	12/03/2030
ELECTRICITE	Etat des installations intérieures d'électricité	24/10/2023	23/10/2030
GAZ	Etat des installations intérieures de gaz	02/02/2023	01/02/2030
TERMITES Métropole	Etat relatif à la présence de termites dans le bâtiment en métropole	06/11/2023	05/11/2030

qui ont été réalisés par Socotec Certification France conformément aux arrêtés compétences :

- Arrêté du 24 décembre 2021 définissant les critères de certification des opérateurs de diagnostic technique et des organismes de formation et d'accréditation des organismes de certification



Ce certificat n'a qu'une valeur indicative. La valeur réelle d'un certificat SOCOTEC Certification International est matérialisée par la présence dans l'annuaire des certifiés disponible sur le site internet de SOCOTEC Certification France à l'adresse : www.socotec-certification-international.fr
SOCOTEC Certification France - 13, cours Voltaire 93977 PARIS LA DEFENSE - France - SAS au capital de 100 000€ - RCS Créteil 499 934 329 - www.socotec-certification-international.fr

AVOVENTES