

Etat des nuisances sonores aériennes

Les zones de bruit des plans d'exposition au bruit constituent des servitudes d'urbanisme (art. L. 112-3 du code de l'urbanisme) et doivent à ce titre être notifiées à l'occasion de toute cession, location ou construction immobilière.

Cet état, à remplir par le vendeur ou le bailleur, est destiné à être intégré au dossier de diagnostic technique - DDT (annexé, selon le cas, à la promesse de vente ou, à défaut de promesse, à l'acte authentique de vente et au contrat de location ou annexé à ces actes si la vente porte sur un immeuble non bâti) et à être **annexé** à l'acte authentique de vente et, le cas échéant, au contrat préliminaire en cas de vente en l'état futur d'achèvement.

Cet état est établi sur la base des informations mises à disposition par arrêté préfectoral

n° _____ du _____ / _____ / _____ mis à jour le _____ / _____ / _____

Adresse de l'immeuble : 84, rue Henri Regnault
Cadastre section AM N°9

code postal ou Insee : 92210

commune : SAINT-CLOUD

Situation de l'immeuble au regard d'un ou plusieurs plans d'exposition au bruit (PEB)

■ L'immeuble est situé dans le périmètre d'un PEB ¹ oui non X

révisé approuvé date _____ / _____ / _____

¹ Si oui, nom de l'aérodrome :

> L'immeuble est concerné par des prescriptions de travaux d'insonorisation ² oui non

² Si oui, les travaux prescrits ont été réalisés oui non

■ L'immeuble est situé dans le périmètre d'un autre PEB ¹ oui non X

révisé approuvé | | date | |

¹ Si oui, nom de l'aérodrome :

Situation de l'immeuble au regard du zonage d'un plan d'exposition au bruit

> L'immeuble se situe dans une zone de bruit d'un plan d'exposition au bruit définie comme :

zone A¹ zone B² zone C³ zone D⁴

forte forte modérée


¹ (intérieur de la courbe d'indice Lden 70)

² (entre la courbe d'indice Lden 70 et une courbe choisie entre Lden 65 celle et 62)

³ (entre la limite extérieure de la zone B et la courbe d'indice Lden choisi entre 57 et 55)

⁴ (entre la limite extérieure de la zone C et la courbe d'indice Lden 50). Cette zone n'est obligatoire que pour les aérodromes mentionnés à l'article L. 112-9 du code général des impôts (et sous réserve des dispositions de l'article L. 112-9 du code de l'urbanisme pour les aérodromes dont le régime de créneau horaire attribué a fait l'objet d'une limitation réglementaire sur l'ensemble des plages horaires d'ouverture).

Nota bene : Lorsque le bien se situe sur 2 zones, il convient de retenir la zone de bruit la plus importante.



Documents de référence permettant la localisation de l'immeuble au regard des nuisances prisent en compte

Le plan d'exposition au bruit est consultable sur le site Internet du Géoportail de l'institut national de l'information géographique et forestière (I.G.N) à l'adresse suivante : <https://www.geoportail.gouv.fr/>

vendeur / bailleur

date / lieu

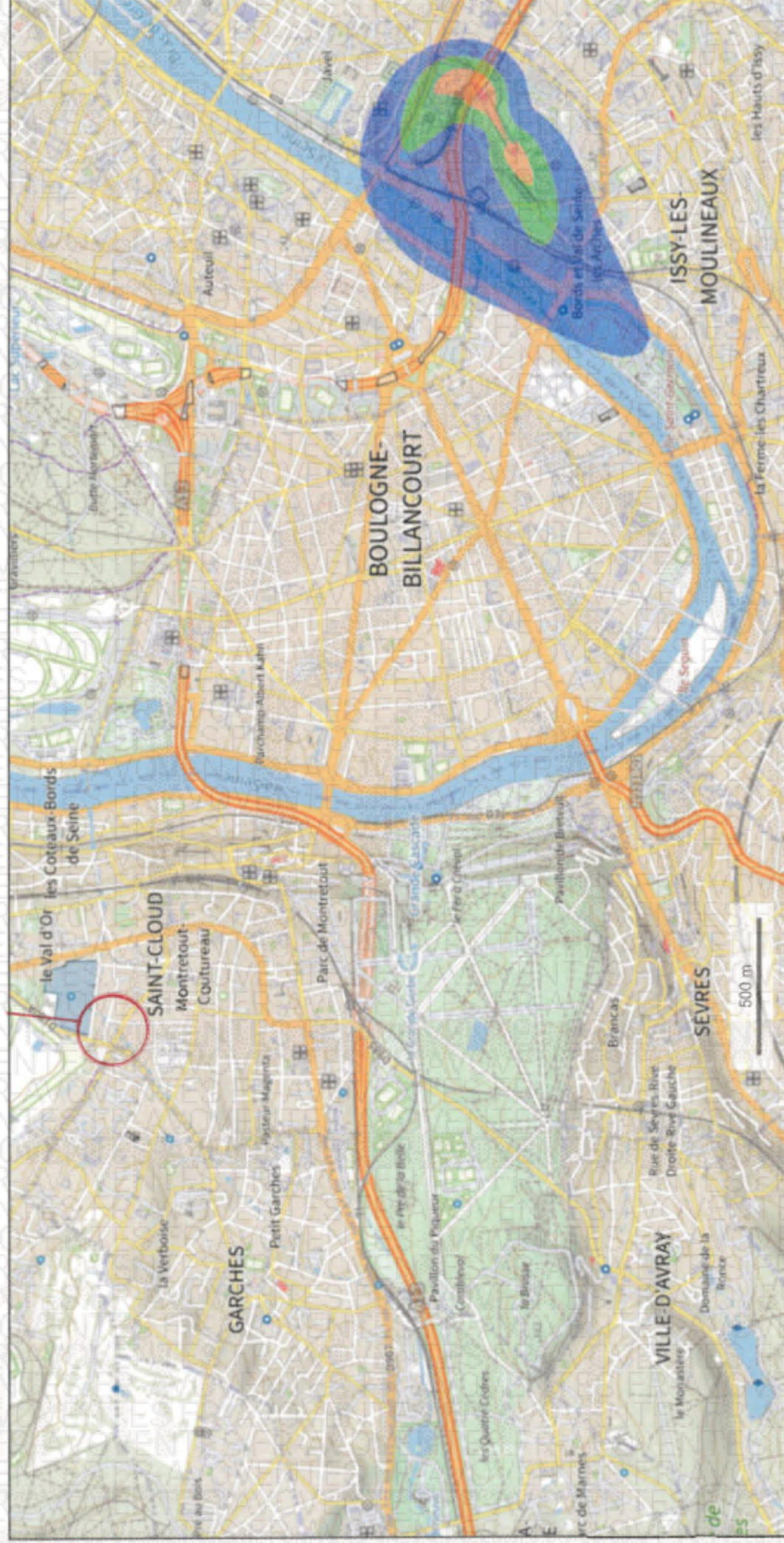
acquéreur / locataire

Le 09 Janvier 2025 à Saint-Cloud


information sur les nuisances sonores aériennes
pour en savoir plus consultez le site Internet du ministère de la transition écologique et solidaire
<https://www.ecologique-solidaire.gouv.fr/>



Plan d'Exposition au Bruit



84 Rue Henri Regnault, 92210 Saint-Cloud



© IGN 2023 - www.geoportail.gouv.fr/mentions-legales

Longitude : 2° 14' 22" E
Latitude : 48° 50' 17" N

LÉGENDE

Plan d'exposition au bruit (PEB)

-  **Zone A : zone de bruit fort**
où $L_{den} > 70$ ou IP > 96
-  **Zone B : zone de bruit bruit fort**
où $L_{den} < 70$
et dont la limite extérieure
est comprise entre L_{den} 65 et 62
ou zone dont la valeur IP
est comprise entre 96 et 89
-  **Zone C : zone de bruit modéré**
comprise entre la limite
extérieure de la zone B
ou IP = 89 et une limite
comprise entre L_{den} 57 et 55
ou IP entre 84 et 72
-  **Zone D : zone de bruit**
comprise entre la limite
extérieure de la zone C
et la limite correspondant à
 L_{den} 50

Ref. Code de l'urbanisme
- Article R112-3